

A.T.S. COMUNI DI ROSSA, BALMUCCIA e altri
PROVINCIA DI VERCELLI

REGIONE PIEMONTE
P.S.R. 2014-2020 - Misura 4.3.4
Infrastrutture per l'accesso e la gestione delle
risorse forestali e pastorali

LAVORI DI REALIZZAZIONE DI NUOVA VIABILITA'
SILVOPASTORALE PERMANENTE IN
LOCALITA' FOLECCHIO
Tipologia 1

COMUNI DI ROSSA E BALMUCCIA

PROGETTO ESECUTIVO

RELAZIONE GENERALE
Allegato n. 1

Tav. 8 – SEZIONI TRASVERSALI
scala 1:100

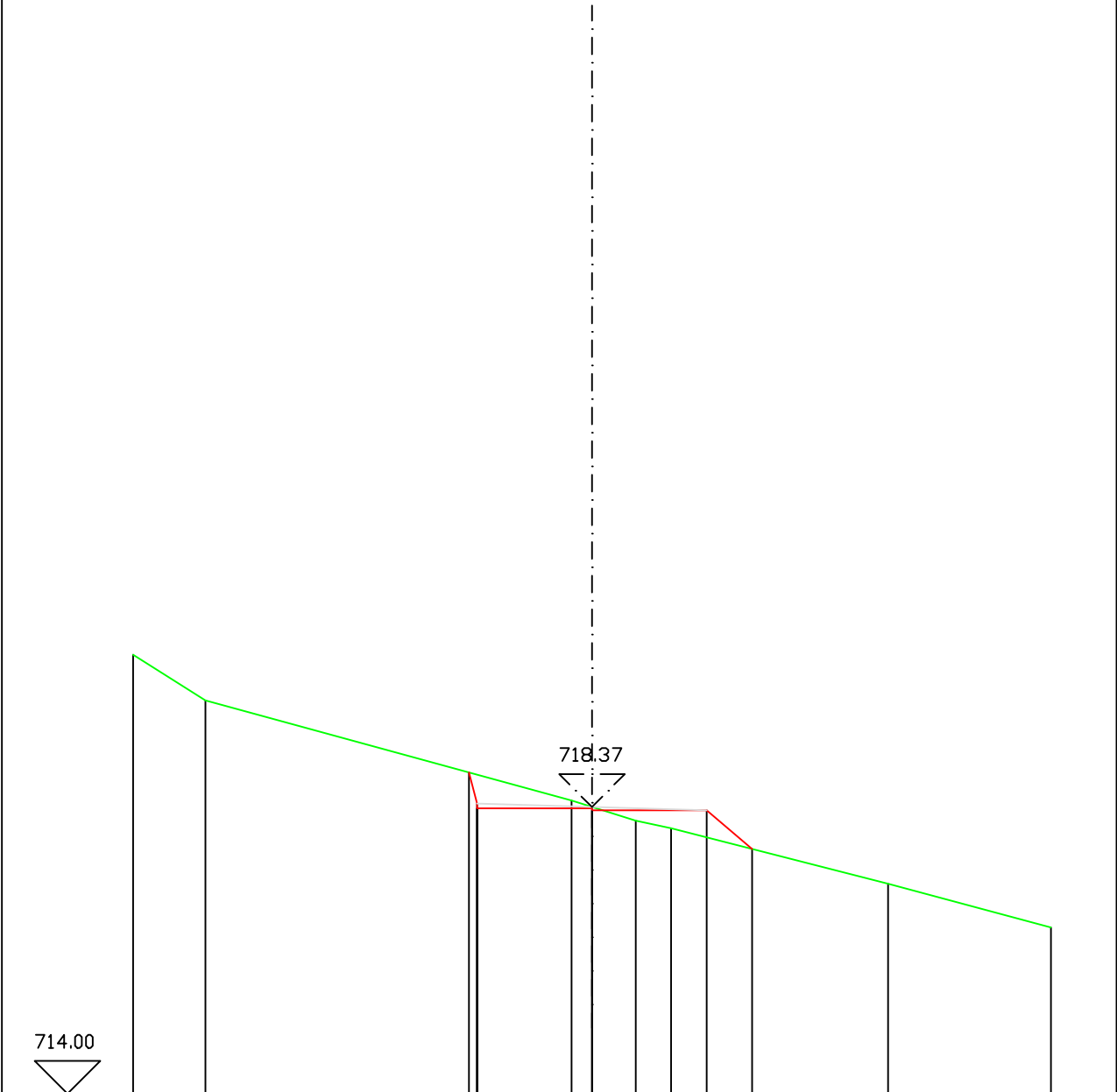
Rossa, 16 aprile 2018

Guido Locatelli
Dottore Forestale



Sezione 1
Progressiva 0,00 m
Sovrastruttura stradale
Base: 3,500 m
Rilevati
Rilevato: 0,482 mq
Scavi e Bonifiche
Sterro: 0,505 mq
Area Sterro Progetto: 0,505 mq
Area Riporto Progetto: 0,482 mq
Progressiva Precedente
Progressiva Successiva 25,00 m
Quota Progetto 718,37 m
Utente

SCALA LUNGHEZZE 1 : 100
SCALA ALTEZZE 1 : 100




Punti battuti Terreno									
Quote Terreno	720.70	720.00		718.47	718.17	718.05		717.20	716.54
Distanze parziali Terreno		1.10	5.59		0.98	0.54	3.31	2.48	
Distanze progressive Terreno	-7.00	-5.90		-0.31	0.67	1.21		4.52	7.00
Quote Progetto				718.90	718.35	718.32	717.73		
Distanze parziali Progetto					1.75	1.75	0.69		

Sezione 2
Progressiva 25.00 m
Sovrastruttura stradale
Base: 3.500 m

Area Sterro Progetto: 1.891 mq
Area Riporto Progetto: 0.139 mq
Progressiva Precedente 25.00 m
Progressiva Successiva 25.00 m
Quota Progetto 720.48 m
Utente

SCALA LUNGHEZZE 1 : 100
SCALA ALTEZZE 1 : 100



Punti battuti Terreno

Quote Terreno

Distanze parziali Terreno

Distanze progressive Terreno


Quote Progetto

Distanze parziali Progetto

Sezione 3
Progressiva 50,00 m
Sovrastruttura stradale
Base: 3,500 m

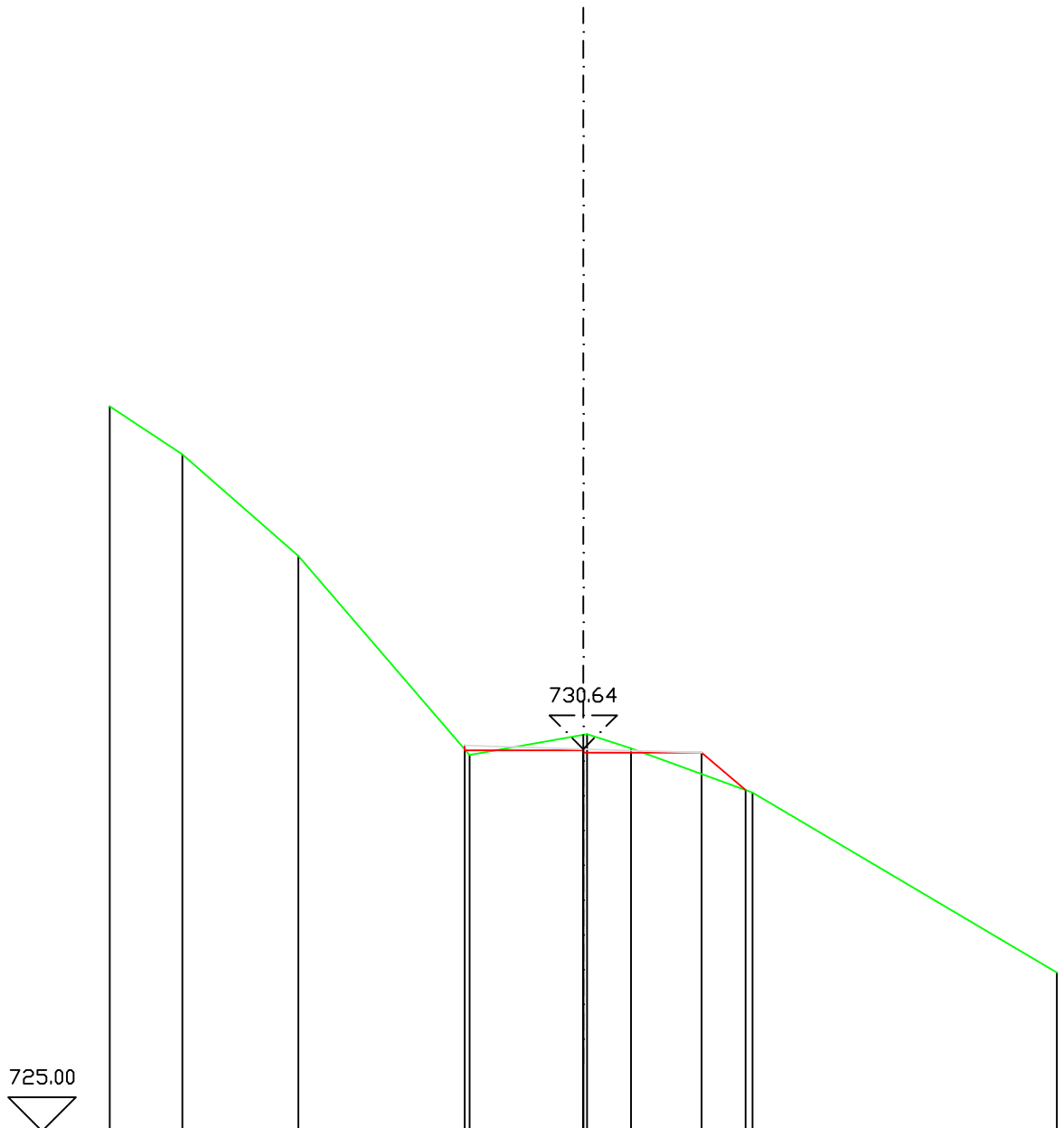
Area Sterro Progetto: 0,982 mq
Area Riparto Progetto: 0.798 mq
Progressiva Precedente 25.00 m
Progressiva Successiva 50.00 m
Quota Progetto 725.10 m
Utente

SCALA LUNGHEZZE 1 : 100
SCALA ALTEZZE 1 : 100

[illegible]

Sezione 4
Progressiva 75.00 m
Sovrastruttura stradale
Base: 3.500 m
Rilevati
Rilevato: 0,254 mq
Scavi e Bonifiche
Sterro: 0,283 mq
Area Sterro Progetto: 0,283 mq
Area Riporto Progetto: 0,254 mq
Progressiva Precedente 50.00 m
Progressiva Successiva 0.00 m
Quota Progetto 730.64 m
Utente

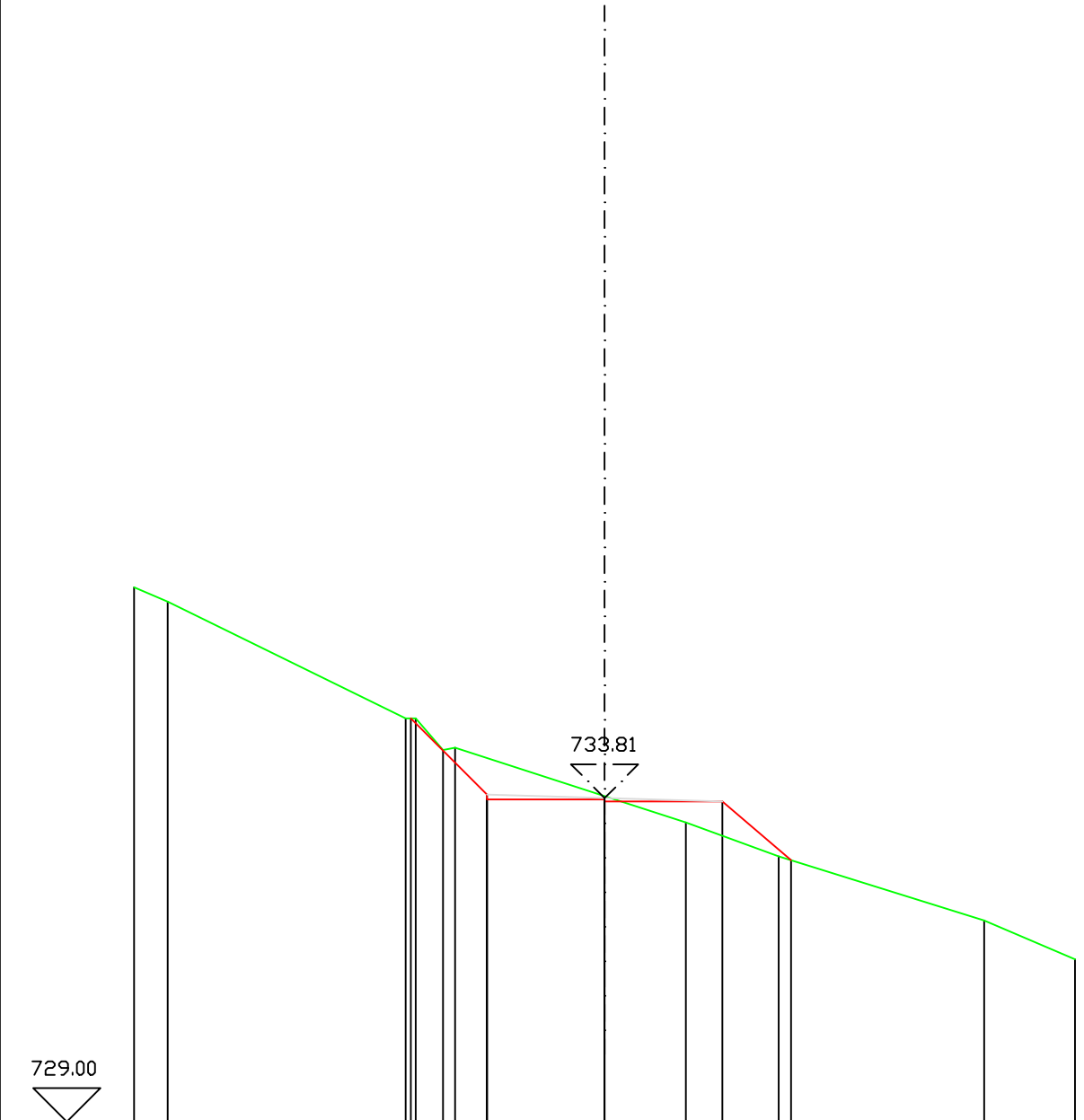
SCALA LUNGHEZZE 1 : 100
SCALA ALTEZZE 1 : 100



Punti battuti Terreno	725.00	725.00 + 1.07	725.00 + 1.72	725.00 + 2.53	725.00 + 2.53 + 1.74	725.00 + 2.53 + 1.74 + 0.65	725.00 + 2.53 + 1.74 + 0.65 + 0.71	725.00 + 2.53 + 1.74 + 0.65 + 0.71 + 2.50	725.00 + 2.53 + 1.74 + 0.65 + 0.71 + 2.50 + 4.50	725.00 + 2.53 + 1.74 + 0.65 + 0.71 + 2.50 + 4.50 + 7.00
Quote Terreno	735.71	735.00	733.50	730.56	730.87	730.65	730.00			727.34
Distanze parziali Terreno		1.07	1.72	2.53	1.74	0.65	1.79		4.50	
Distanze progressive Terreno	-7.00	-5.93	-4.21	-1.68	0.06	0.71	2.50			7.00
Quote Progetto				730.70	730.62		730.59	730.04		
Distanze parziali Progetto					1.75	1.75	0.65			

Sezione 8
Progressiva 100.00 m
Sovrastruttura stradale
Base: 3.500 m
Rilevati
Rilevato: 0.634 mq
Scavi e Bonifiche
Sterro: 0.812 mq
Area Sterro Progetto: 0.812 mq
Area Riporto Progetto: 0.634 mq
Progressiva Precedente 21.96 m
Progressiva Successiva 25.00 m
Quota Progetto 733.81 m
Utente

SCALA LUNGHEZZE 1 : 100
SCALA ALTEZZE 1 : 100



Punti battuti Terreno

Quote Terreno

Distanze parziali Terreno

Distanze progressive Terreno

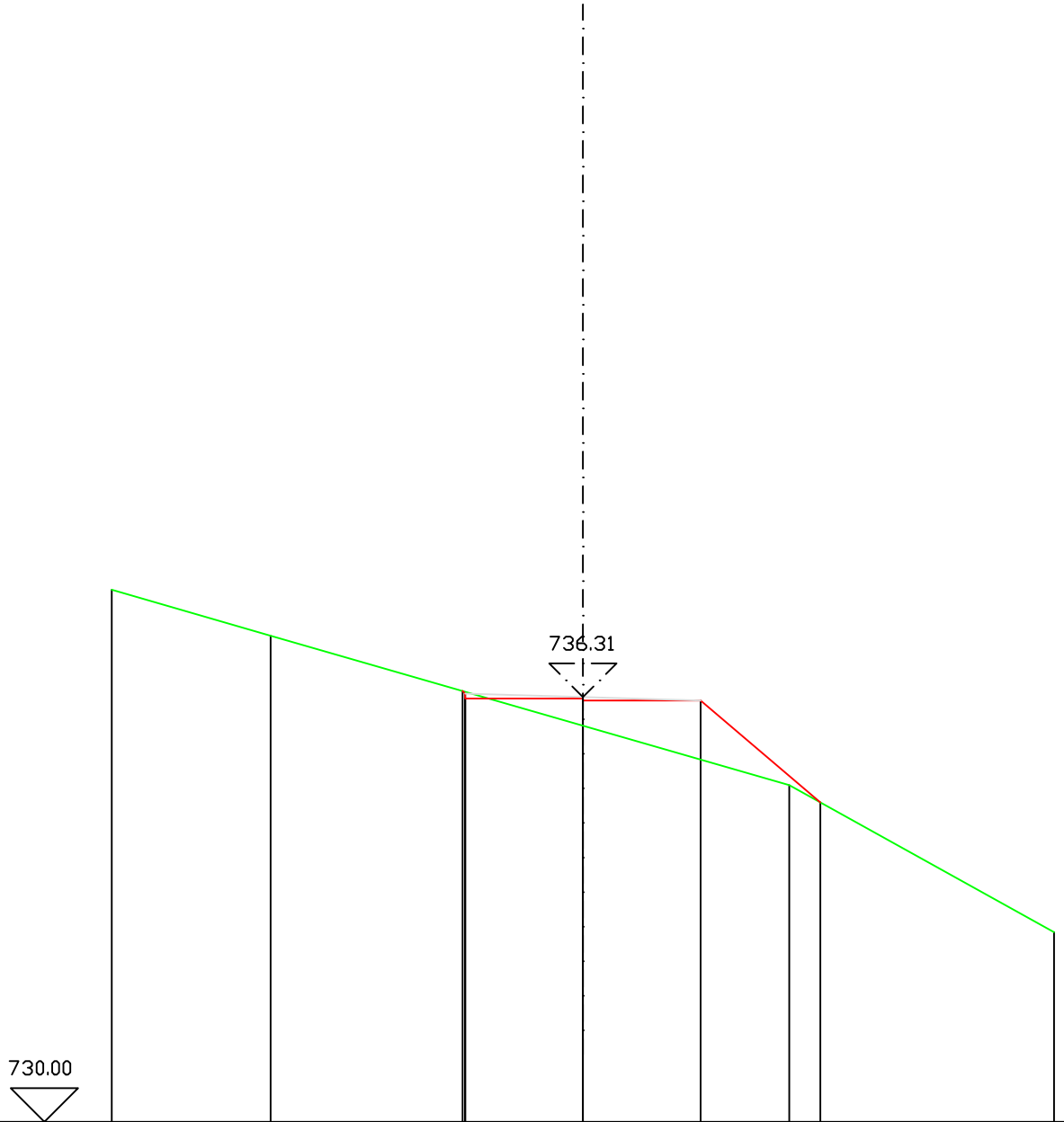
Quote Progetto

Distanze parziali Progetto

1.13 1.75 1.75 1.02

Sezione 9
Progressiva 125.00 m
Sovrastruttura stradale
Base: 3.500 m
Rilevati
Rilevato: 2.074 mq
Scavi e Bonifiche
Sterro: 0.018 mq
Area Sterro Progetto: 0.018 mq
Area Riporto Progetto: 2.074 mq
Progressiva Precedente 25.00 m
Progressiva Successiva 16.28 m
Quota Progetto 736.31 m
Utente

SCALA LUNGHEZZE 1 : 100
SCALA ALTEZZE 1 : 100



Punti battuti Terreno

Quote Terreno

Distanze parziali Terreno

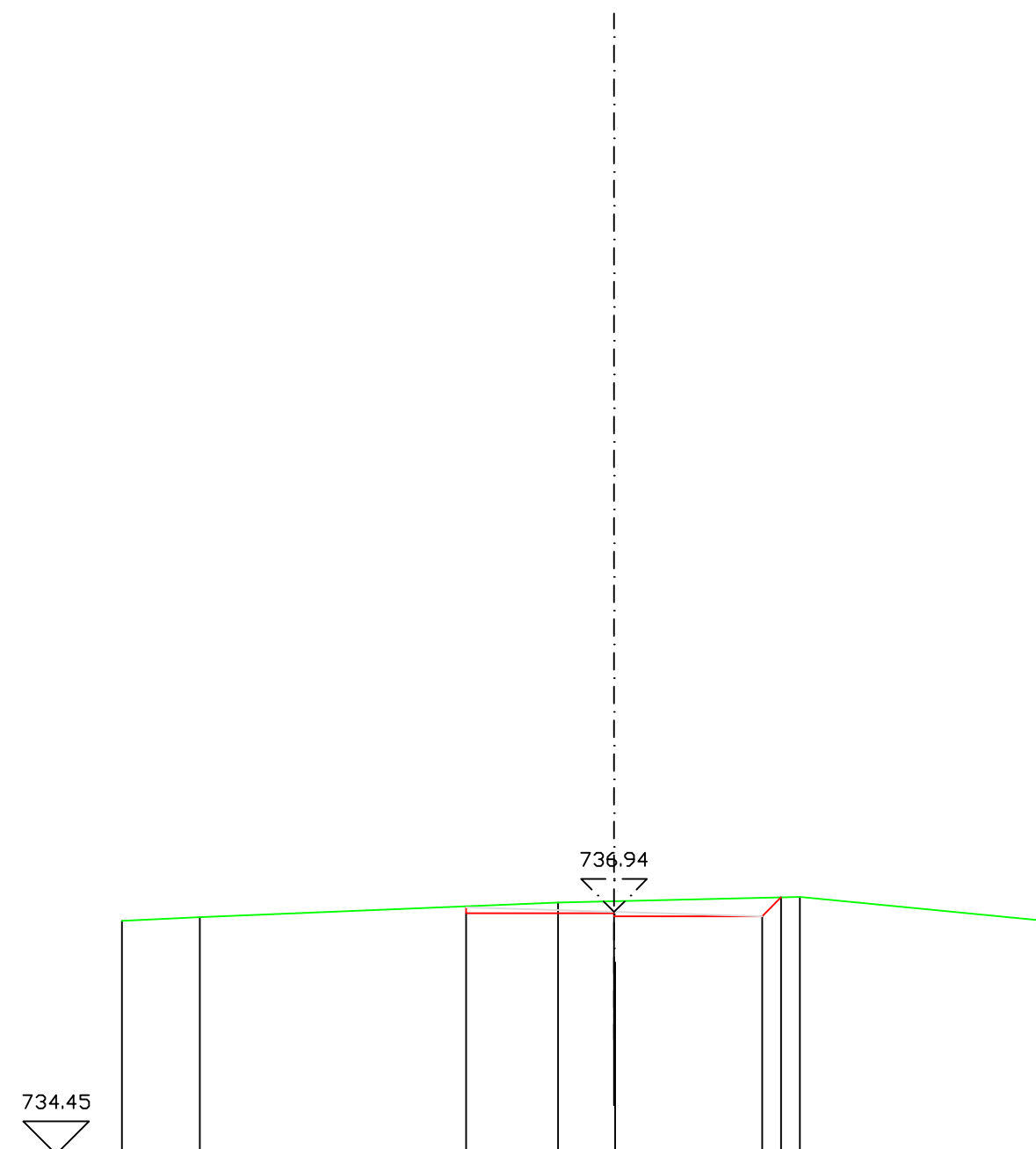
Distanze progressive Terreno

Quote Progetto

Distanze parziali Progetto

Utente

SCALA ALTEZZE 1 : 100

Punti battuti Terreno

Quote Terreno

Distanze parziali TerrenoDistanze progressive Terreno

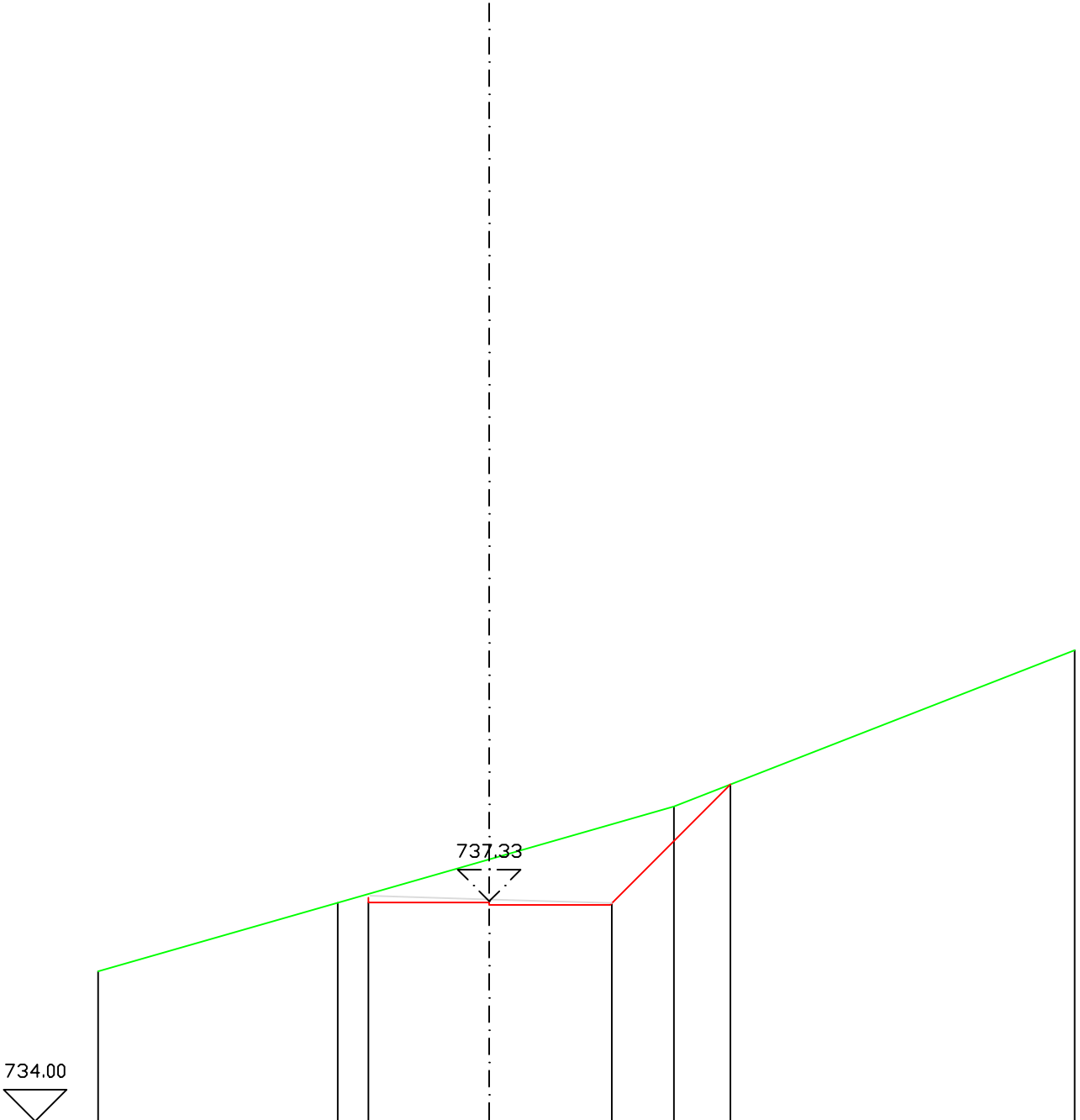
Quote Progetto

Distanze parziali Progetto

	0.73	2.25	2.25	1.00
737.74	-7.00	1.19	5.44	-0.37
737.01	-5.81			3.68
736.92				3.69
736.87				3.31
737.87				7.00
737.55				
737.60				
737.83				
737.91				
737.55				

Sezione 11
Progressiva 150.00 m
Sovrastruttura stradale
Base: 3.842 m
Scavi e Bonifiche
Sterro: 15.095 mq
Area Sterro Progetto: 3.783 mq
Area Riporto Progetto: 0.000 mq
Progressiva Precedente 8.72 m
Progressiva Successiva 0.00 m
Quota Progetto 737.33 m
Utente

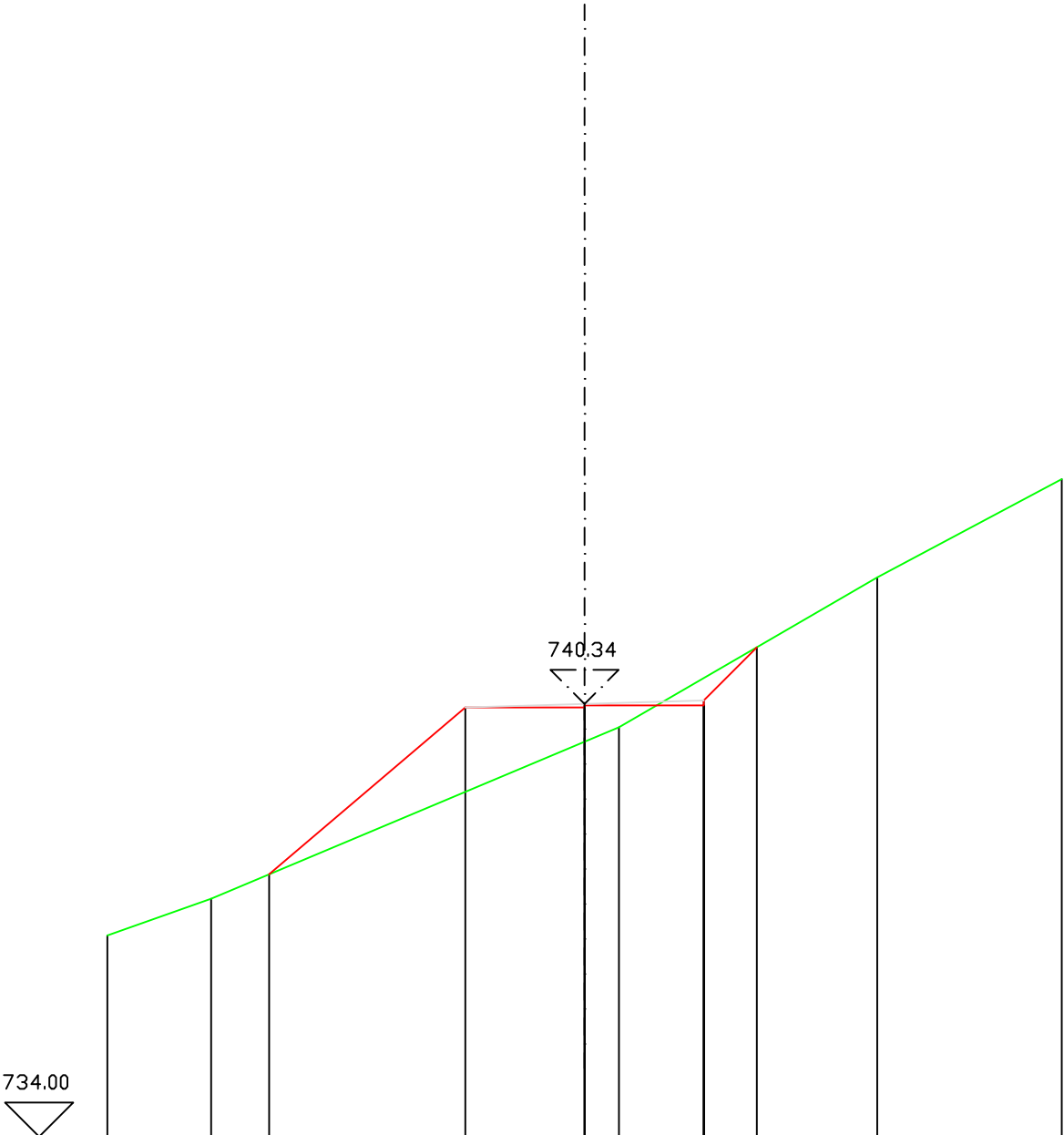
SCALA LUNGHEZZE 1 : 100
SCALA ALTEZZE 1 : 100



Punti battuti Terreno					
Quote Terreno	737.38	738.47	740.00	742.49	
Distanze parziali Terreno		3.81	5.35	6.37	
Distanze progressive Terreno	-7.00	-3.19	2.16	8.53	
Quote Progetto		737.39	737.31	737.27	741.71
Distanze parziali Progetto			1.92	1.92	4.44

Sezione 13
Progressiva 175.00 m
Sovrastruttura stradale
Base: 3.500 m
Rilevati
Rilevato: 3.611 mq
Scavi e Bonifiche
Sterro: 0.264 mq
Area Sterro Progetto: 0.264 mq
Area Riporto Progetto: 3.611 mq
Progressiva Precedente 25.00 m
Progressiva Successiva 25.00 m
Quota Progetto 740.34 m
Utente

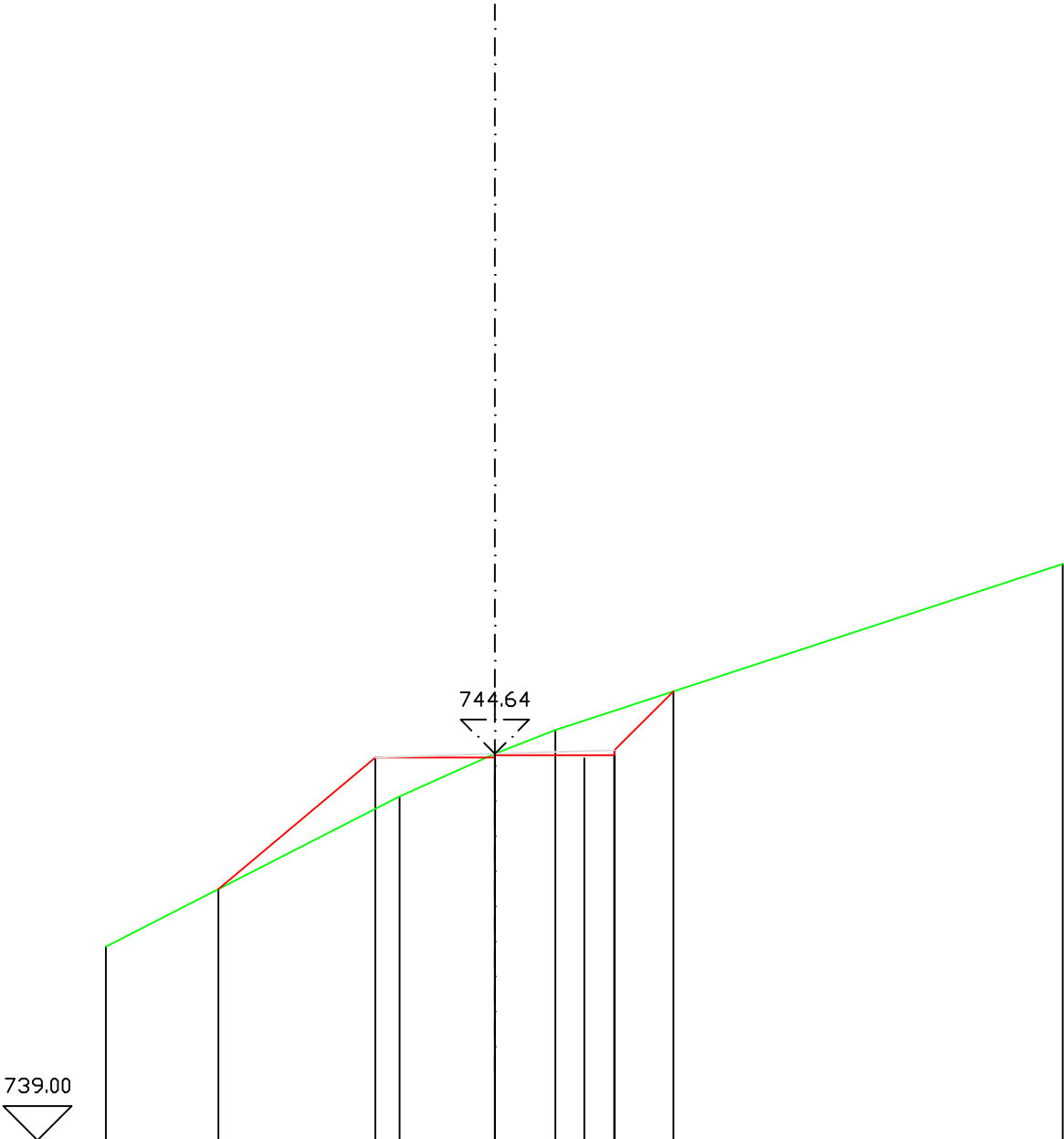
SCALA LUNGHEZZE 1 : 100
SCALA ALTEZZE 1 : 100



Punti battuti Terreno							
Quote Terreno	736.95	737.49		740.00		742.20	743.64
Distanze parziali Terreno		1.52	5.99		3.78	2.71	
Distanze progressive Terreno	-7.00	-5.48		0.51		4.29	7.00
Quote Progetto		737.85	740.29	740.29	740.32	741.17	
Distanze parziali Progetto			2.88	1.75	1.75	0.78	

Sezione 14
Progressiva 200.00 m
Sovrastruttura stradale
Base: 3.500 m
Rilevati
Rilevato: 0.043 mq
Scavi e Bonifiche
Sterro: 2.587 mq
Area Sterro Progetto: 0.802 mq
Area Riporto Progetto: 1.685 mq
Progressiva Precedente 25.00 m
Progressiva Successiva 10.00 m
Quota Progetto 744.64 m
Utente

SCALA LUNGHEZZE 1 : 100
SCALA ALTEZZE 1 : 100



Punti battuti Terreno

Quote Terreno

Distanze parziali Terreno

Distanze progressive Terreno

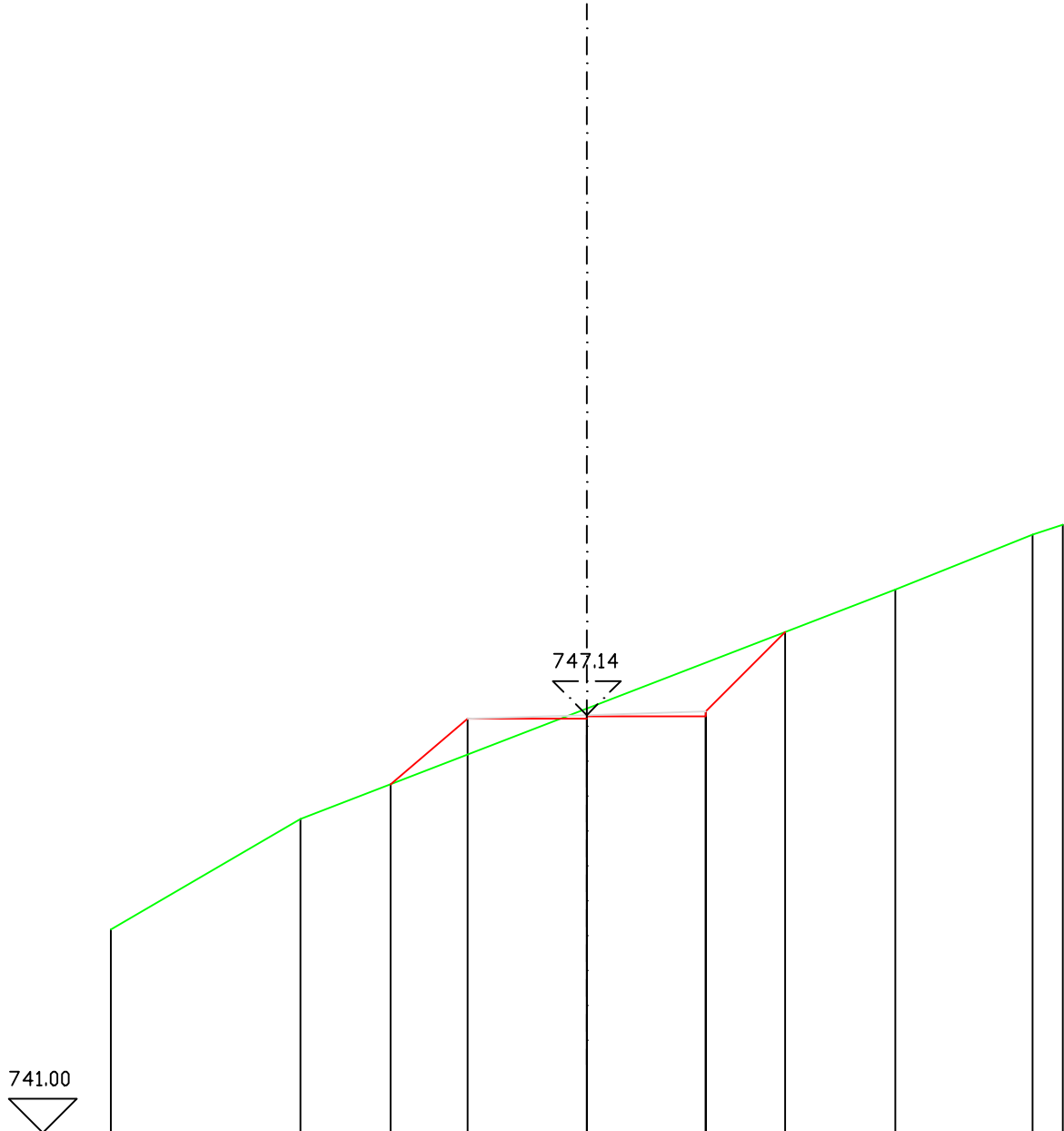
Quote Progetto

Distanze parziali Progetto

741.83		744.03	744.65	745.00		747.43
	4.30	1.39	0.89		7.42	
-7.00		-2.70	-1.31	-0.42		7.00
742.70		744.59	744.59	744.62	745.20	
	2.20	1.75	1.75	0.95		

Sezione 15
Progressiva 210.00 m
Sovrastruttura stradale
Base: 3.500 m
Rilevati
Rilevato: 0.661 mq
Scavi e Bonifiche
Sterro: 1.239 mq
Area Sterro Progetto: 1.239 mq
Area Riporto Progetto: 0.661 mq
Progressiva Precedente 10.00 m
Progressiva Successiva 0.00 m
Quota Progetto 747.14 m
Utente

SCALA LUNGHEZZE 1 : 100
SCALA ALTEZZE 1 : 100



Punti battuti Terreno

Quote Terreno

Distanze parziali Terreno

Distanze progressive Terreno

Quote Progetto

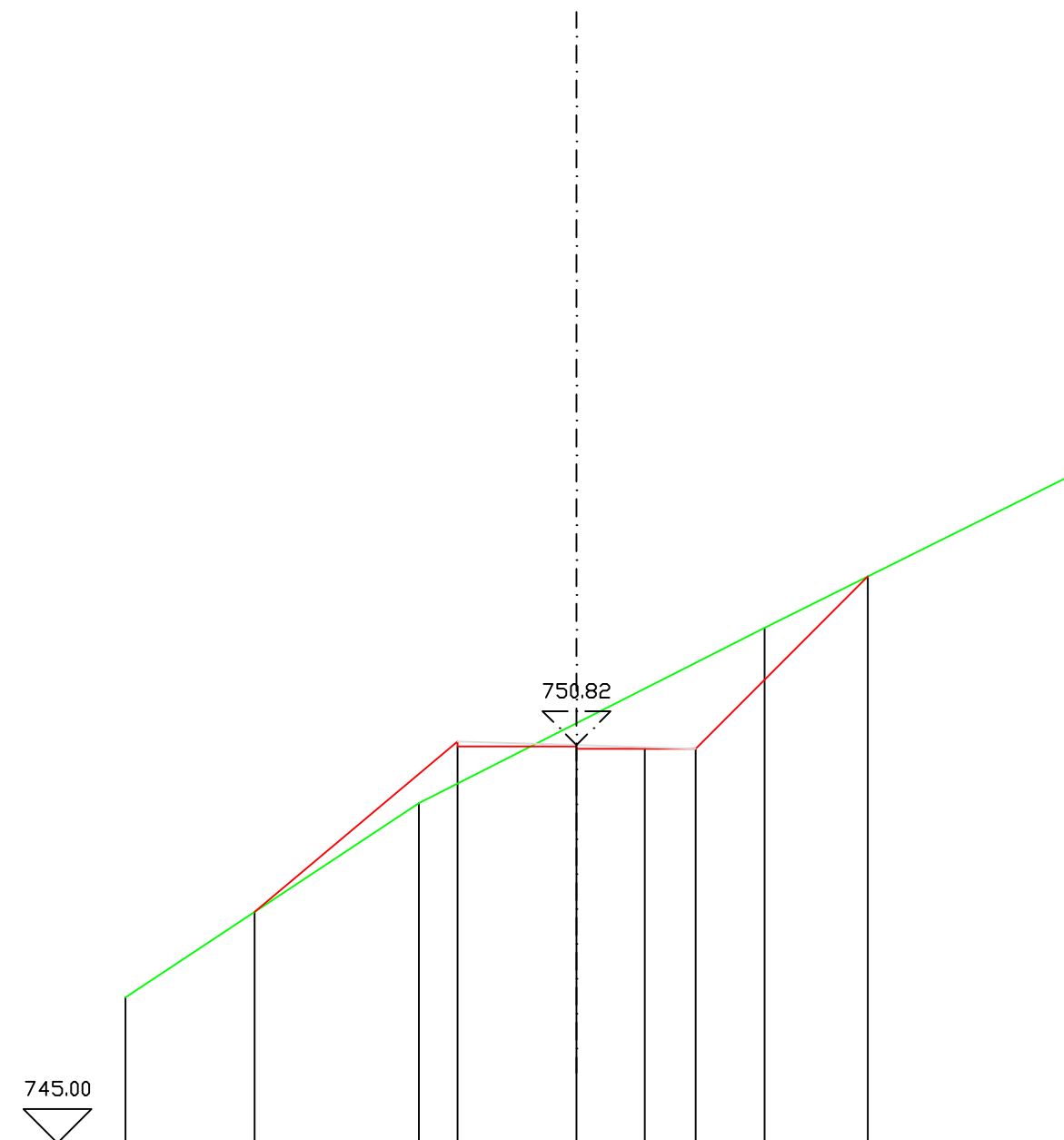
Distanze parziali Progetto

743.99	745.61					748.99	749.80	749.94
	2.79		8.75			2.02	0.44	
-7.00	-4.21					4.54	6.56	7.00
		746.12	747.09	747.09	747.12	748.36		
		1.14	1.75	1.75	1.17			

Sezione 16
Progressiva 225.00 m
Sovrastruttura stradale
Base: 3.500 m
Manufatti

Rilevati
Rilevato: 0.106 mq
Scavi e Bonifiche
Sterro: 4.672 mq
Area Sterro Progetto: 3.060 mq
Area Riporto Progetto: 1.160 mq
Progressiva Precedente 15.00 m
Progressiva Successiva 30.00 m
Quota Progetto 750.82 m
Utente

SCALA LUNGHEZZE 1 : 100
SCALA ALTEZZE 1 : 100

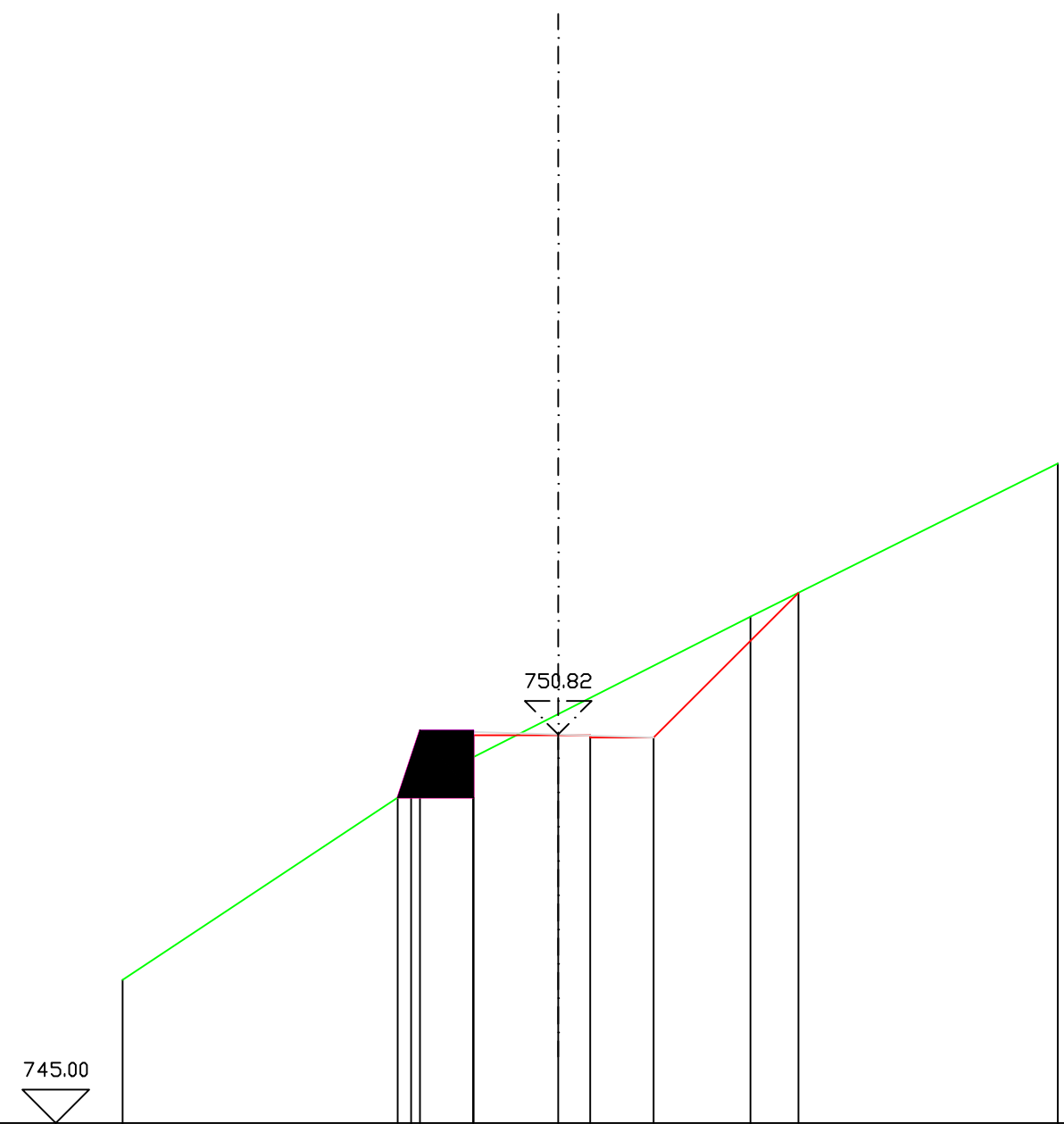


Punti battuti Terreno							
Quote Terreno	747.14		750.00			752.58	754.87
Distanze parziali Terreno		4.32		5.08		4.60	
Distanze progressive Terreno	-7.00		-2.68			2.40	7.00
Quote Progetto		748.42	750.87	749.87	750.80	750.77	753.35
Distanze parziali Progetto			2.99	1.75	1.75	2.53	

Sezione 17
Progressiva 225.00 m
Sovrastruttura stradale
Base: 3.500 m
Manufatti
Muro: 0.970 m

Area Sterno Progetto: 2.255 mq
Area Riporto Progetto: 0.105 mq
Progressiva Precedente 15.00 m
Progressiva Successiva 30.00 m
Quota Progetto 750.82 m
Utente

SCALA LUNGHEZZE 1 : 100
SCALA ALTEZZE 1 : 100

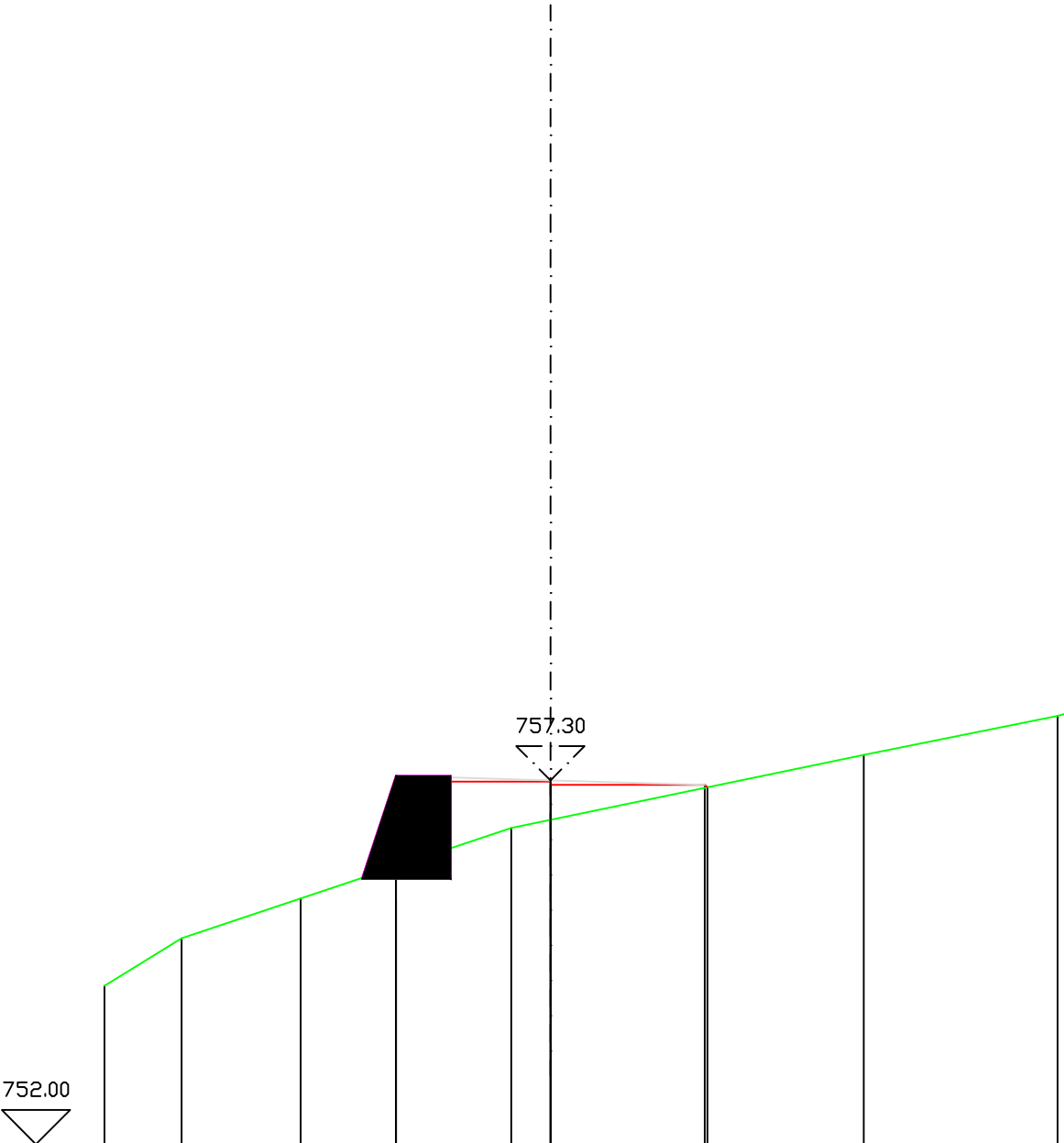


Punti battuti Terreno								
Quote Terreno	747.14	750.00			752.58		754.87	
Distanze parziali Terreno		4.32		5.08		4.60		
Distanze progressive Terreno	-7.00	-2.68			2.40		7.00	
Quote Progetto		749.87 750.87	749.87	750.80	750.77	752.94		
Distanze parziali Progetto			1.75	1.75	2.11			

Sezione 18
Progressiva 255.00 m
Sovrastruttura stradale
Base: 4.500 m
Manufatti
Muro: 1,50 h

Area Sterro Progetto: 0.323 mq
Area Riporto Progetto: 2.573 mq
Progressiva Precedente 30.00 m
Progressiva Successiva 0.00 m
Quota Progetto 757.30 m
Utente

SCALA LUNGHEZZE 1 : 100
SCALA ALTEZZE 1 : 100



Punti battuti Terreno

Quote Terreno

Distanze parziali Terreno

Distanze progressive Terreno

Quote Progetto

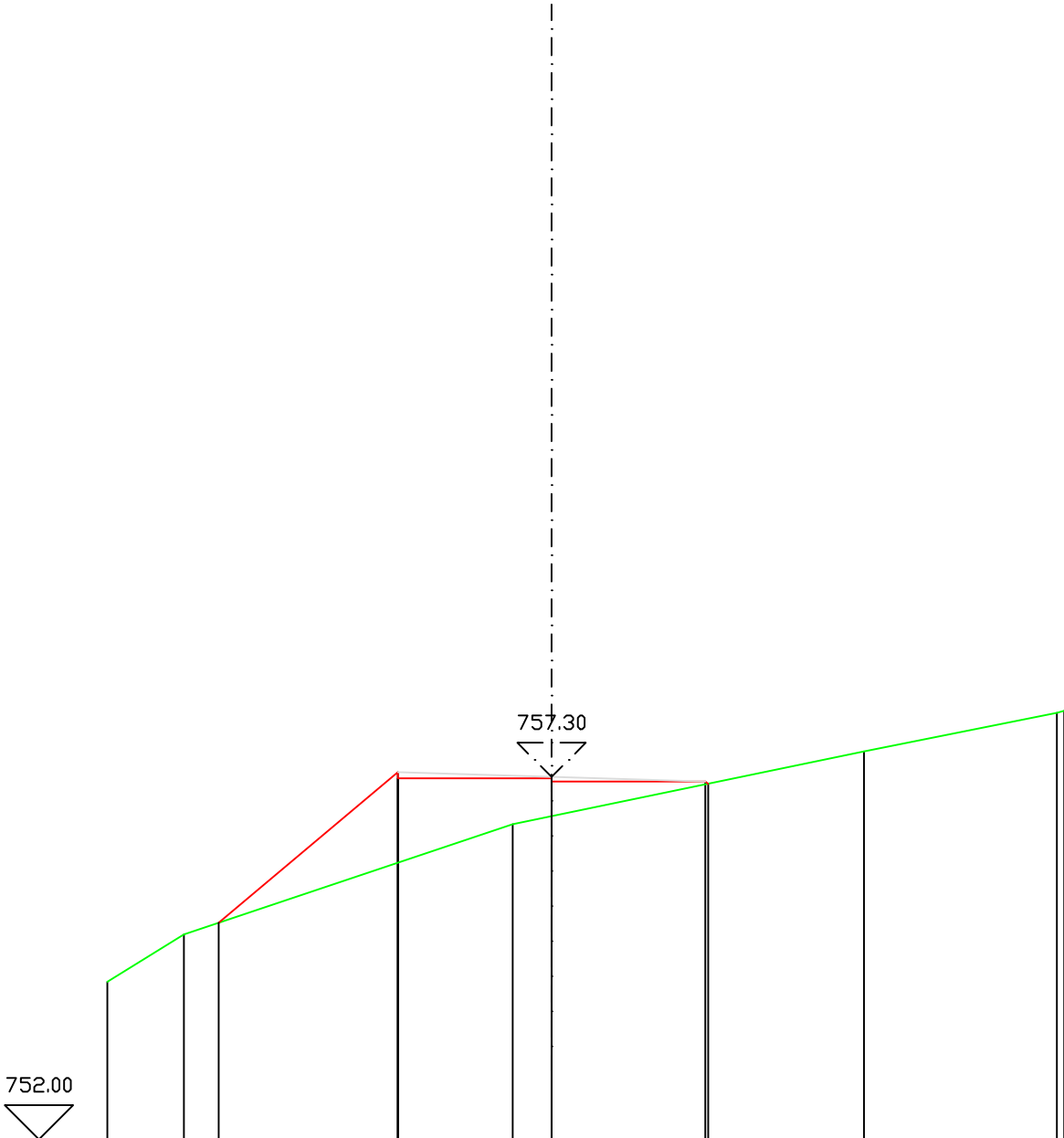
Distanze parziali Progetto

754.31	755.00	756.61	757.67	758.24
1.12	4.81	5.14	2.82	
-7.00	-5.88	-1.07	4.07	6.89
		755.58	755.58	757.28
		1.39	2.25	2.25

Sezione 19
Progressiva 255.00 m
Sovrastruttura stradale
Base: 4.500 m

Area Sterro Progetto: 0.000 mq
Area Riporto Progetto: 4.095 mq
Progressiva Precedente 0.00 m
Progressiva Successiva 20.00 m
Quota Progetto 757.30 m
Utente

SCALA LUNGHEZZE 1 : 100
SCALA ALTEZZE 1 : 100



Punti battuti Terreno

Quote Terreno

Distanze parziali Terreno

Distanze progressive Terreno

Quote Progetto

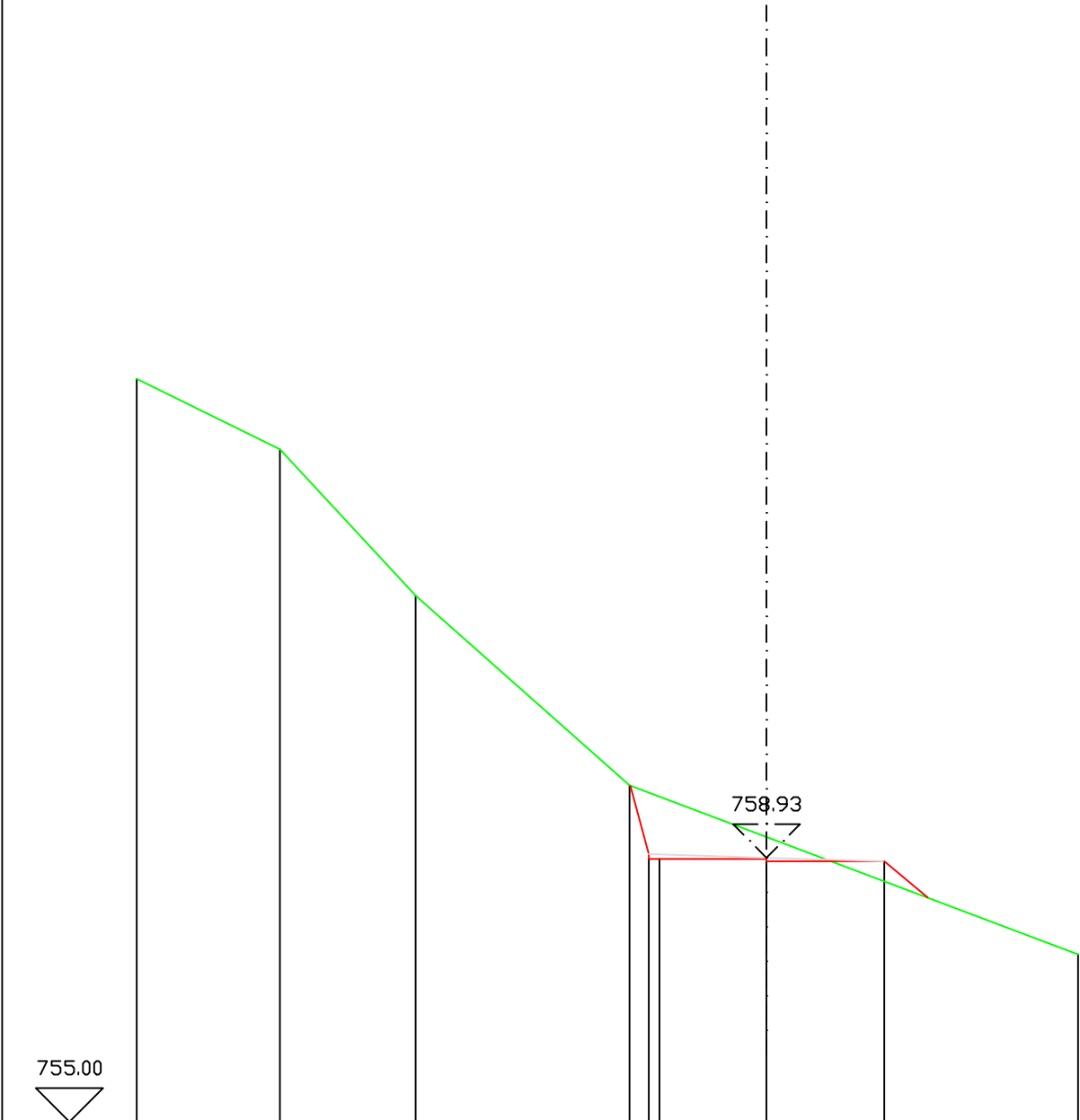
Distanze parziali Progetto

754.31	755.00	756.61	757.67	758.24
1.12	4.81	5.14	2.82	
-7.00	-5.88	-1.07	4.07	6.89
	755.16	757.37	757.28	757.23
		2.47	2.25	2.25

Sezione 20
Progressiva 275.00 m
Sovrastruttura stradale
Base: 3.500 m

Area Sterro Progetto: 1.365 mq
Area Riporto Progetto: 0.225 mq
Progressiva Precedente 20.00 m
Progressiva Successiva 5.00 m
Quota Progetto 758.93 m
Utente

SCALA LUNGHEZZE 1 : 100
SCALA ALTEZZE 1 : 100

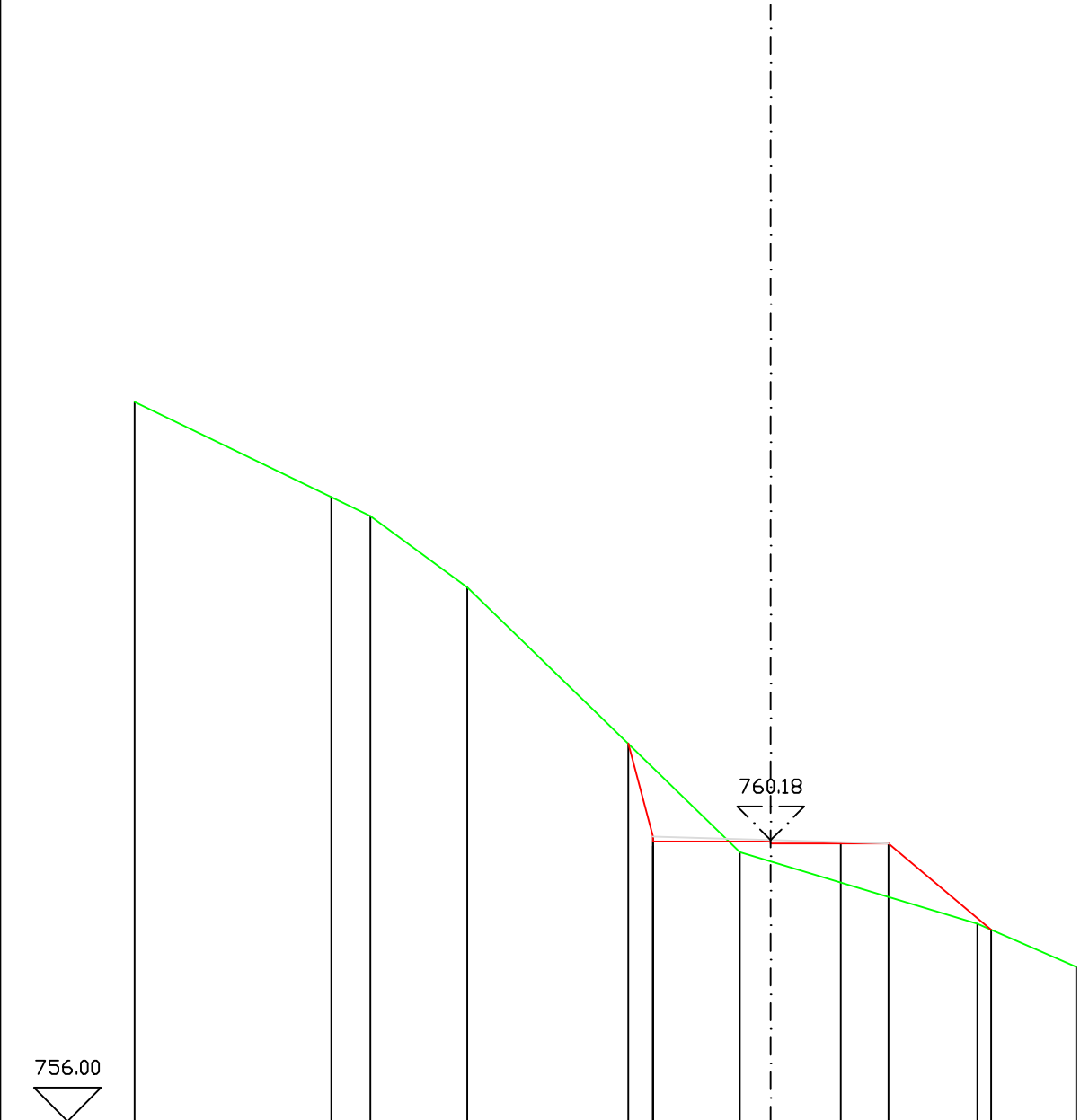


Punti battuti Terreno	1	2	3	4	5
Quote Terreno	766.05	765.00	762.82	760.00	757.49
Distanze parziali Terreno		2.13	2.02	3.18	6.67
Distanze progressive Terreno	-7.00	-4.87	-2.85	0.33	7.00
Quote Progetto				762.74	758.98
Distanze parziali Progetto				1.01	1.75

Sezione 21
Progressiva 280.00 m
Sovrastruttura stradale
Base: 3.500 m

Area Sterro Progetto: 0.764 mq
Area Riporto Progetto: 1.699 mq
Progressiva Precedente 5.00 m
Progressiva Successiva 0.00 m
Quota Progetto 760.18 m
Utente


SCALA LUNGHEZZE 1 : 100
SCALA ALTEZZE 1 : 100



Punti battuti Terreno										
Quote Terreno	766.69	765.28	765.00	763.94	760.00	758.94	758.29			
Distanze parziali Terreno		2.92	0.58	1.45	4.05	3.53	1.47			
Distanze progressive Terreno	-7.00	-4.08	-3.50	-2.05	2.00	5.53	7.00			
Quote Progetto					761.51 760.23	760.16	760.13	758.84		
Distanze parziali Progetto					0.36	1.75	1.75			

Sezione 23
Progressiva 300.00 m
Sovrastruttura stradale
Base: 3.500 m
Rilevati
Rilevato: 1.011 mq
Scavi e Bonifiche
Sterro: 1.505 mq
Area Sterro Progetto: 1.505 mq
Area Riporto Progetto: 1.011 mq
Progressiva Precedente 20.00 m
Progressiva Successiva 25.00 m
Quota Progetto 764.19 m
Utente

SCALA LUNGHEZZE 1 : 100
SCALA ALTEZZE 1 : 100

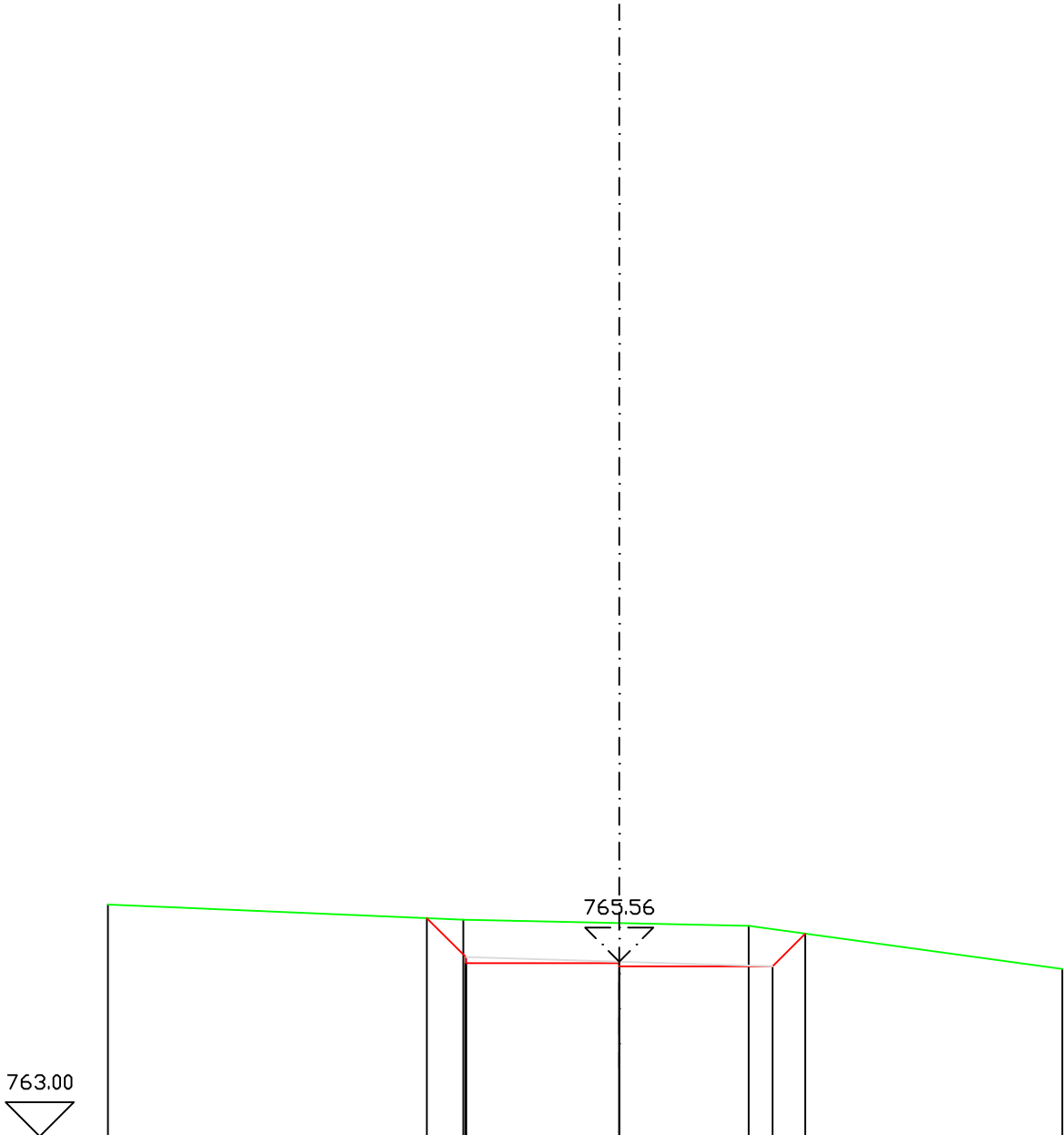


Punti battuti Terreno							
Quote Terreno	766.95		765.02	764.69			761.05
Distanze parziali Terreno		5.43	0.66		7.85		
Distanze progressive Terreno	-7.00		-1.57	-0.85			7.00
Quote Progetto		765.54	764.24	764.17	764.14	762.70	
Distanze parziali Progetto			1.30	1.75	1.75	1.69	

Sezione 24
Progressiva 325.00 m
Sovrastruttura stradale
Base: 4.500 m

Area Sterro Progetto: 2.485 mq
Area Riporto Progetto: 0.000 mq
Progressiva Precedente 25.00 m
Progressiva Successiva 5.00 m
Quota Progetto 765.56 m
Utente

SCALA LUNGHEZZE 1 : 100
SCALA ALTEZZE 1 : 100

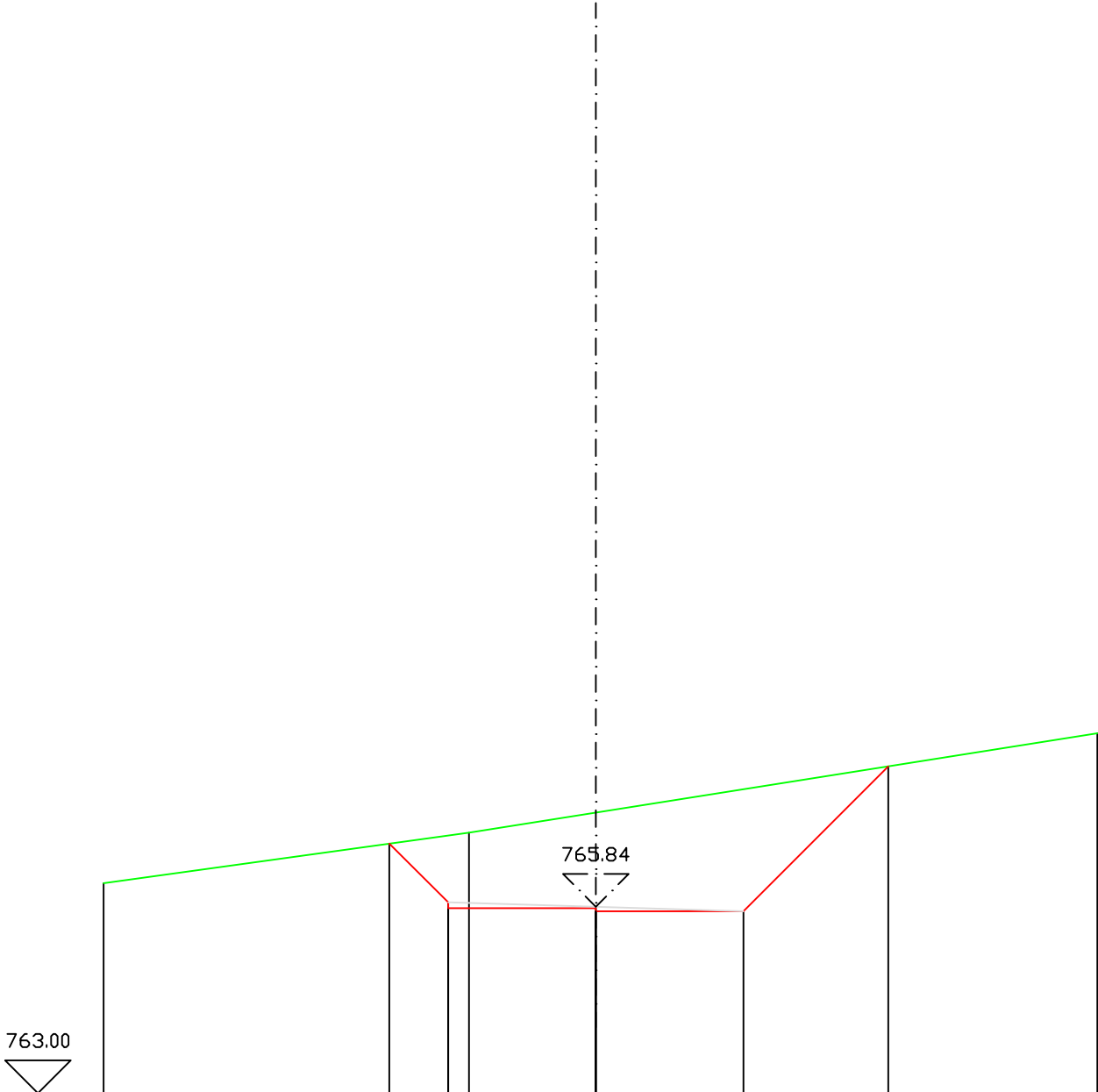


Punti battuti Terreno						
Quote Terreno	767.35		767.13		767.04	766.41
Distanze parziali Terreno		5.21		4.19		4.60
Distanze progressive Terreno	-7.00		-1.79		2.40	7.00
Quote Progetto		767.19	765.63	765.54	765.49	766.81
Distanze parziali Progetto			1.56	2.25	2.25	1.31

Sezione 25
Progressiva 330.00 m
Sovrastruttura stradale
Base: 4.500 m

Area Sterro Progetto: 9.270 mq
Area Riporto Progetto: 0.000 mq
Progressiva Precedente 5.00 m
Progressiva Successiva 0.00 m
Quota Progetto 765.84 m
Utente

SCALA LUNGHEZZE 1 : 100
SCALA ALTEZZE 1 : 100



Punti battuti Terreno

Quote Terreno

Distanze parziali Terreno

Distanze progressive Terreno

Quote Progetto

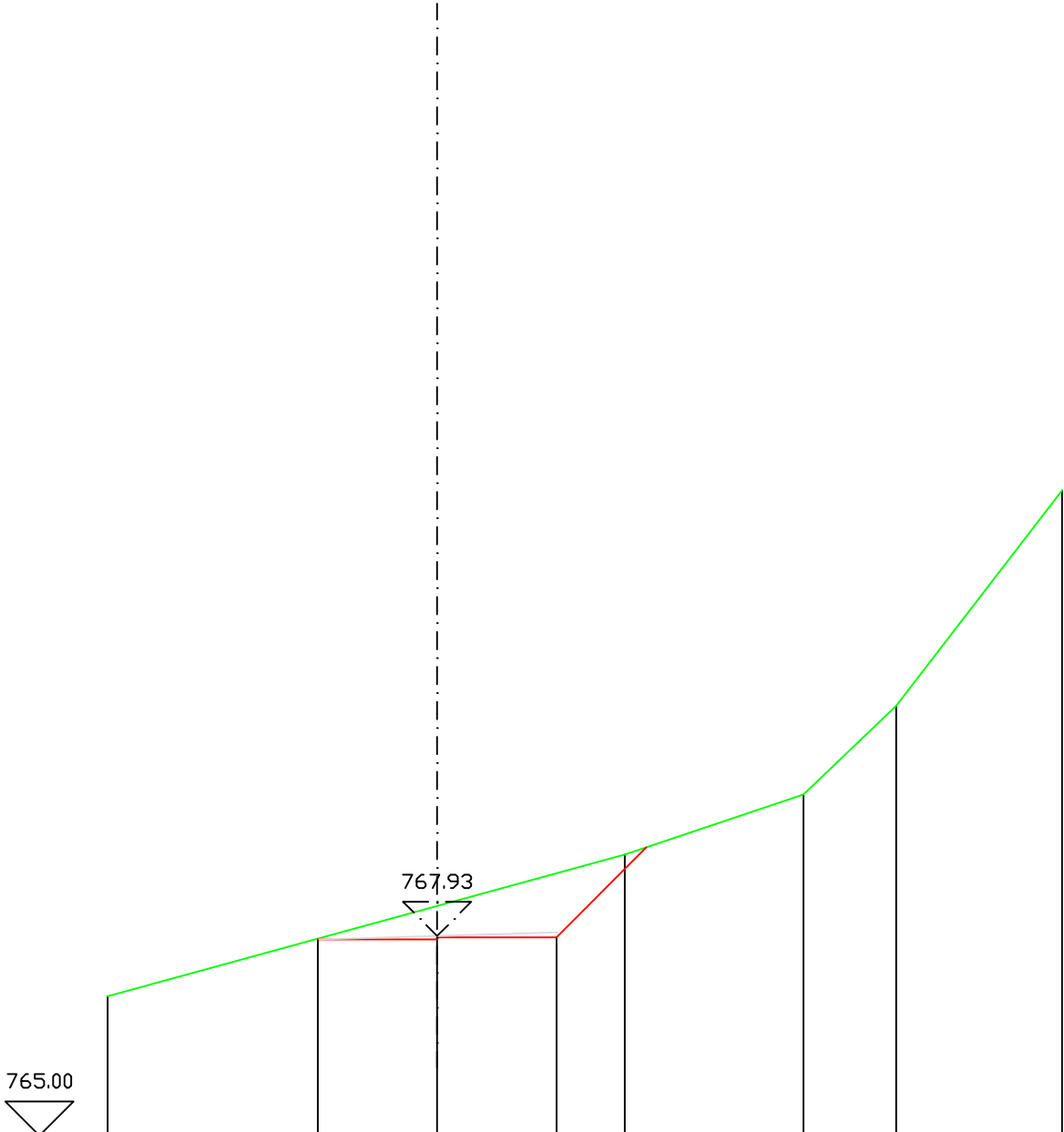
Distanze parziali Progetto

767.19						769.48
	5.57		9.57			
-7.00		-1.43				8.14
	767.68	765.90	765.82	765.77	769.16	
		1.77	2.25	2.25	3.39	

Sezione 27
Progressiva 350.00 m
Sovrastruttura stradale
Base: 3.500 m
Manufatti

Sterro: 6.542 mq
Area Sterro Progetto: 2.285 mq
Area Riporto Progetto: 0.000 mq
Progressiva Precedente 20.00 m
Progressiva Successiva 25.00 m
Quota Progetto 767.93 m
Utente

SCALA LUNGHEZZE 1 : 100
SCALA ALTEZZE 1 : 100

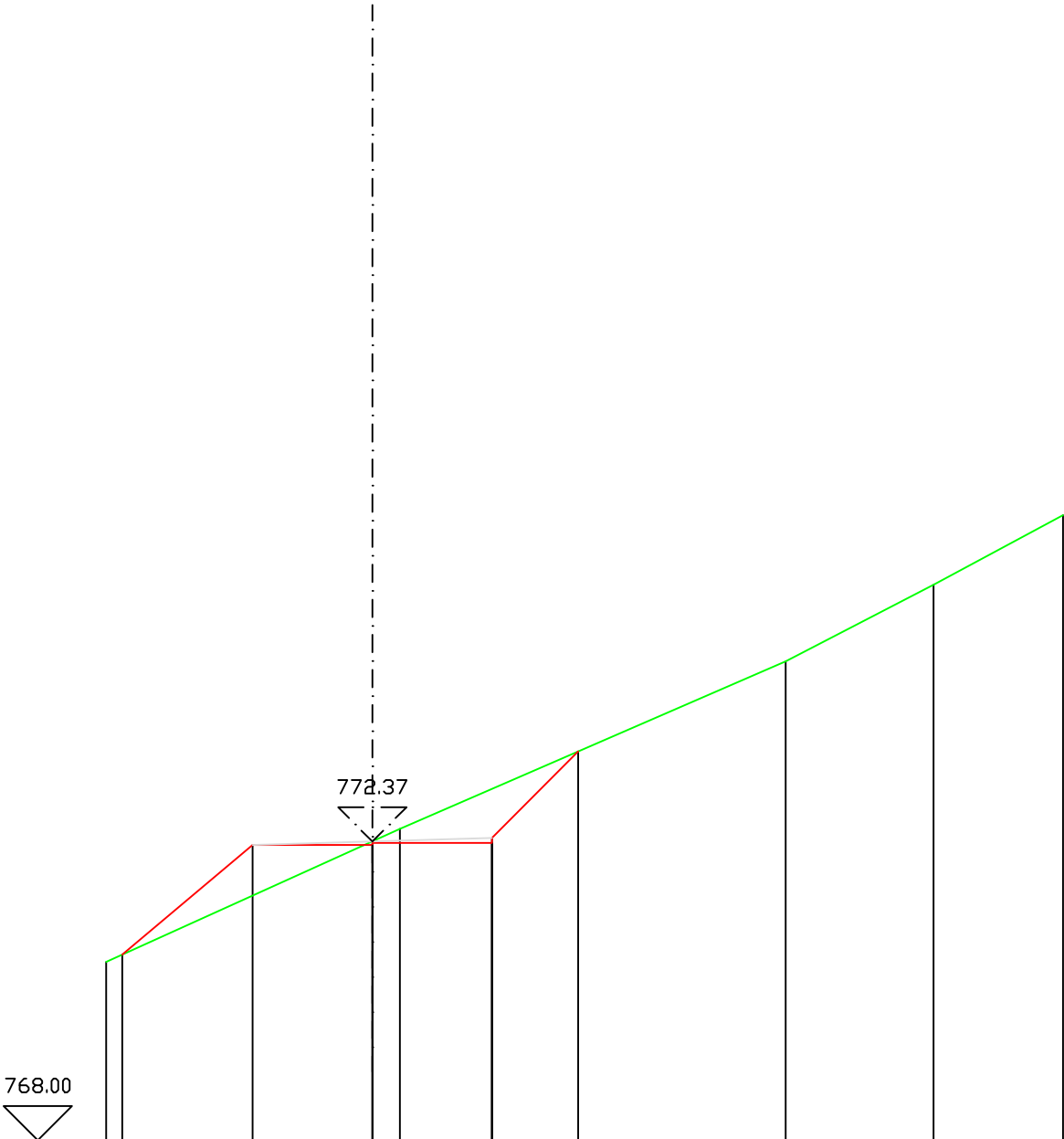


Punti battuti Terreno	767.05	767.93	769.12	770.00	771.30	774.46
Quote Terreno	767.05	767.93	769.12	770.00	771.30	774.46
Distanze parziali Terreno		7.59	2.62	1.36	2.43	
Distanze progressive Terreno	-7.00	0.59	3.21	4.57	7.00	
Quote Progetto	767.88	767.88	767.91	69.14		
Distanze parziali Progetto		1.75	1.75	1.50		

Sezione 28
Progressiva 375.00 m
Sovrastruttura stradale
Base: 3.500 m
Manufatti

Area Sterro Progetto: 1.147 mq
Area Riporto Progetto: 1.306 mq
Progressiva Precedente 25.00 m
Progressiva Successiva 25.00 m
Quota Progetto 772.37 m
Utente

SCALA LUNGHEZZE 1 : 100
SCALA ALTEZZE 1 : 100



Punti battuti Terreno

Quote Terreno

Distanze parziali Terreno

Distanze progressive Terreno

Quote Progetto

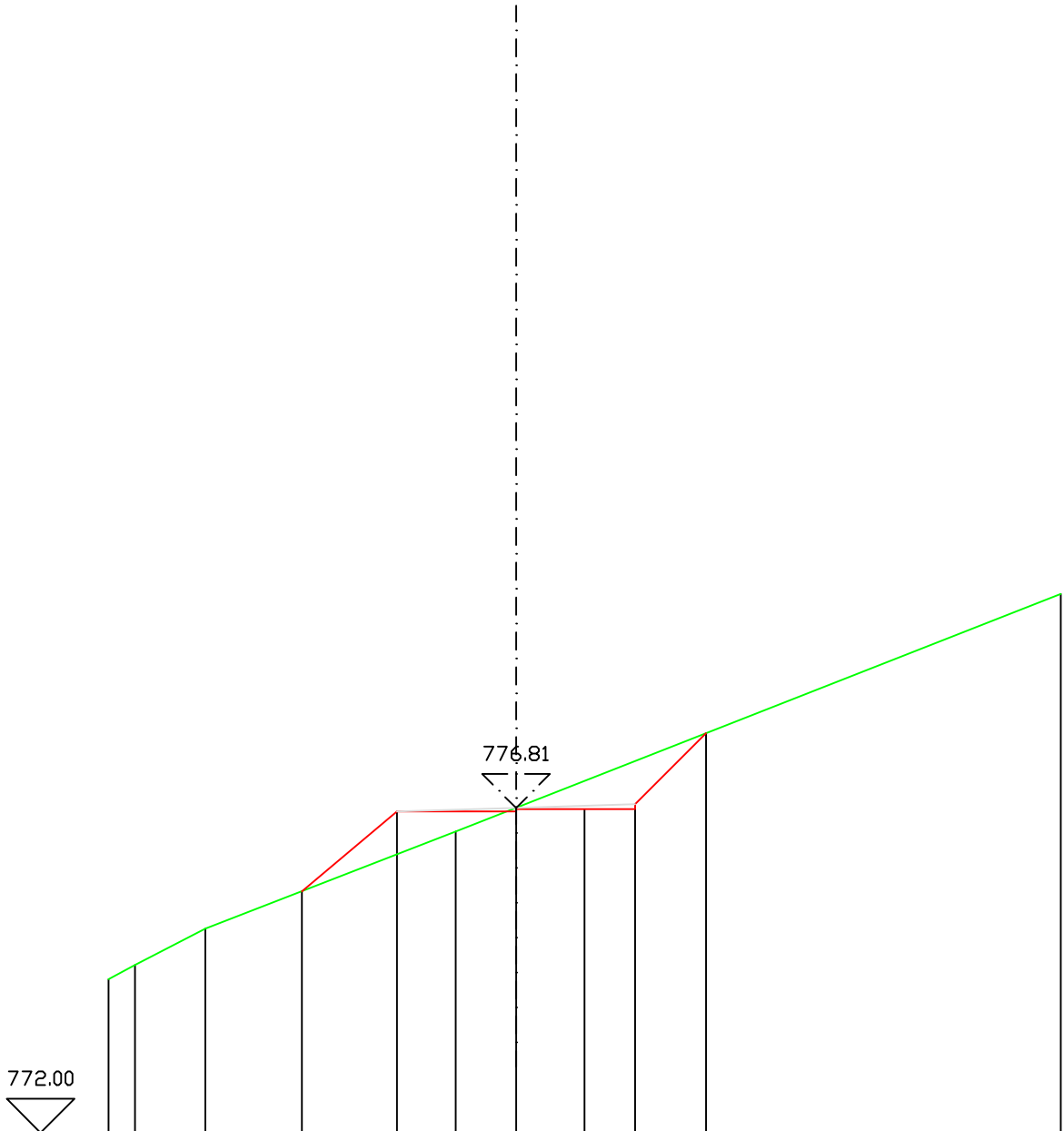
Distanze parziali Progetto

770.61								
772.55	4.30							
775.00		5.64						
776.12			2.17					
777.14				1.89				
	-7.00							
		-2.70						
			2.94					
				5.11				
					7.00			
770.71								
772.31								
772.31								
772.35								
773.68								
	1.82	1.75	1.75	1.28				

Sezione 29
Progressiva 400.00 m
Sovrastruttura stradale
Base: 3.500 m
Manufatti

Area Sterno Progetto: 0.887 mq
Area Riporto Progetto: 0.948 mq
Progressiva Precedente 25.00 m
Progressiva Successiva 25.00 m
Quota Progetto 776.81 m
Utente

SCALA LUNGHEZZE 1 : 100
SCALA ALTEZZE 1 : 100

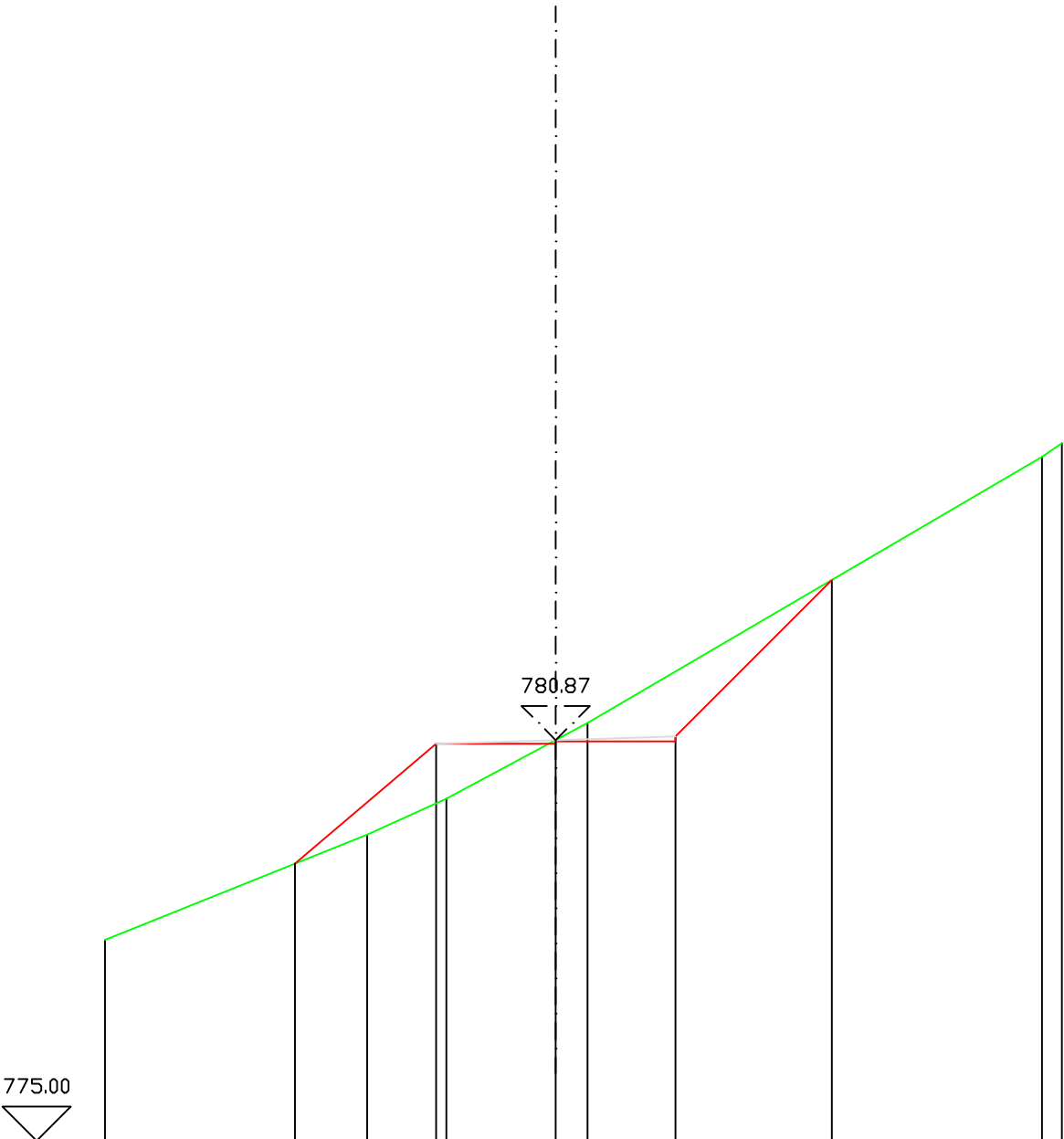


Punti battuti Terreno																																																																																																																																																																																																																																																																																																																																																																																																																																																																																																																																																																																																																																																																																																																																																																																																																																																																																																																																																																																																																																																																																																																																																																																																																																																																																																																																																																																																																			
-----------------------	--	--	--	--	--	--	--	--	--	--	--	--	--	--	--	--	--	--	--	--	--	--	--	--	--	--	--	--	--	--	--	--	--	--	--	--	--	--	--	--	--	--	--	--	--	--	--	--	--	--	--	--	--	--	--	--	--	--	--	--	--	--	--	--	--	--	--	--	--	--	--	--	--	--	--	--	--	--	--	--	--	--	--	--	--	--	--	--	--	--	--	--	--	--	--	--	--	--	--	--	--	--	--	--	--	--	--	--	--	--	--	--	--	--	--	--	--	--	--	--	--	--	--	--	--	--	--	--	--	--	--	--	--	--	--	--	--	--	--	--	--	--	--	--	--	--	--	--	--	--	--	--	--	--	--	--	--	--	--	--	--	--	--	--	--	--	--	--	--	--	--	--	--	--	--	--	--	--	--	--	--	--	--	--	--	--	--	--	--	--	--	--	--	--	--	--	--	--	--	--	--	--	--	--	--	--	--	--	--	--	--	--	--	--	--	--	--	--	--	--	--	--	--	--	--	--	--	--	--	--	--	--	--	--	--	--	--	--	--	--	--	--	--	--	--	--	--	--	--	--	--	--	--	--	--	--	--	--	--	--	--	--	--	--	--	--	--	--	--	--	--	--	--	--	--	--	--	--	--	--	--	--	--	--	--	--	--	--	--	--	--	--	--	--	--	--	--	--	--	--	--	--	--	--	--	--	--	--	--	--	--	--	--	--	--	--	--	--	--	--	--	--	--	--	--	--	--	--	--	--	--	--	--	--	--	--	--	--	--	--	--	--	--	--	--	--	--	--	--	--	--	--	--	--	--	--	--	--	--	--	--	--	--	--	--	--	--	--	--	--	--	--	--	--	--	--	--	--	--	--	--	--	--	--	--	--	--	--	--	--	--	--	--	--	--	--	--	--	--	--	--	--	--	--	--	--	--	--	--	--	--	--	--	--	--	--	--	--	--	--	--	--	--	--	--	--	--	--	--	--	--	--	--	--	--	--	--	--	--	--	--	--	--	--	--	--	--	--	--	--	--	--	--	--	--	--	--	--	--	--	--	--	--	--	--	--	--	--	--	--	--	--	--	--	--	--	--	--	--	--	--	--	--	--	--	--	--	--	--	--	--	--	--	--	--	--	--	--	--	--	--	--	--	--	--	--	--	--	--	--	--	--	--	--	--	--	--	--	--	--	--	--	--	--	--	--	--	--	--	--	--	--	--	--	--	--	--	--	--	--	--	--	--	--	--	--	--	--	--	--	--	--	--	--	--	--	--	--	--	--	--	--	--	--	--	--	--	--	--	--	--	--	--	--	--	--	--	--	--	--	--	--	--	--	--	--	--	--	--	--	--	--	--	--	--	--	--	--	--	--	--	--	--	--	--	--	--	--	--	--	--	--	--	--	--	--	--	--	--	--	--	--	--	--	--	--	--	--	--	--	--	--	--	--	--	--	--	--	--	--	--	--	--	--	--	--	--	--	--	--	--	--	--	--	--	--	--	--	--	--	--	--	--	--	--	--	--	--	--	--	--	--	--	--	--	--	--	--	--	--	--	--	--	--	--	--	--	--	--	--	--	--	--	--	--	--	--	--	--	--	--	--	--	--	--	--	--	--	--	--	--	--	--	--	--	--	--	--	--	--	--	--	--	--	--	--	--	--	--	--	--	--	--	--	--	--	--	--	--	--	--	--	--	--	--	--	--	--	--	--	--	--	--	--	--	--	--	--	--	--	--	--	--	--	--	--	--	--	--	--	--	--	--	--	--	--	--	--	--	--	--	--	--	--	--	--	--	--	--	--	--	--	--	--	--	--	--	--	--	--	--	--	--	--	--	--	--	--	--	--	--	--	--	--	--	--	--	--	--	--	--	--	--	--	--	--	--	--	--	--	--	--	--	--	--	--	--	--	--	--	--	--	--	--	--	--	--	--	--	--	--	--	--	--	--	--	--	--	--	--	--	--	--	--	--	--	--	--	--	--	--	--	--	--	--	--	--	--	--	--	--	--	--	--	--	--	--	--	--	--	--	--	--	--	--	--	--	--	--	--	--	--	--	--	--	--	--	--	--	--	--	--	--	--	--	--	--	--	--	--	--	--	--	--	--	--	--	--	--	--	--	--	--	--	--	--	--	--	--	--	--	--	--	--	--	--	--	--	--	--	--	--	--	--	--	--	--	--	--	--	--	--	--	--	--	--	--	--	--	--	--	--	--	--	--	--	--	--	--	--	--	--	--	--	--	--	--	--	--	--	--	--	--	--	--	--	--	--	--	--	--	--	--	--	--	--	--	--	--	--	--	--	--	--	--	--	--	--	--	--	--	--	--	--	--	--	--	--	--	--	--	--	--	--	--	--	--	--	--	--	--	--	--	--	--	--	--	--	--	--	--	--	--	--	--	--	--	--	--	--	--	--	--	--	--	--	--	--	--	--	--	--	--	--	--	--	--	--	--	--	--	--	--	--	--	--	--	--	--	--	--	--	--	--	--	--	--	--	--	--	--	--	--	--	--	--	--	--	--	--	--	--	--	--	--	--	--	--	--	--	--	--	--	--	--	--	--	--	--	--	--	--	--	--	--	--	--	--	--	--	--	--	--	--	--	--	--	--	--	--	--	--	--	--	--	--	--	--	--	--	--	--	--	--	--	--	--	--	--	--	--	--	--	--	--	--	--	--	--	--	--	--	--	--	--	--	--	--	--	--	--	--	--	--	--	--	--	--	--	--	--	--	--	--	--	--	--	--	--	--	--	--	--	--	--	--	--	--	--	--	--	--	--	--	--	--	--	--	--	--	--	--	--	--	--	--	--	--	--	--	--	--	--	--	--	--	--	--	--	--	--	--	--	--	--	--	--	--	--	--	--	--	--	--	--	--	--	--	--	--	--	--	--	--	--	--	--	--	--	--	--	--	--	--	--	--	--	--	--	--	--	--	--	--	--	--	--	--	--	--	--	--	--	--	--	--	--	--	--	--	--	--	--	--	--	--	--	--	--	--	--	--	--	--	--	--	--	--	--	--	--	--	--	--	--	--	--	--	--	--	--	--	--	--	--	--	--	--	--	--	--	--	--	--	--	--	--	--	--	--	--	--	--

Sezione 30
Progressiva 425.00 m
Sovrastruttura stradale
Base: 3.500 m
Manufatti

Area Sterro Progetto: 1.915 mq
Area Riporto Progetto: 1.695 mq
Progressiva Precedente 25.00 m
Progressiva Successiva 25.00 m
Quota Progetto 780.87 m
Utente

SCALA LUNGHEZZE 1 : 100
SCALA ALTEZZE 1 : 100



Punti battuti Terreno

Quote Terreno

Distanze parziali Terreno

Distanze progressive Terreno

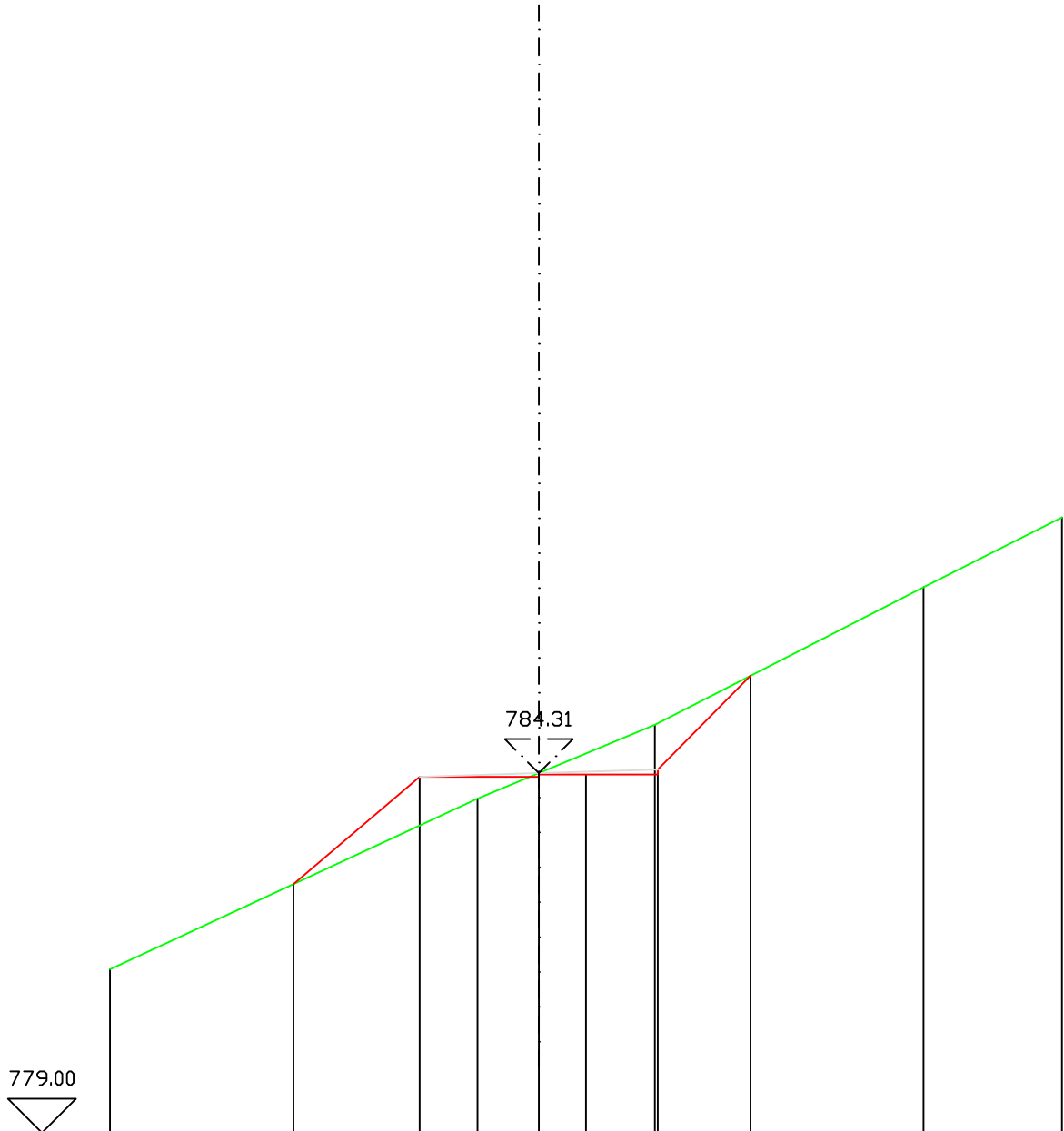
Quote Progetto

Distanze parziali Progetto

Sezione 31
Progressiva 450.00 m
Sovrastruttura stradale
Base: 3.500 m
Manufatti

Area Sterro Progetto: 1.223 mq
Area Riporto Progetto: 1.382 mq
Progressiva Precedente 25.00 m
Progressiva Successiva 25.00 m
Quota Progetto 784.31 m
Utente

SCALA LUNGHEZZE 1 : 100
SCALA ALTEZZE 1 : 100



Punti battuti Terreno

Quote Terreno

Distanze parziali Terreno

Distanze progressive Terreno

Quote Progetto

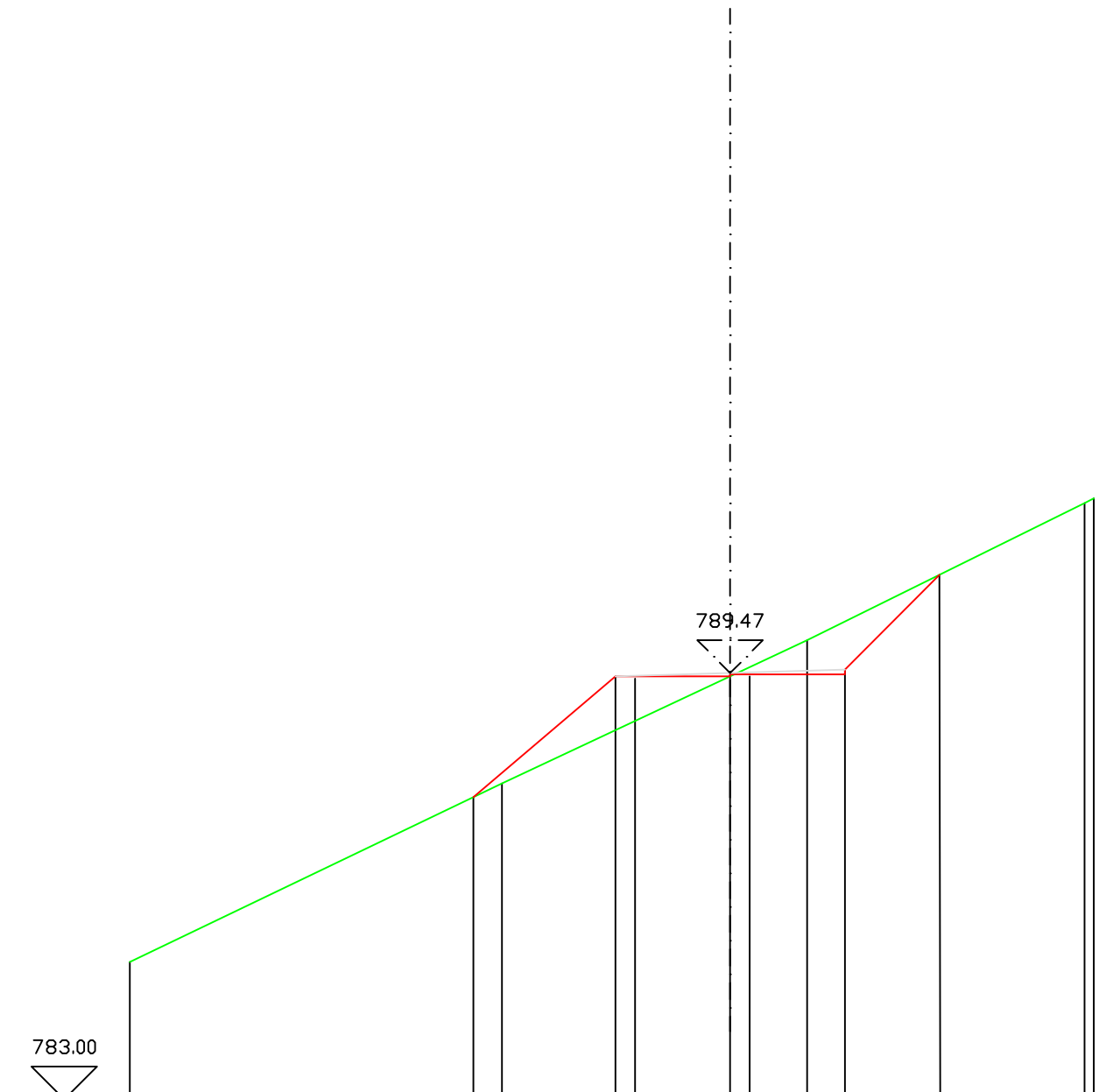
Distanze parziali Progetto

1.75 1.75 1.75 1.28

Sezione 32
Progressiva 475.00 m
Sovrastruttura stradale
Base: 3.500 m
Manufatti

Area Sterro Progetto: 1.160 mq
Area Riporto Progetto: 1.611 mq
Progressiva Precedente 25.00 m
Progressiva Successiva 25.00 m
Quota Progetto 789.47 m
Utente

SCALA LUNGHEZZE 1 : 100
SCALA ALTEZZE 1 : 100



Punti battuti Terreno

Quote Terreno

Distanze parziali Terreno

Distanze progressive Terreno

Quote Progetto

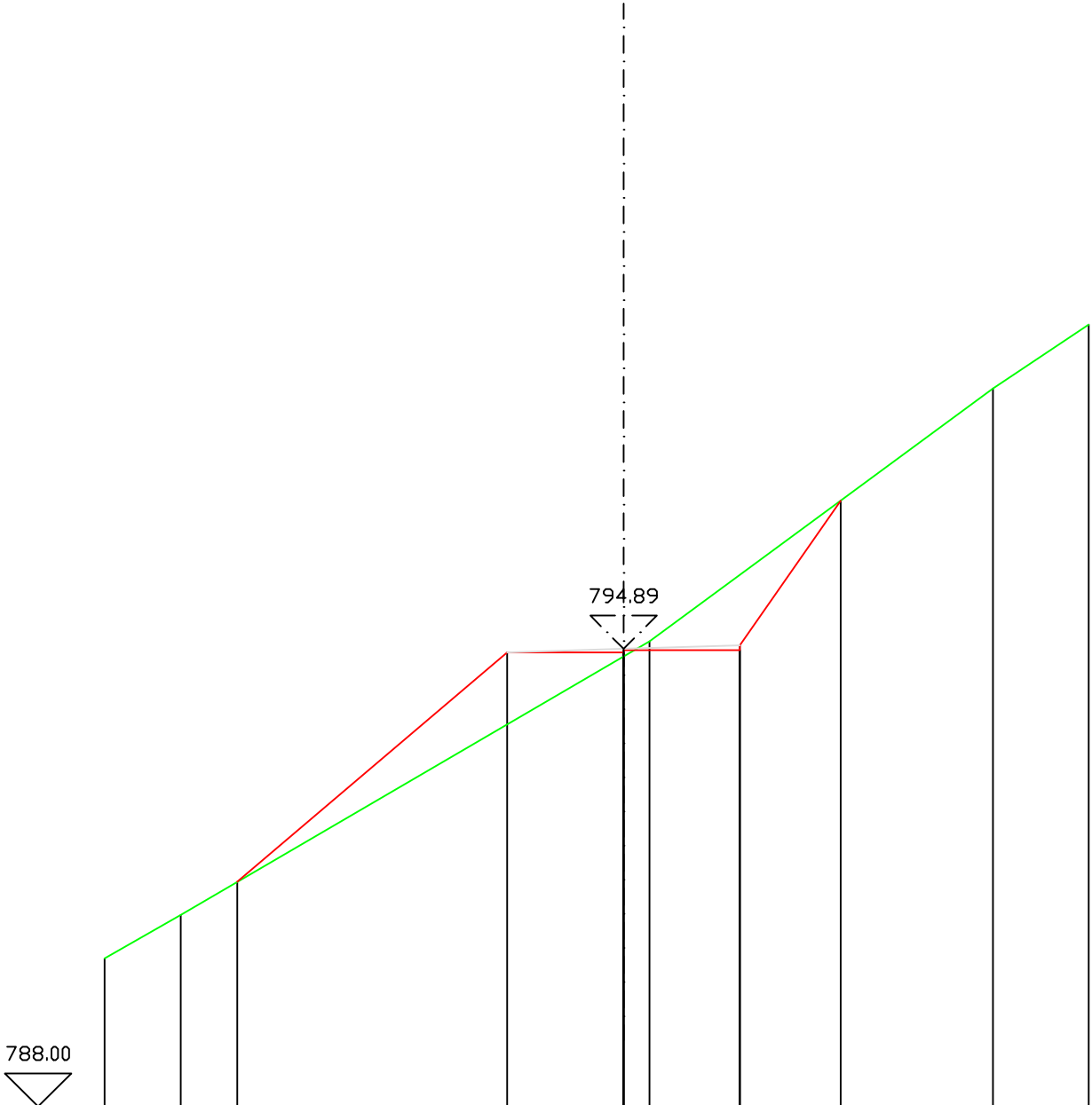
Distanze parziali Progetto

785.09	787.81	790.00	792.09
5.68	4.66	4.23	
-7.71	-2.03	2.63	6.86
	787.62	789.42	789.42
		789.45	790.75
	2.12	1.75	1.75

Sezione 33
Progressiva 500.00 m
Sovrastruttura stradale
Base: 3.500 m
Manufatti

Area Sterro Progetto: 1.944 mq
Area Riporto Progetto: 3.216 mq
Progressiva Precedente 25.00 m
Progressiva Successiva 25.00 m
Quota Progetto 794.89 m
Utente

SCALA LUNGHEZZE 1 : 100
SCALA ALTEZZE 1 : 100

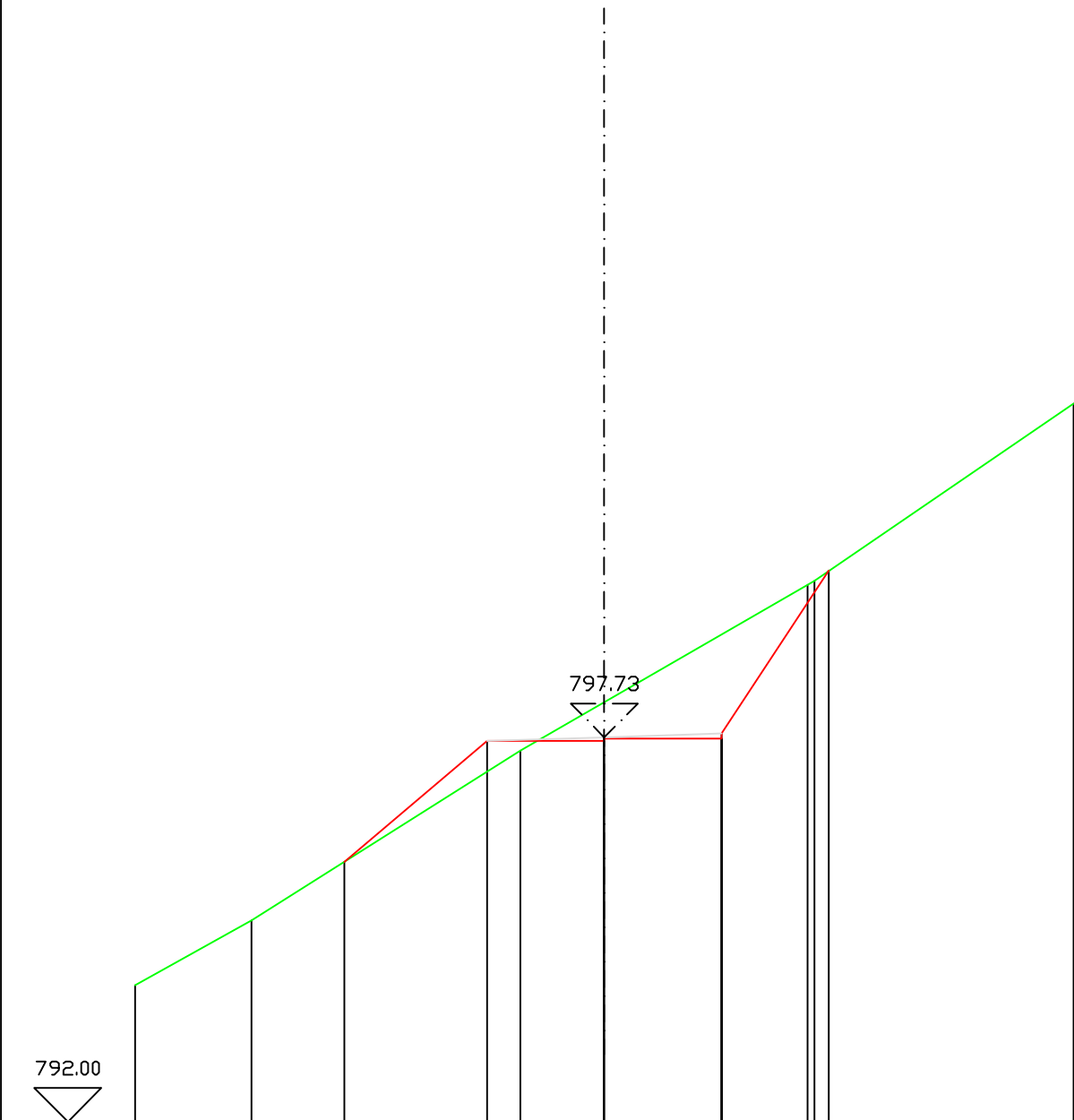


Punti battuti Terreno										
Quote Terreno	790.23	790.89		795.00		798.81	799.77			
Distanze parziali Terreno	1.15		7.05		5.17	1.44				
Distanze progressive Terreno	-7.81	-6.66		0.39		5.56	7.00			
Quote Progetto		791.38		794.84	794.84	794.87	797.12			
Distanze parziali Progetto			4.06	1.75	1.75	1.52				

Sezione 34
Progressiva 525.00 m
Sovrastruttura stradale
Base: 3.500 m
Manufatti

Area Sterro Progetto: 3.200 mq
Area Riporto Progetto: 0.670 mq
Progressiva Precedente 25.00 m
Progressiva Successiva 25.00 m
Quota Progetto 797.73 m
Utente

SCALA LUNGHEZZE 1 : 100
SCALA ALTEZZE 1 : 100



Punti battuti Terreno

Quote Terreno

Distanze parziali Terreno

Distanze progressive Terreno

Quote Progetto

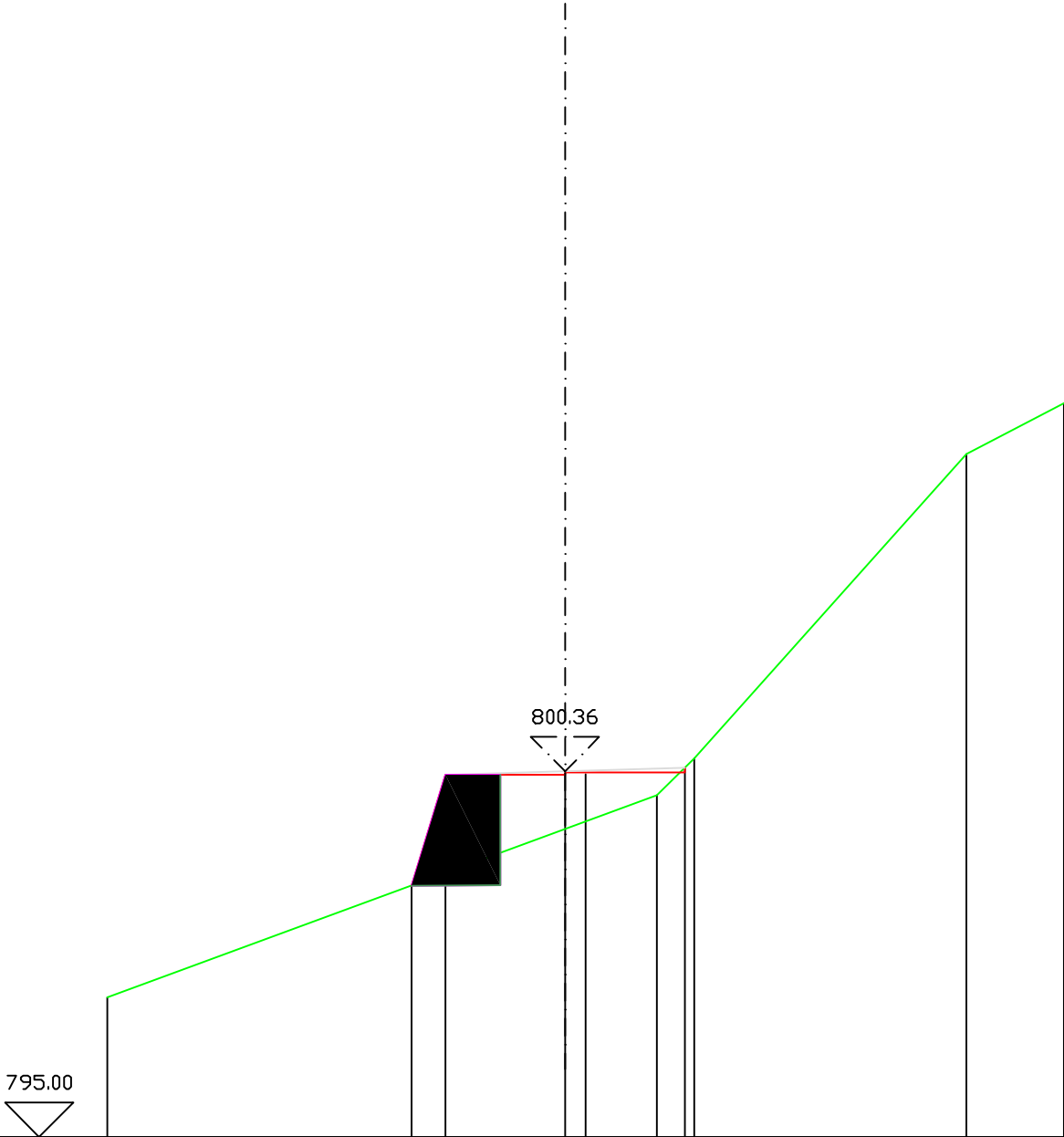
Distanze parziali Progetto

794.04	795.00	797.53	800.00	802.70
1.74	4.01	4.29	3.87	
-7.00	-5.26	-1.25	3.04	7.00
	795.87	797.68	797.68	797.71
			800.21	
		2.13	1.75	1.75
			1.60	

Sezione 35
Progressiva 545.00 m
Sovrastruttura stradale
Base: 3.500 m
Manufatti
Muro: h 1.5 m

Area Sterro Progetto: 0.000 mq
Area Riporto Progetto: 1.751 mq
Progressiva Precedente 25.00 m
Progressiva Successiva 29.45 m
Quota Progetto 800.36 m
Utente

SCALA LUNGHEZZE 1 : 100
SCALA ALTEZZE 1 : 100

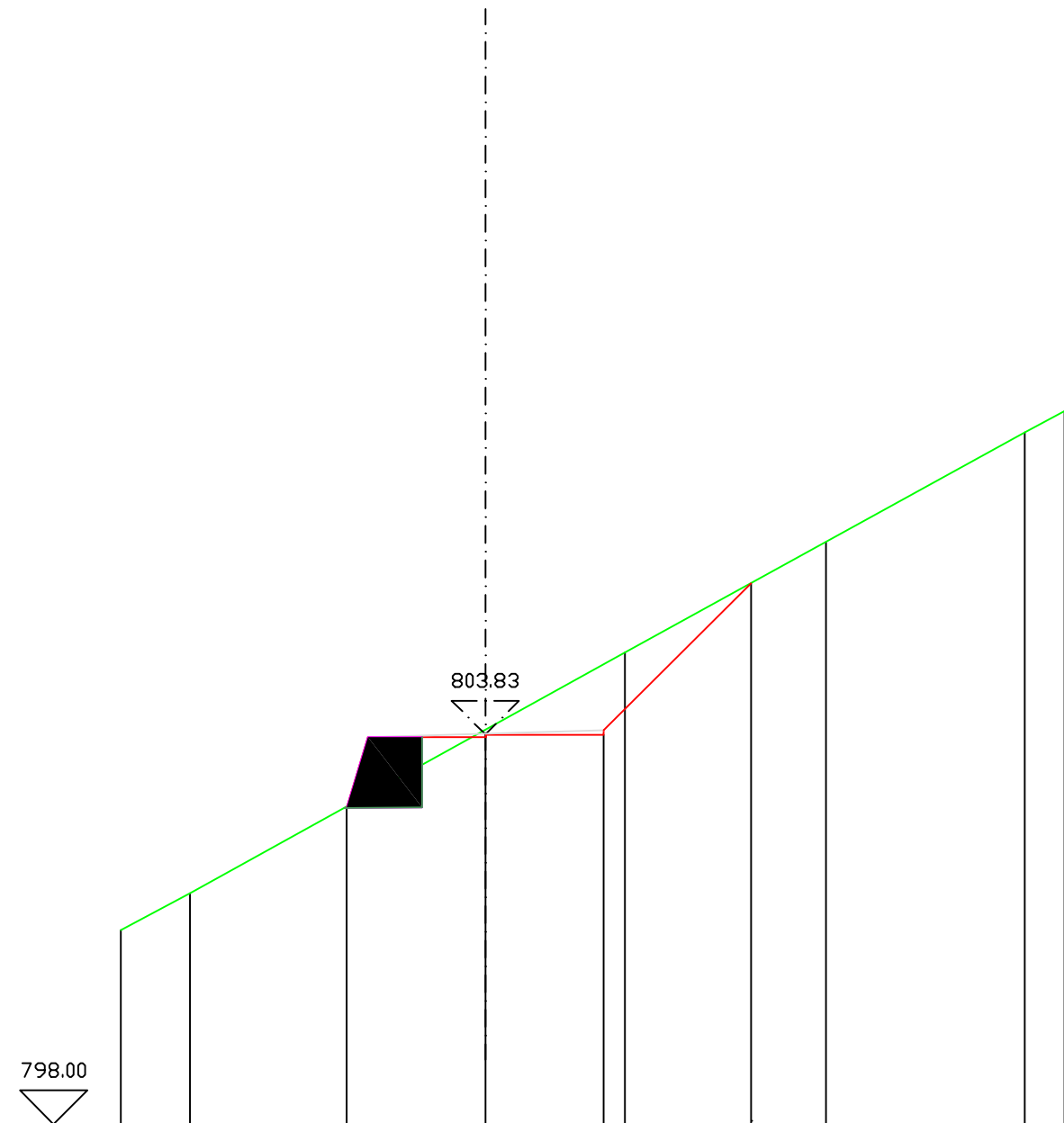


Punti battuti Terreno	797.04			800.00	800.54		805.00	805.74
Quote Terreno								
Distanze parziali Terreno		8.04		0.55		3.99	1.42	
Distanze progressive Terreno	-7.00			1.04	1.59		5.58	7.00
Quote Progetto		798.86	800.31	800.31	800.34			
Distanze parziali Progetto		0.52	1.75	1.75				

Sezione 36
Progressiva 555.00 m
Sovrastruttura stradale
Base: 3.500 m
Manufatti
Muro: h 1.00 m

Area Sterro Progetto: 2.000 mq
Area Riporto Progetto: 0.193 mq
Progressiva Precedente 29.45 m
Progressiva Successiva 0.00 m
Quota Progetto 803.83 m
Utente

SCALA LUNGHEZZE 1 : 100
SCALA ALTEZZE 1 : 100



Punti battuti Terreno

Quote Terreno

Distanze parziali Terreno

Distanze progressive Terreno

Quote Progetto

Distanze parziali Progetto

1.75 1.75 0.91 0.80

Sezione 37

Progressiva 555.00 m

Sovrastruttura stradale

Base: 3,500 m

Area Sterro Progetto: 1.678 mq

Area Riporto Progetto: 2.687 mq

Progressiva Precedente 0.00 m

Progressiva Successiva 20.55 m

Quota Progetto 803.83 m

Utente

SCALA LUNGHEZZE 1 : 100

SCALA ALTEZZE 1 : 100



803.83

Quote Terreno

Quote Terreno

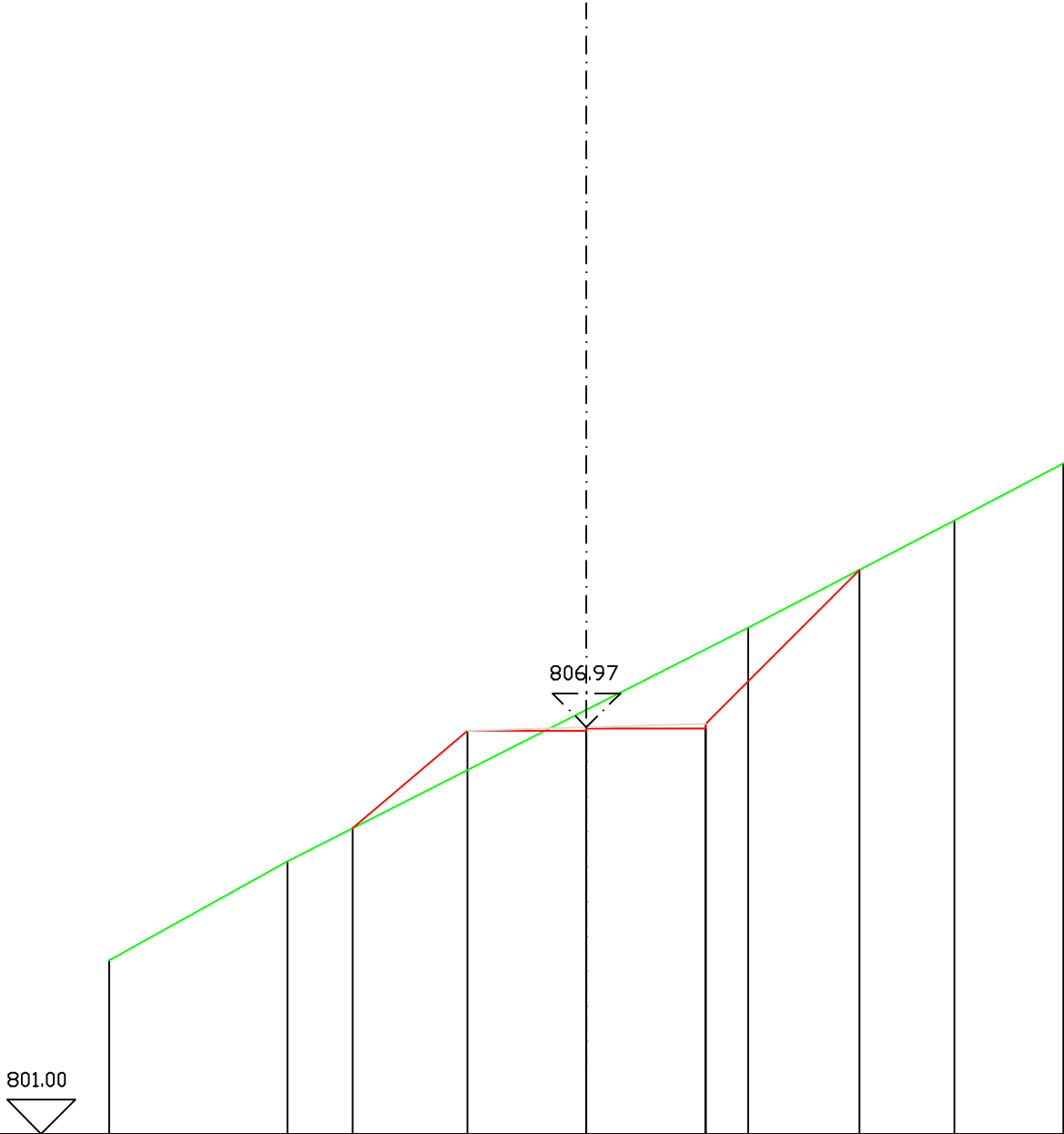
Distanze parziali TerrenoDistanze progressive Terreno

Quote Progetto

Distanze parziali Progetto

Sezione 38
Progressiva 600.00 m
Sovrastruttura stradale
Base: 3.500 m
Rilevati
Rilevato: 0.810 mq
Scavi e Bonifiche
Sterro: 2.596 mq
Area Sterro Progetto: 2.596 mq
Area Riporto Progetto: 0.810 mq
Progressiva Precedente 20.55 m
Progressiva Successiva 29.45 m
Quota Progetto 806.97 m
Utente

SCALA LUNGHEZZE 1 : 100
SCALA ALTEZZE 1 : 100



Punti battuti Terreno

Quote Terreno

Distanze parziali Terreno

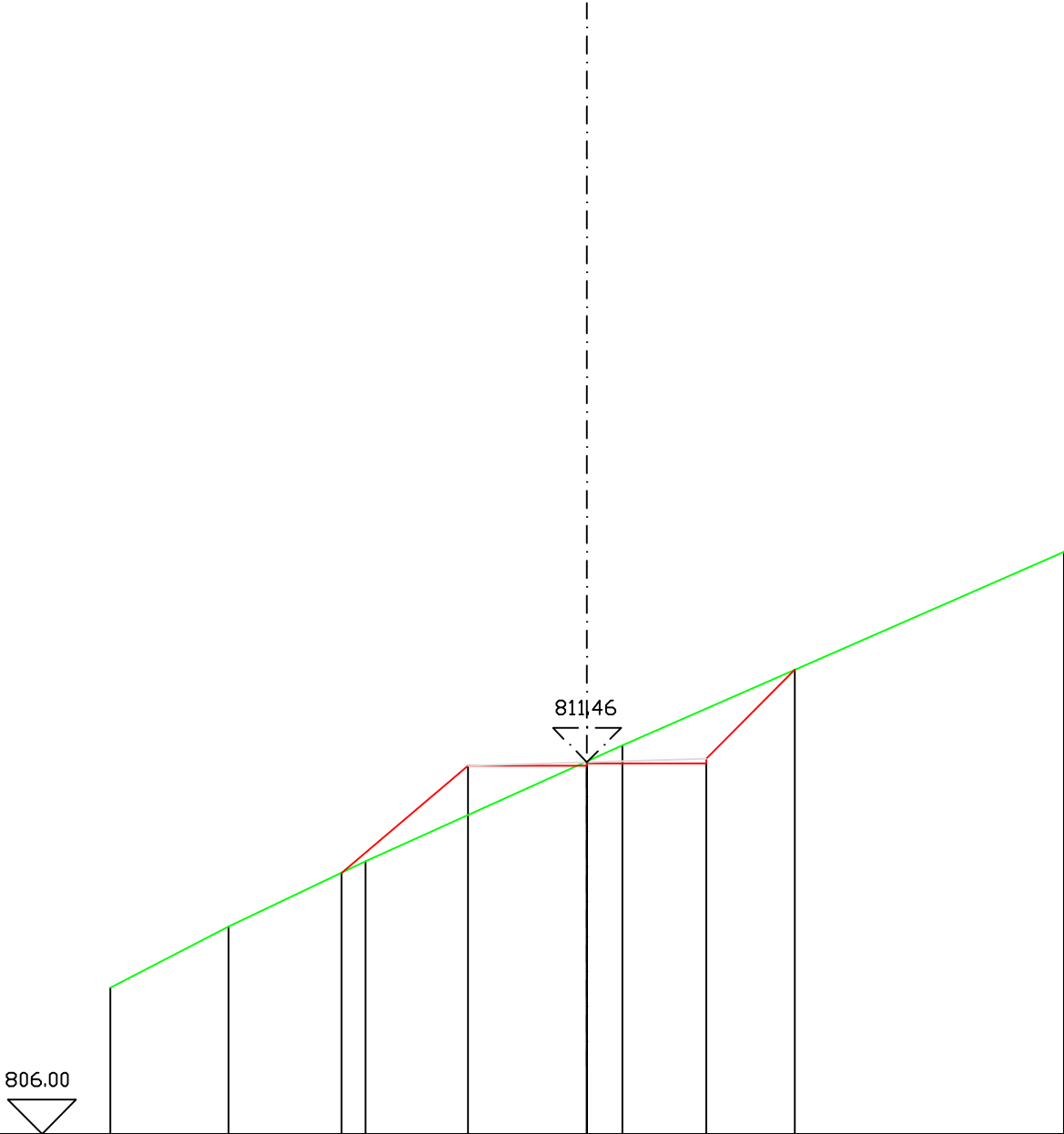
Distanze progressive Terreno

Quote Progetto

Distanze parziali Progetto

Sezione 39
Progressiva 629.45 m
Sovrastruttura stradale
Base: 3.500 m
Rilevati
Rilevato: 1.254 mq
Scavi e Bonifiche
Sterro: 1.215 mq
Area Sterro Progetto: 1.215 mq
Area Riporto Progetto: 1.254 mq
Progressiva Precedente 29.45 m
Progressiva Successiva 0.00 m
Quota Progetto 811.46 m
Utente

SCALA LUNGHEZZE 1 : 100
SCALA ALTEZZE 1 : 100



Punti battuti Terreno

Quote Terreno

Distanze parziali Terreno

Distanze progressive Terreno

Quote Progetto

Distanze parziali Progetto

806.00

808.15

809.04

810.00

811.70

814.54

1.74

2.01

3.77

6.48

-7.00

-5.26

-3.25

0.52

7.00

809.83

811.41

811.41

811.44

812.81

1.85

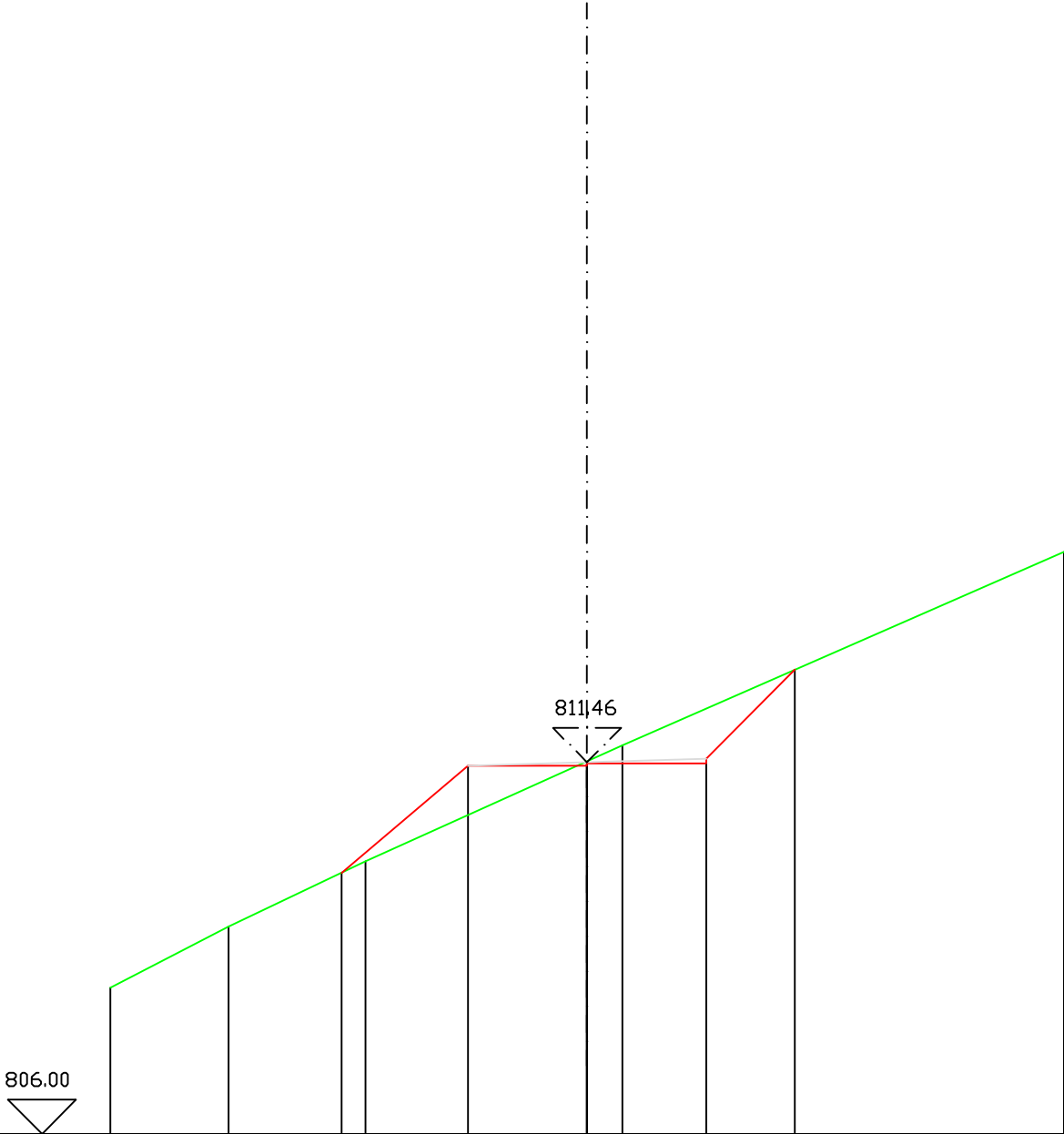
1.75

1.75

1.30

Sezione 39
Progressiva 629.45 m
Sovrastruttura stradale
Base: 3.500 m
Rilevati
Rilevato: 1.254 mq
Scavi e Bonifiche
Sterro: 1.215 mq
Area Sterro Progetto: 1.215 mq
Area Riporto Progetto: 1.254 mq
Progressiva Precedente 29.45 m
Progressiva Successiva 0.00 m
Quota Progetto 811.46 m
Utente

SCALA LUNGHEZZE 1 : 100
SCALA ALTEZZE 1 : 100

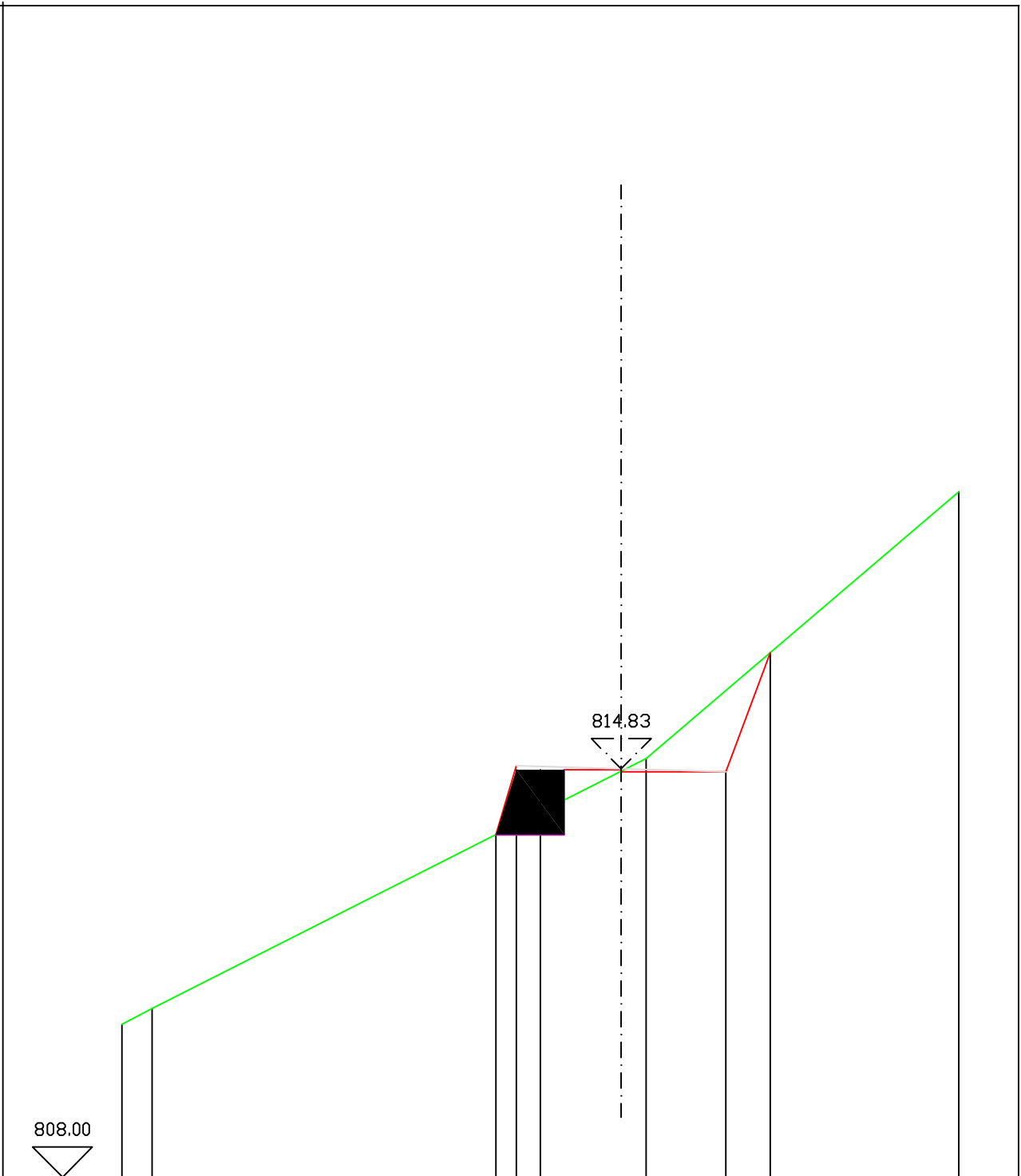


Punti battuti Terreno								
Quote Terreno	808,15	809,04	810,00		811,70			814,54
Distanze parziali Terreno		1,74	2,01		3,77		6,48	
Distanze progressive Terreno	-7,00	-5,26	-3,25		0,52			7,00
Quote Progetto			809,83	811,41	811,41	811,44	812,81	
Distanze parziali Progetto				1,85	1,75	1,75	1,30	

Sezione 41
Progressiva 650.00 m
Sovrastruttura stradale
Base: 3.500 m
Manufatti
Muro: h 1.1 m

Area Sterro Progetto: 1.740 mq
Area Riporto Progetto: 0.260 mq
Progressiva Precedente 20.55 m
Progressiva Successiva 9.45 m
Quota Progetto 814.83 m
Utente

SCALA LUNGHEZZE 1 : 100
SCALA ALTEZZE 1 : 100

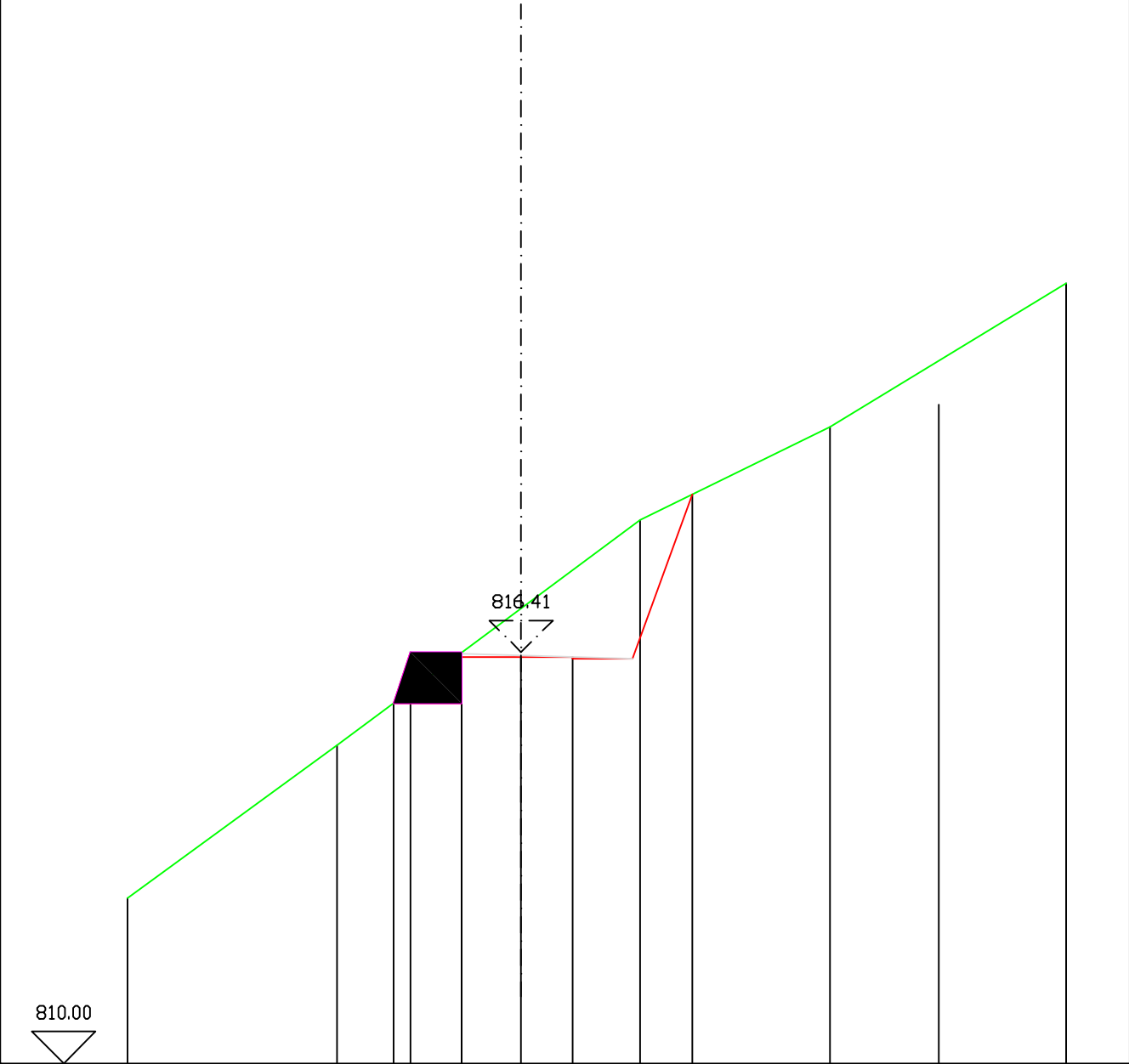


Punti battuti Terreno	1	2	3	4
Quote Terreno	810.55	810.82	815.00	819.46
Distanze parziali Terreno	0.34	8.27	5.23	
Distanze progressive Terreno	-7.00	-6.50	1.77	7.00
Quote Progetto		813.73 814.83	814.81	814.78 816.76
Distanze parziali Progetto		0.34	1.75	1.75 0.74

Sezione 42
Progressiva 659.45 m
Sovrastruttura stradale
Base: 3.500 m
Manufatti
Muro: H 0.8 m

Area Sterro Progetto: 3.790 mq
Area Riporto Progetto: 0.000 mq
Progressiva Precedente 9.45 m
Progressiva Successiva 0.00 m
Quota Progetto 816.41 m
Utente

SCALA LUNGHEZZE 1 : 100
SCALA ALTEZZE 1 : 100

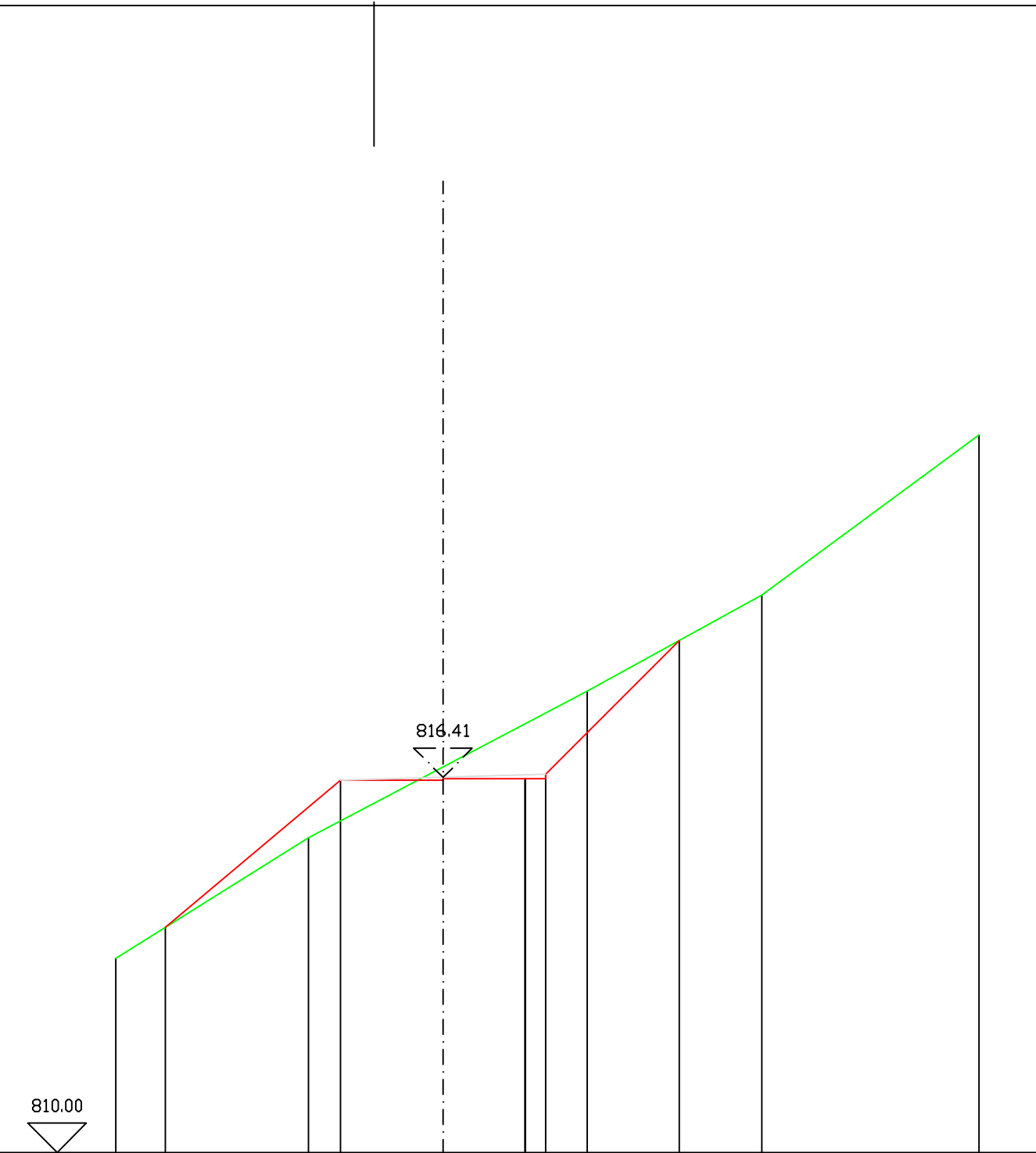


Punti battuti Terreno										
Quote Terreno	812.60	815.00		818.54	820.00		822.26			
Distanze parziali Terreno		3.30		4.76	2.98		3.71			
Distanze progressive Terreno	-7.00	-3.70		1.06	4.04		7.75			
Quote Progetto		815.66 816.46 815.66		816.39 816.36 818.93						
Distanze parziali Progetto			1.06	1.75	1.75	0.93				

Sezione 43
Progressiva 660.00 m
Sovrastruttura stradale
Base: 3.500 m

Area Sterro Progetto: 2.026 mq
Area Riporto Progetto: 1.656 mq
Progressiva Precedente 0.00 m
Progressiva Successiva 15.55 m
Quota Progetto 816.41 m
Utente

SCALA LUNGHEZZE 1 : 100
SCALA ALTEZZE 1 : 100



Punti battuti Terreno

Quote Terreno

Distanze parziali Terreno

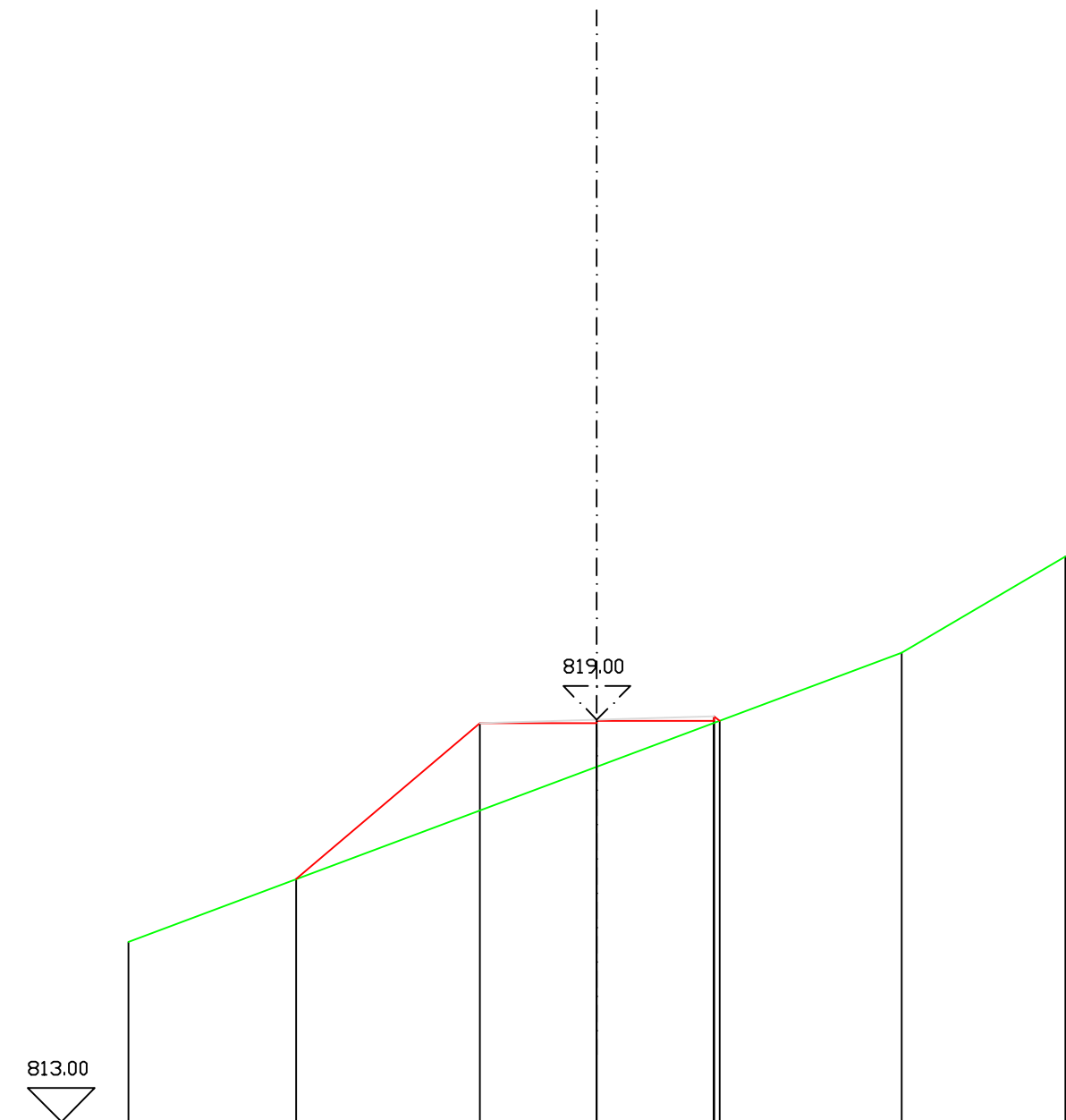
Distanze progressive Terreno

Quote Progetto

Distanze parziali Progetto

Sezione 44
 Progressiva 675.00 m
 Sovrastruttura stradale
 Base: 3.500 m
 Rilevati
 Rilevato: 4.133 mq
 Area Sterro Progetto: 0.000 mq
 Area Riporto Progetto: 4.133 mq
 Progressiva Precedente 15.55 m
 Progressiva Successiva 25.00 m
 Quota Progetto 819.00 m
 Utente

SCALA LUNGHEZZE 1 : 100
 SCALA ALTEZZE 1 : 100



Punti battuti Terreno

Quote Terreno

Distanze parziali Terreno

Distanze progressive Terreno

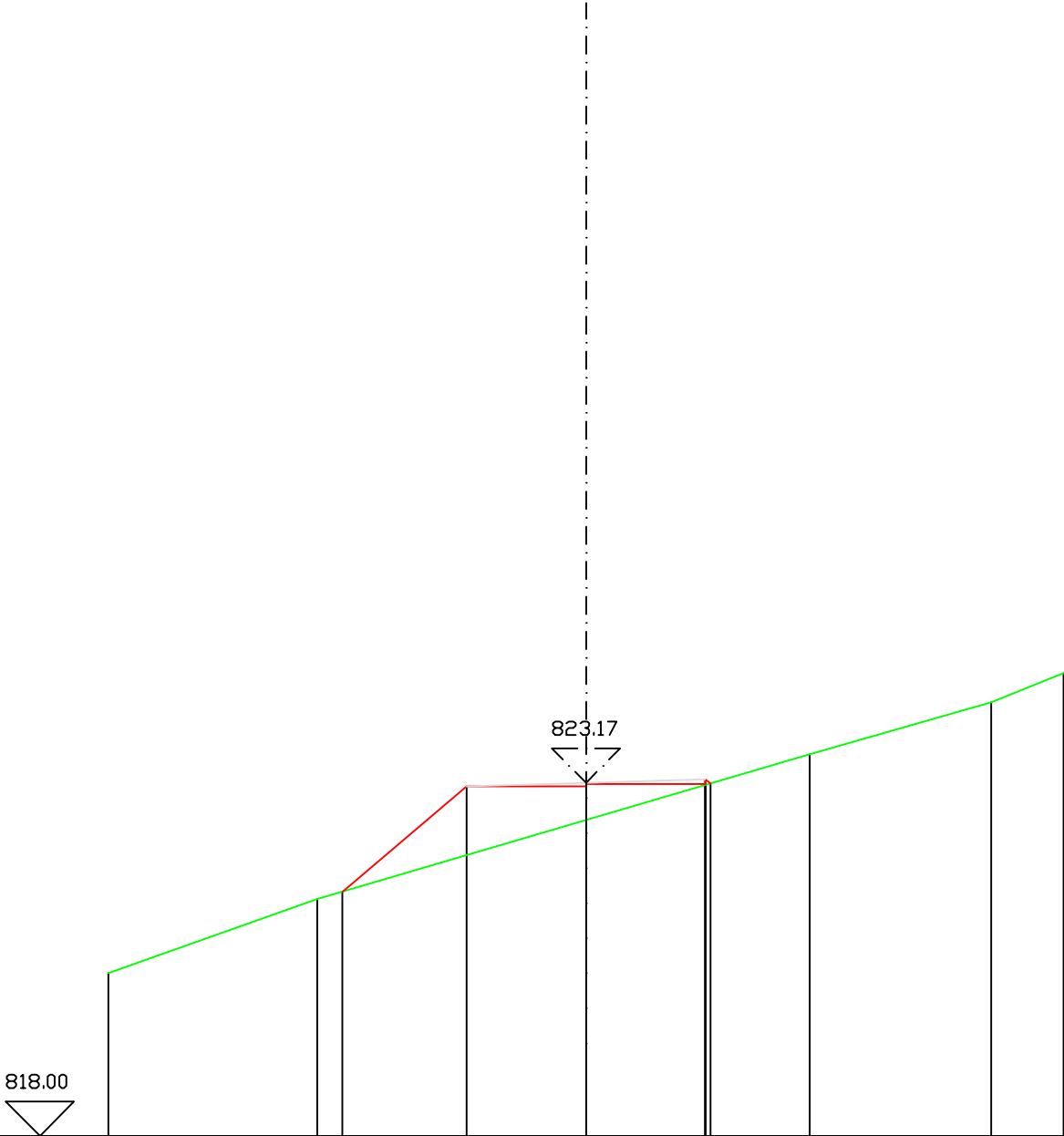
Quote Progetto

Distanze parziali Progetto

815.69					820.00	821.44
		11.56			2.44	
-7.00					4.56	7.00
	816.62	818.95	818.95	818.98		
	2.74	1.75	1.75			

Sezione 45
Progressiva 700,00 m
Sovrastruttura stradale
Base: 3,500 m
Rilevati
Rilevato: 2,718 mq
Area Sterro Progetto: 0,000 mq
Area Riporto Progetto: 2,718 mq
Progressiva Precedente 25,00 m
Progressiva Successiva 25,00 m
Quota Progetto 823,17 m
Utente

SCALA LUNGHEZZE 1 : 100
SCALA ALTEZZE 1 : 100



Punti battuti Terreno

Quote Terreno

Distanze parziali Terreno

Distanze progressive Terreno

Quote Progetto

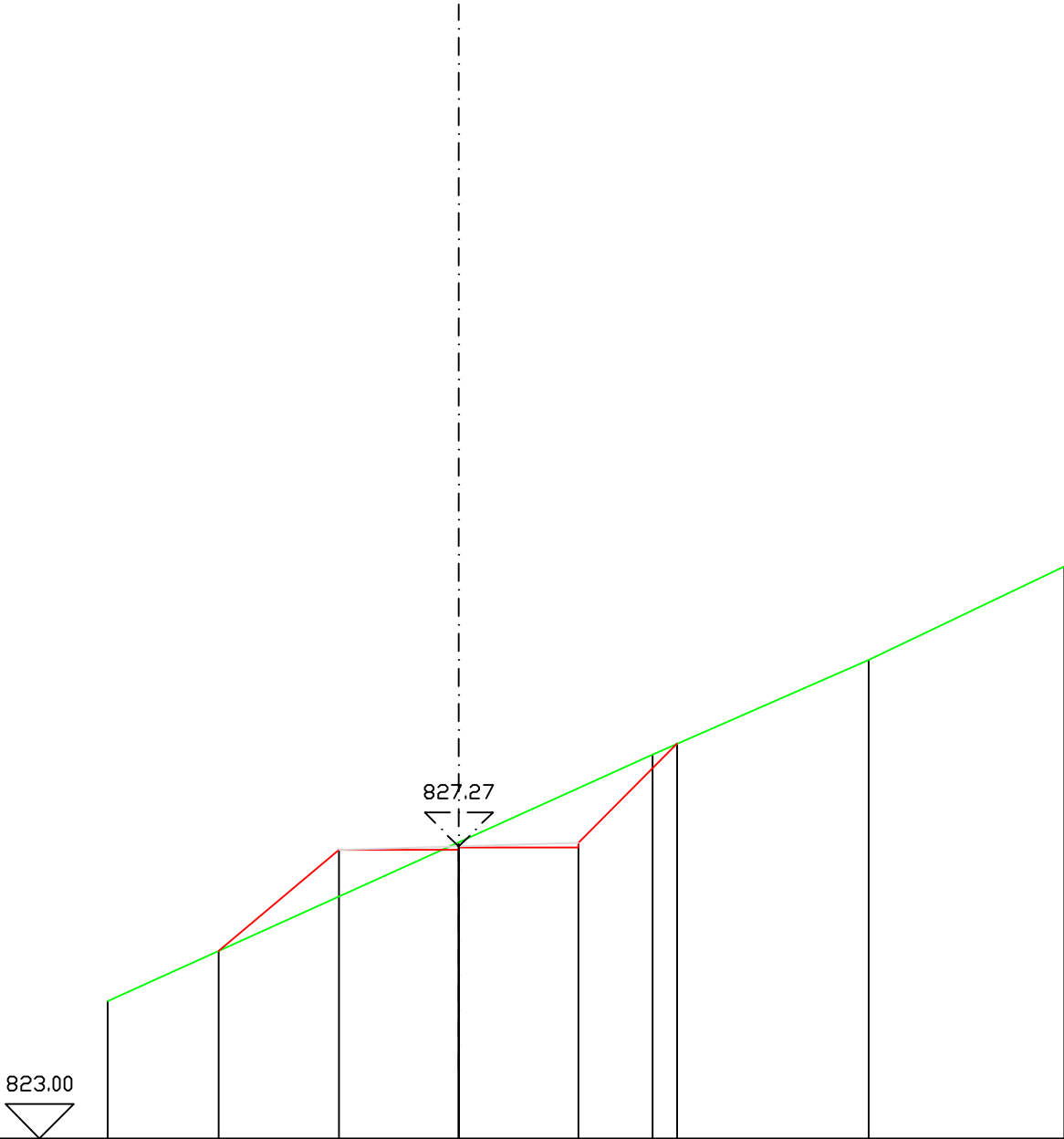
Distanze parziali Progetto

820.38	821.47			823.59	824.35	824.78
	3.06	7.22		2.65	1.07	
-7.00	-3.94			3.28	5.93	7.00
	821.58	823.12	823.12	823.15		
		1.82	1.75	1.75		

Sezione 46
Progressiva 725.00 m
Sovrastruttura stradale
Base: 3.500 m

Area Sterro Progetto: 1.193 mq
Area Riporto Progetto: 1.113 mq
Progressiva Precedente 25.00 m
Progressiva Successiva 25.00 m
Quota Progetto 827.27 m
Utente

SCALA LUNGHEZZE 1 : 100
SCALA ALTEZZE 1 : 100



Punti battuti Terreno

Quote Terreno

Distanze parziali Terreno

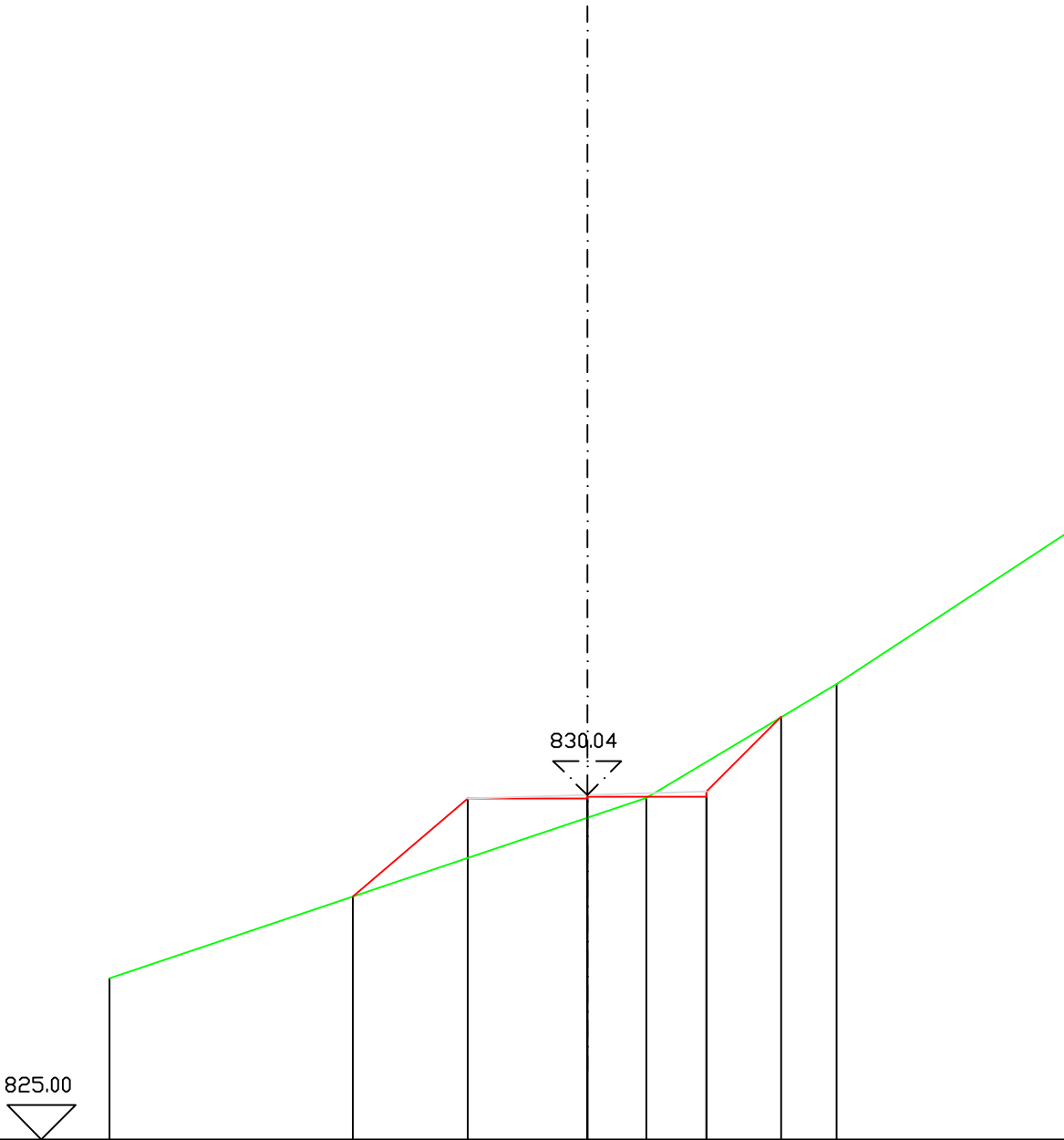
Distanze progressive Terreno

Quote Progetto

Distanze parziali Progetto

Sezione 47
Progressiva 750.00 m
Sovrastruttura stradale
Base: 3.500 m
Rilevati
Rilevato: 1.875 mq
Scavi e Bonifiche
Sterro: 0.458 mq
Area Sterro Progetto: 0.458 mq
Area Riporto Progetto: 1.875 mq
Progressiva Precedente 25.00 m
Progressiva Successiva 25.00 m
Quota Progetto 830.04 m
Utente

SCALA LUNGHEZZE 1 : 100
SCALA ALTEZZE 1 : 100



Punti battuti Terreno

Quote Terreno

Distanze parziali Terreno

Distanze progressive Terreno

Quote Progetto

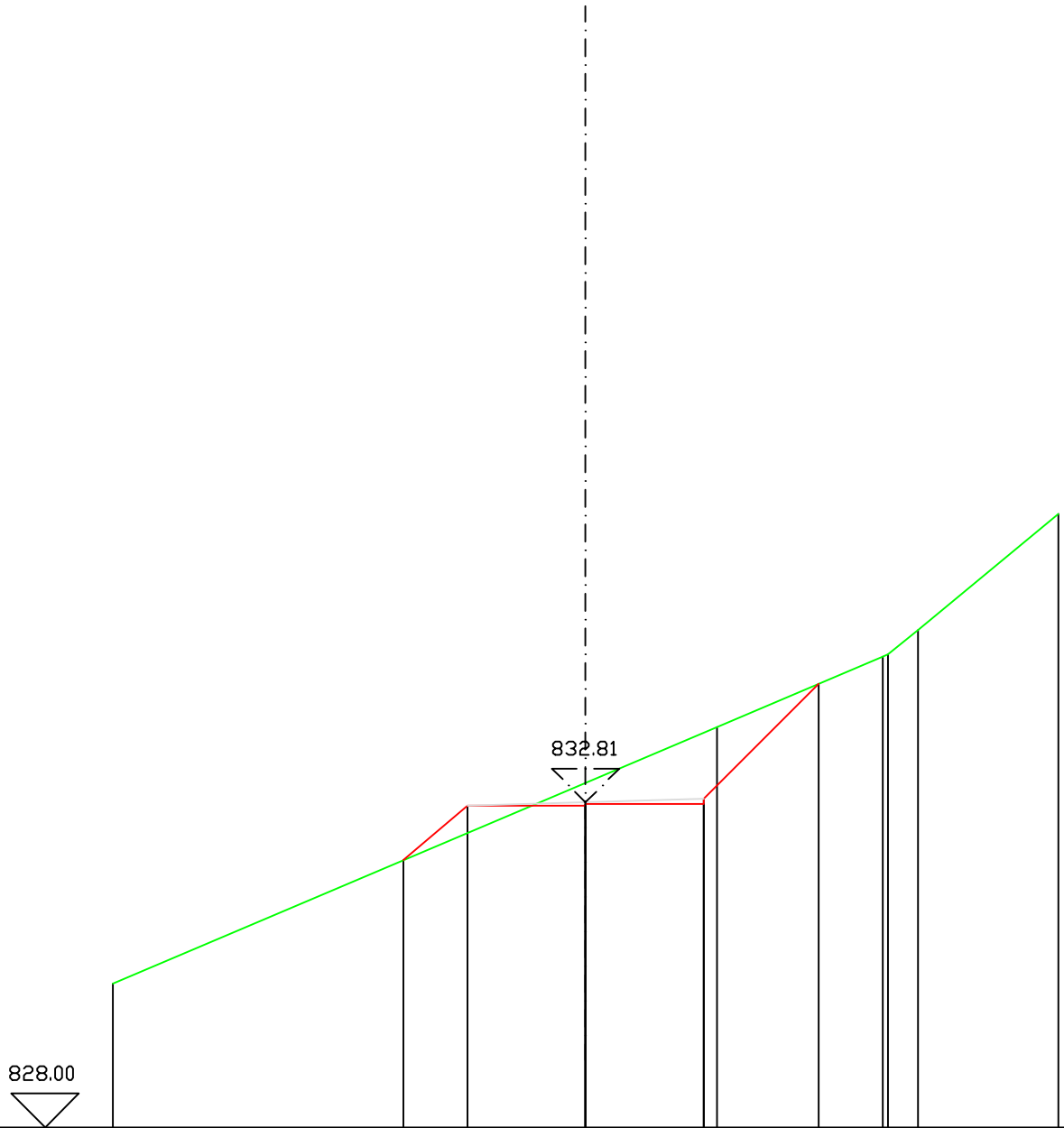
Distanze parziali Progetto

825.00

740.00	745.00	750.00	755.00	760.00	
827.36	828.56	829.99	830.02	831.19	833.86
	7.86	0.86	2.79	3.35	
-7.00					7.00
	828.56	829.99	829.99	830.02	831.19
		1.69	1.75	1.75	1.09

Sezione 48
Progressiva 775.00 m
Sovrastruttura stradale
Base: 3.500 m
Rilevati
Rilevato: 0.380 mq
Scavi e Bonifiche
Sterro: 2.158 mq
Area Sterro Progetto: 2.158 mq
Area Riporto Progetto: 0.380 mq
Progressiva Precedente 25.00 m
Progressiva Successiva 25.00 m
Quota Progetto 832.81 m
Utente

SCALA LUNGHEZZE 1 : 100
SCALA ALTEZZE 1 : 100



Punti battuti Terreno

Quote Terreno

Distanze parziali Terreno

Distanze progressive Terreno

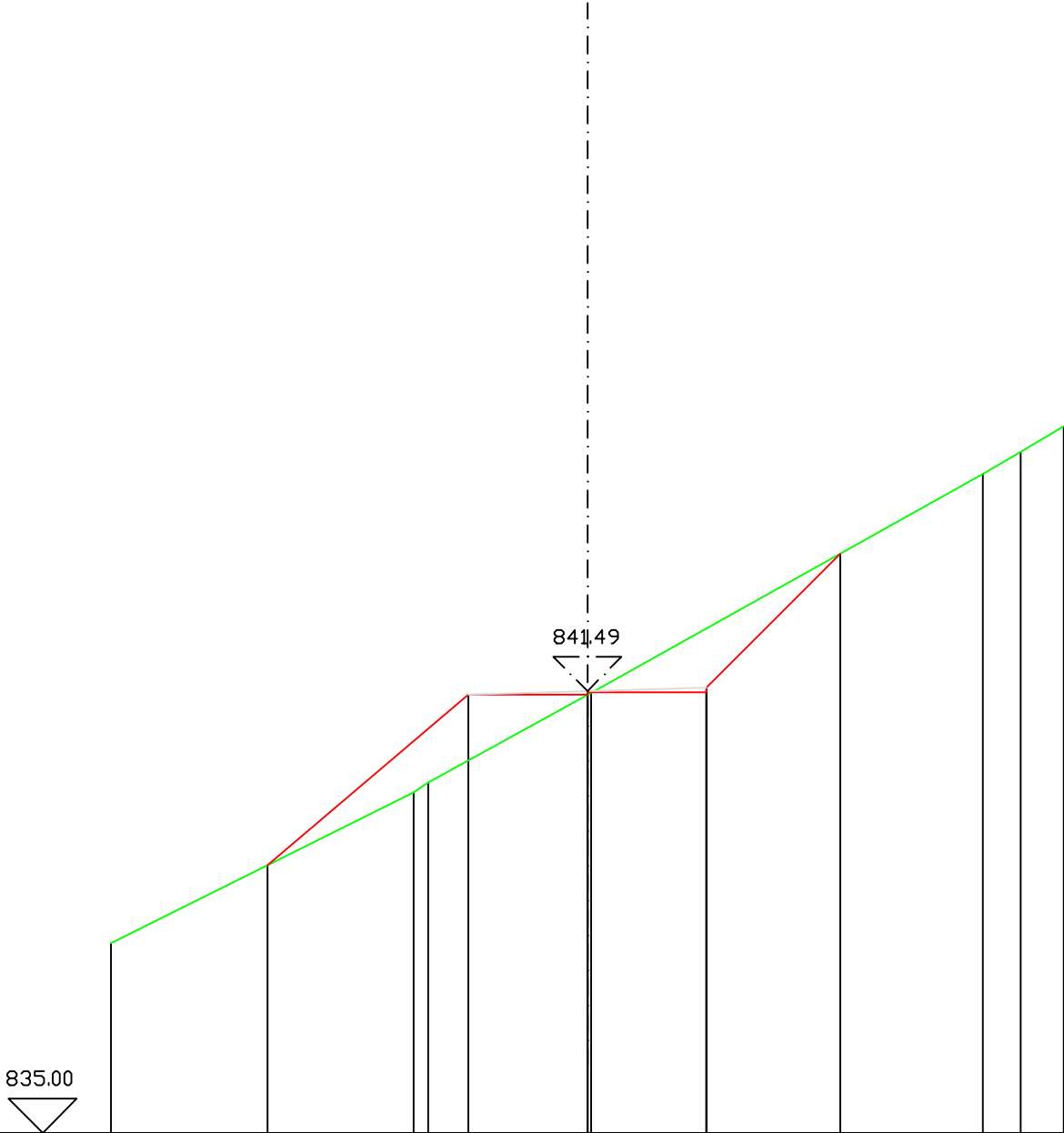
Quote Progetto

Distanze parziali Progetto

830.13				833.92	834.96	835.36	837.08
	8.94			2.46	0.44	2.08	
-7.00				1.94	4.40	4.92	7.00
	831.95	832.76	832.76	832.79	834.56		
		0.94	1.75	1.75	1.70		

Sezione 50
Progressiva 825.00 m
Sovrastruttura stradale
Base: 3.500 m
Rilevati
Rilevato: 2.335 mq
Scavi e Bonifiche
Sterro: 1.654 mq
Area Sterro Progetto: 1.654 mq
Area Riporto Progetto: 2.335 mq
Progressiva Precedente 25.00 m
Progressiva Successiva 25.00 m
Quota Progetto 841.49 m
Utente

SCALA LUNGHEZZE 1 : 100
SCALA ALTEZZE 1 : 100



Punti battuti Terreno

Quote Terreno

Distanze parziali Terreno

Distanze progressive Terreno

Quote Progetto

Distanze parziali Progetto

835.00

837.79

840.00
840.15

841.47

844.68

845.00

845.38

841.49

4.45

2.39

5.76

-7.00

-2.55
-2.34

0.05

5.81

6.37

7.00

838.93

841.44

841.44

841.47

843.51

2.94

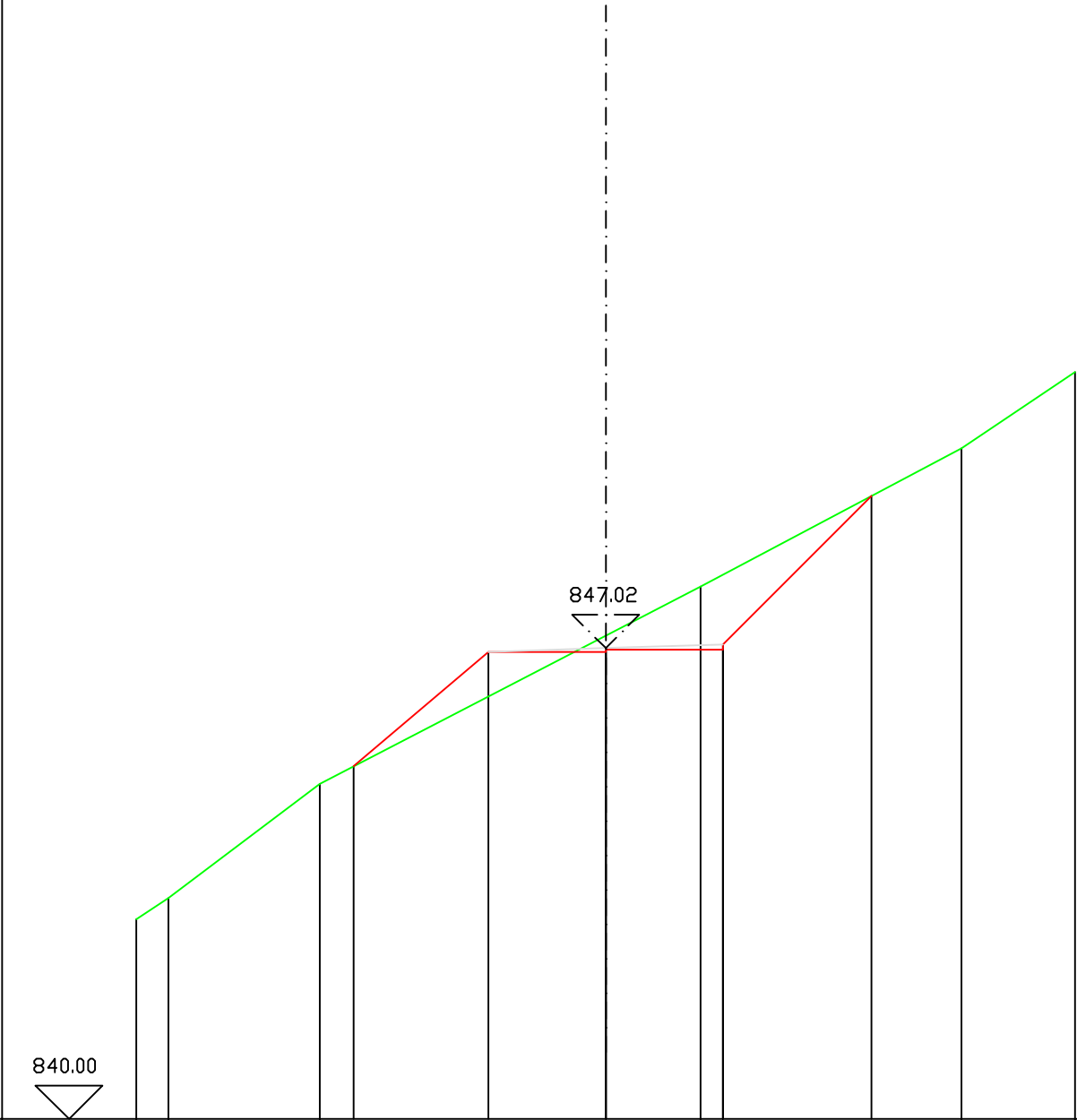
1.75

1.75

1.97

Sezione 51
Progressiva 850.00 m
Sovrastruttura stradale
Base: 3.500 m
Rilevati
Rilevato: 1.105 mq
Scavi e Bonifiche
Sterro: 2.357 mq
Area Sterro Progetto: 2.357 mq
Area Riporto Progetto: 1.105 mq
Progressiva Precedente 25.00 m
Progressiva Successiva 9.45 m
Quota Progetto 847.02 m
Utente

SCALA LUNGHEZZE 1 : 100
SCALA ALTEZZE 1 : 100



Punti battuti Terreno

Quote Terreno

Distanze parziali Terreno

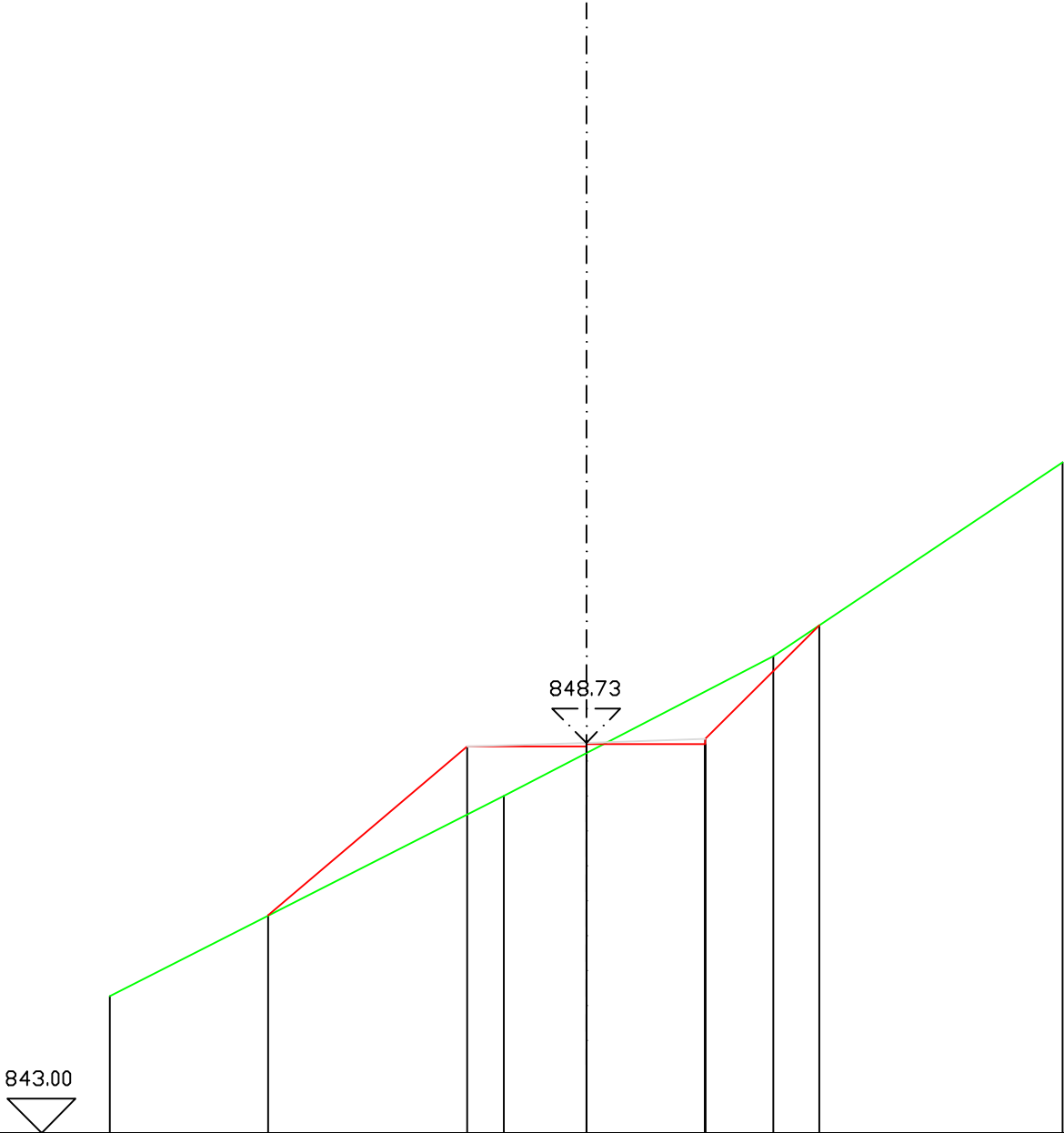
Distanze progressive Terreno

Quote Progetto

Distanze parziali Progetto

Sezione 52
Progressiva 859.45 m
Sovrastruttura stradale
Base: 3.500 m
Rilevati
Rilevato: 2.436 mq
Scavi e Bonifiche
Sterro: 1.118 mq
Area Sterro Progetto: 1.118 mq
Area Riporto Progetto: 2.436 mq
Progressiva Precedente 9.45 m
Progressiva Successiva 0.00 m
Quota Progetto 848.73 m
Utente

SCALA LUNGHEZZE 1 : 100
SCALA ALTEZZE 1 : 100

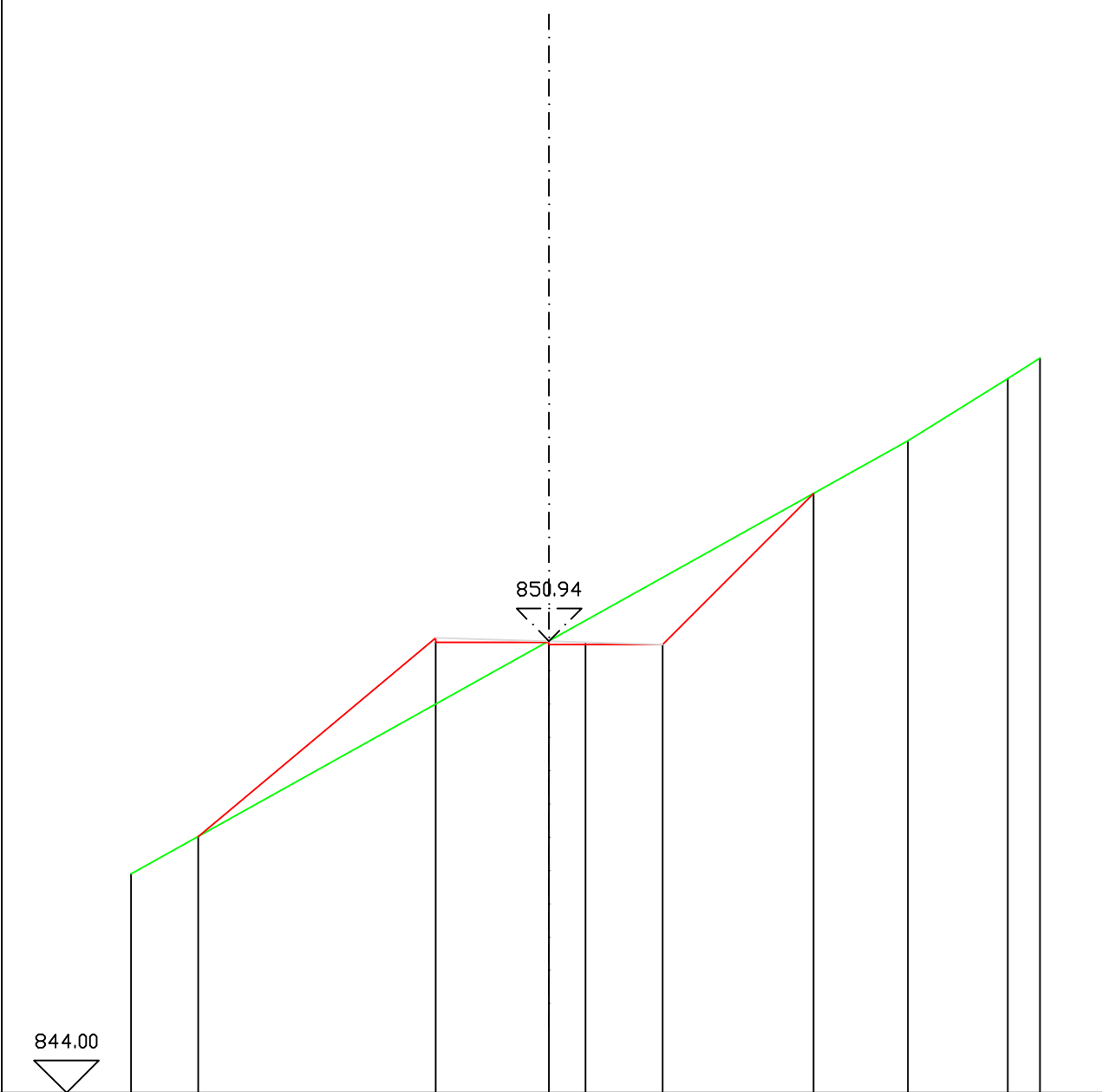


Punti battuti Terreno	1	2	3	4	5	6	7	8
Quote Terreno	843.00	845.01	847.95	847.95	850.00	850.00	852.85	
Distanze parziali Terreno		5.79		3.95		4.26		
Distanze progressive Terreno	-7.00		-1.21		2.74		7.00	
Quote Progetto		846.19	848.68	848.68	848.71	850.45		
Distanze parziali Progetto			2.92	1.75	1.75	1.67		

Sezione 54
Progressiva 875.00 m
Sovrastruttura stradale
Base: 3.500 m
Manufatti

Area Sterro Progetto: 2.110 mq
Area Riporto Progetto: 2.679 mq
Progressiva Precedente 15.55 m
Progressiva Successiva 25.00 m
Quota Progetto 850.94 m
Utente

SCALA LUNGHEZZE 1 : 100
SCALA ALTEZZE 1 : 100

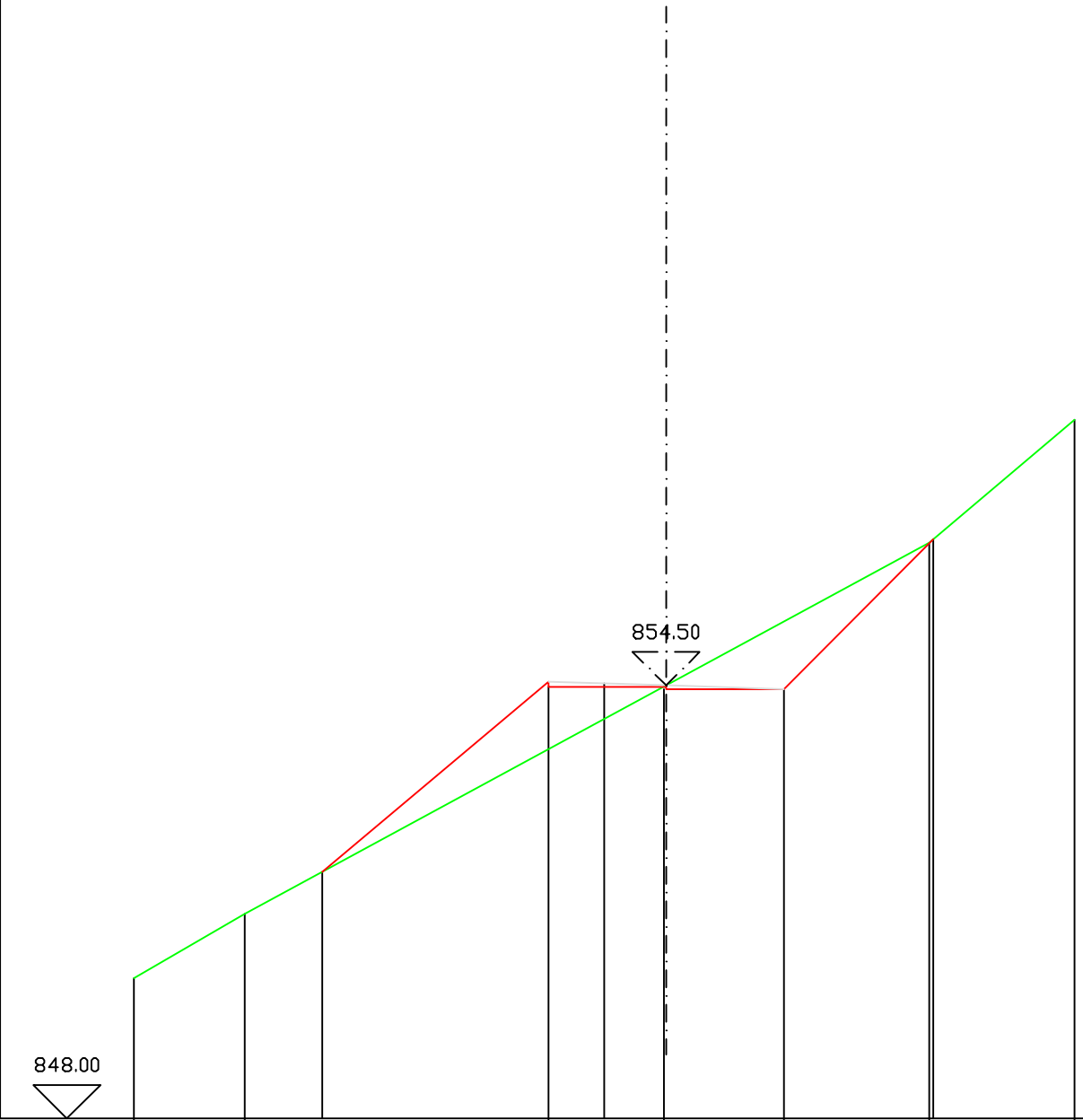


Punti battuti Terreno										
Quote Terreno	847.37							854.04	855.00	855.32
Distanze parziali Terreno				11.97				1.53	0.50	
Distanze progressive Terreno	-7.00							4.97	6.50	7.00
Quote Progetto		847.94		849.22	850.92	850.89		853.23		
Distanze parziali Progetto			3.65	1.75	1.75	2.32				

Sezione 55
Progressiva 900.00 m
Sovrastruttura stradale
Base: 3.500 m
Manufatti

Area Sterro Progetto: 1.950 mq
Area Riporto Progetto: 2.412 mq
Progressiva Precedente 25.00 m
Progressiva Successiva 29.45 m
Quota Progetto 854.50 m
Utente

SCALA LUNGHEZZE 1 : 100
SCALA ALTEZZE 1 : 100



Punti battuti Terreno

Quote Terreno

Distanze parziali Terreno

Distanze progressive Terreno

Quote Progetto

Distanze parziali Progetto

848.00

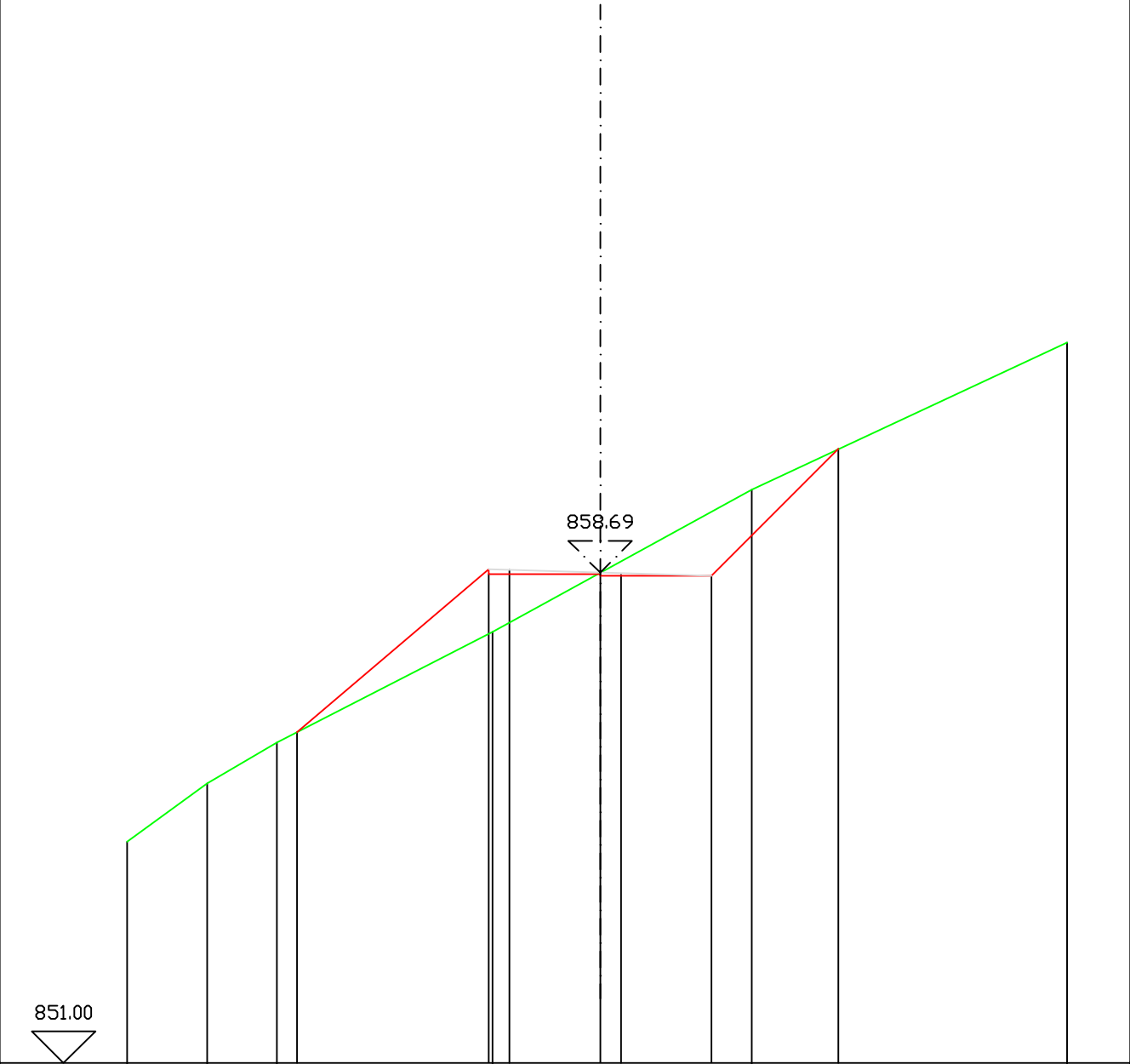
854.50

850.09	851.05				856.55	858.40
	1.65		10.18		2.17	
-7.00	-5.35				4.83	7.00
		851.67		852.38	854.48	854.45
			3.36	1.75	1.75	2.22

Sezione 57
Progressiva 925.00 m
Sovrastruttura stradale
Base: 3.500 m

Area Sterro Progetto: 1.794 mq
Area Riporto Progetto 2.130 mq
Progressiva Precedente 0.00 m
Progressiva Successiva 20.55 m
Quota Progetto 858.69 m
Utente

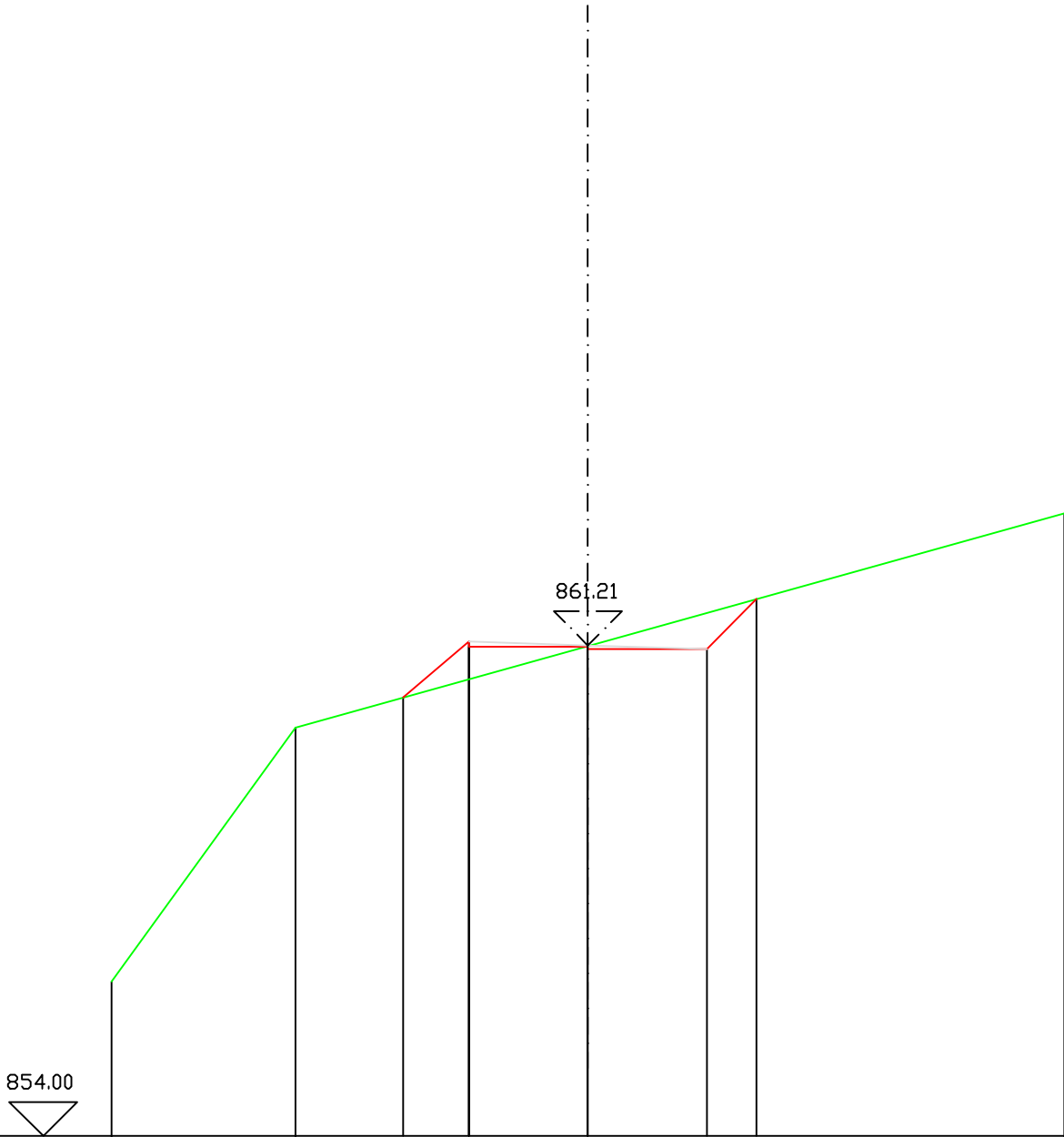
SCALA LUNGHEZZE 1 : 100
SCALA ALTEZZE 1 : 100



Punti battuti Terreno									
Quote Terreno	854.47	855.38	856.03	857.23	860.00	862.31			
Distanze parziali Terreno		1.26	1.09	3.38	4.07	4.95			
Distanze progressive Terreno	-7.75	-6.49	-5.40	-2.02	2.05	7.00			
Quote Progetto			856.19	858.74	858.67	858.64	860.63		
Distanze parziali Progetto				3.01	1.75	1.75	1.99		

Sezione 58
Progressiva 950.00 m
Sovrastruttura stradale
Base: 3.500 m
Rilevati
Rilevato: 0.681 mq
Scavi e Bonifiche
Sterro: 0.687 mq
Area Sterro Progetto: 0.687 mq
Area Riporto Progetto: 0.681 mq
Progressiva Precedente 20.55 m
Progressiva Successiva 25.00 m
Quota Progetto 861.21 m
Utente

SCALA LUNGHEZZE 1 : 100
SCALA ALTEZZE 1 : 100



Punti battuti Terreno

Quote Terreno

Distanze parziali Terreno

Distanze progressive Terreno

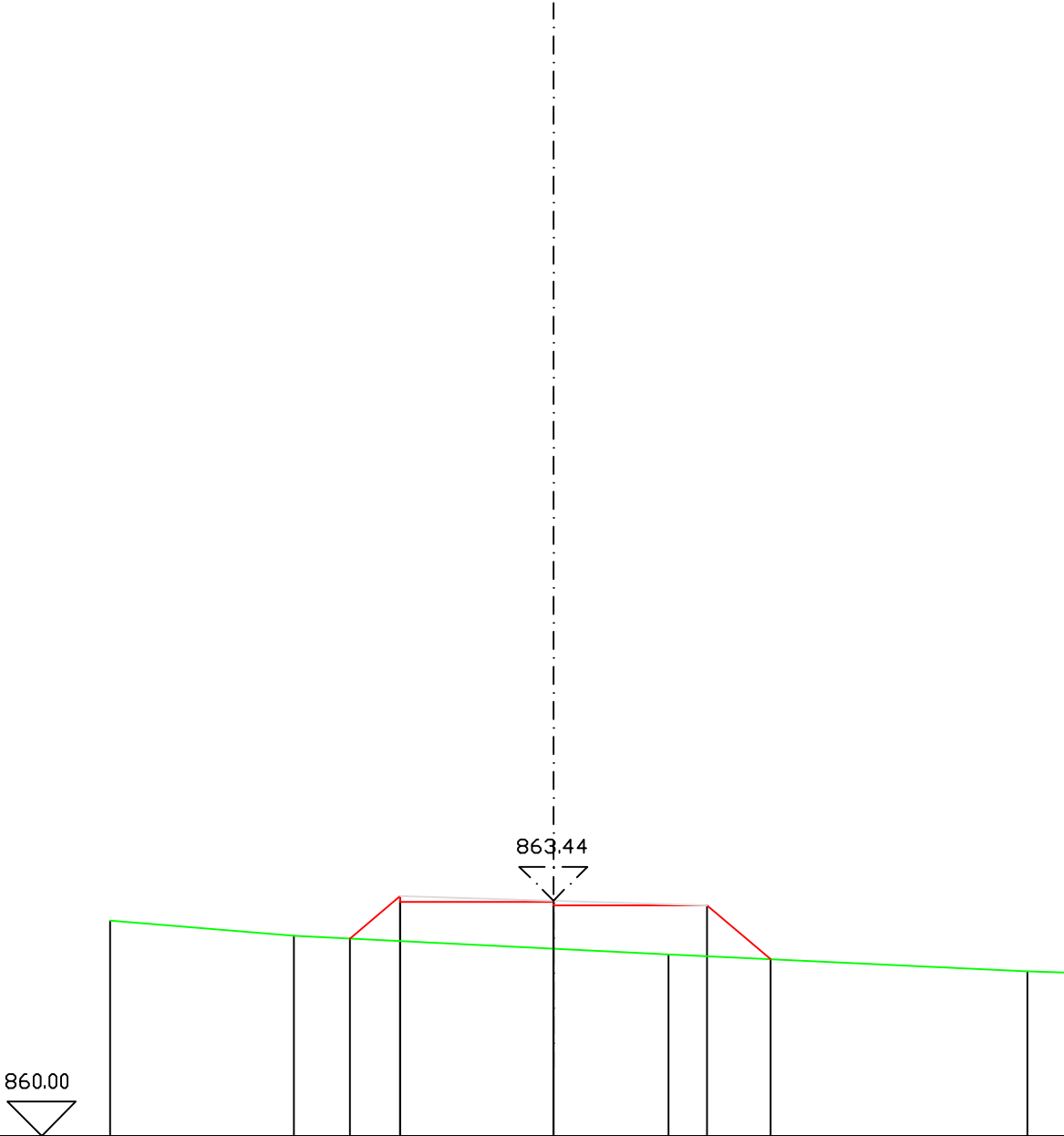
Quote Progetto

Distanze parziali Progetto

0.97 1.75 1.75 0.73

Sezione 59
Progressiva 975.00 m
Sovrastruttura stradale
Base: 4.500 m
Rilevati
Rilevato: 3.562 mq
Area Sterro Progetto: 0.000 mq
Area Riporto Progetto: 3.562 mq
Progressiva Precedente 25.00 m
Progressiva Successiva 25.00 m
Quota Progetto 863.44 m
Utente

SCALA LUNGHEZZE 1 : 100
SCALA ALTEZZE 1 : 100



Punti battuti Terreno

Quote Terreno

Distanze parziali Terreno

Distanze progressive Terreno

Quote Progetto

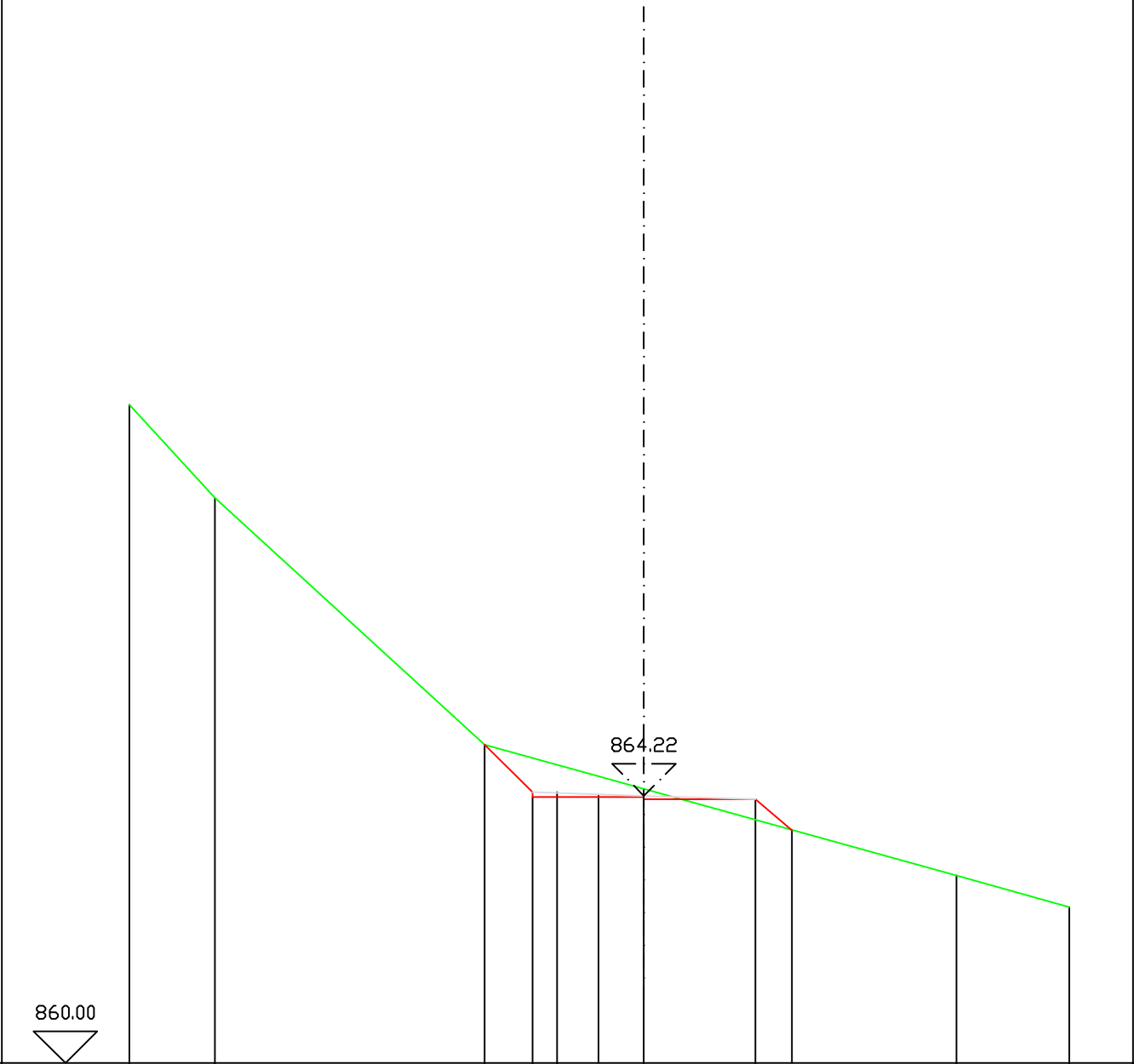
Distanze parziali Progetto

863.15	862.93	862.65	862.41	862.39
2.69	5.49	5.26	0.56	
-7.00	-4.31	1.18	6.44	7.00
862.89	863.51	863.42	863.38	862.58
0.73	2.25	2.25	0.93	

Sezione 60
Progressiva 1000.00 m
Sovrastruttura stradale
Base: 3.500 m

Area Sterro Progetto: 0.790 mq
Area Riporto Progetto: 0308 mq
Progressiva Precedente 25.00 m
Progressiva Successiva 9.45 m
Quota Progetto 864.22 m
Utente

SCALA LUNGHEZZE 1 : 100
SCALA ALTEZZE 1 : 100



Punti battuti Terreno

Quote Terreno

Distanze parziali Terreno

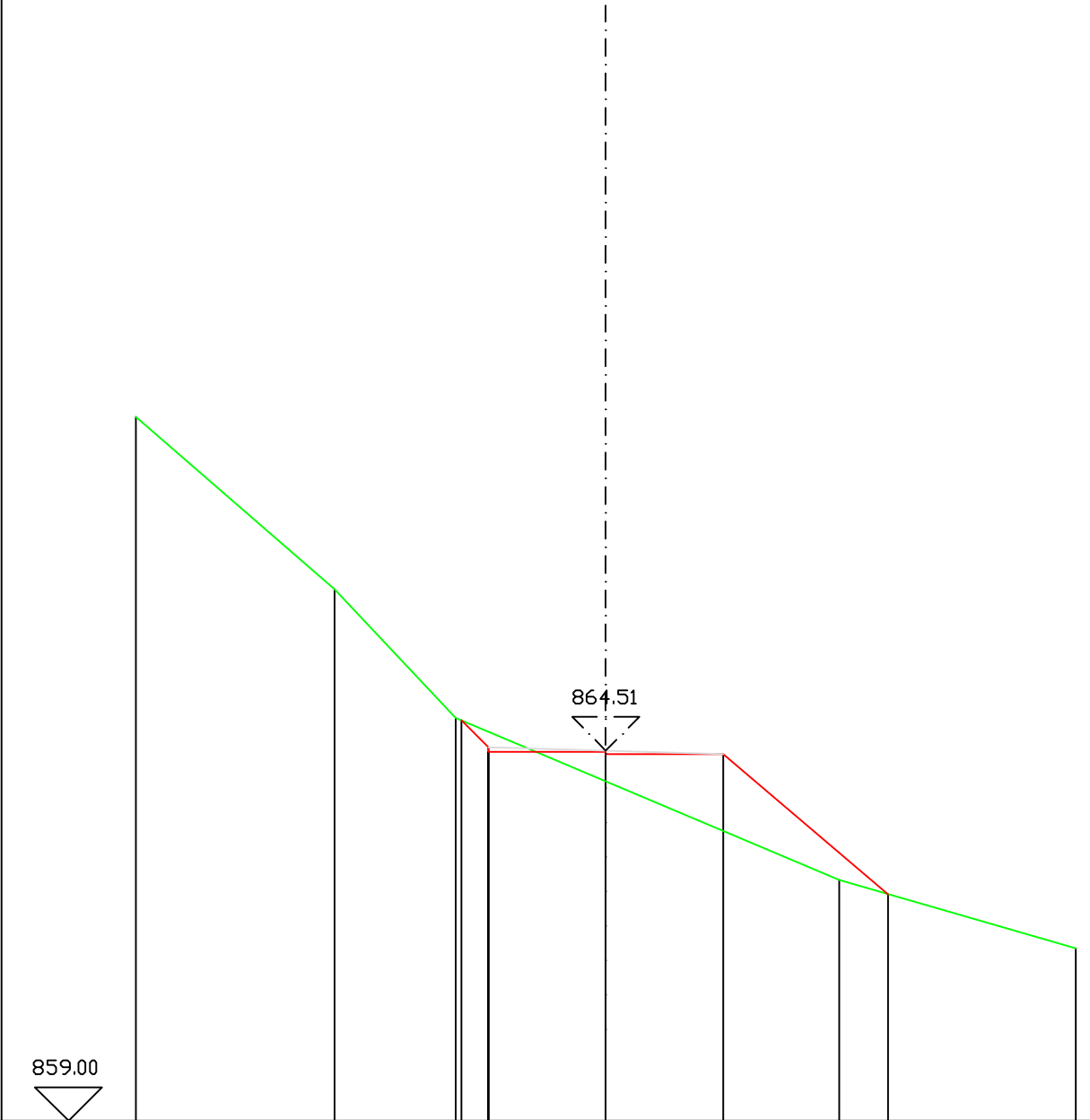
Distanze progressive Terreno

Quote Progetto

Distanze parziali Progetto

Sezione 61
Progressiva 1009.45 m
Sovrastruttura stradale
Base: 3.500 m
Rilevati
Rilevato: 3.080 mq
Scavi e Bonifiche
Sterro: 0.152 mq
Area Sterro Progetto: 0.152 mq
Area Riporto Progetto: 3.080 mq
Progressiva Precedente 9.45 m
Progressiva Successiva 0.00 m
Quota Progetto 864.51 m
Utente

SCALA LUNGHEZZE 1 : 100
SCALA ALTEZZE 1 : 100



Punti battuti Terreno

Quote Terreno

Distanze parziali Terreno

Distanze progressive Terreno

Quote Progetto

Distanze parziali Progetto

859.00

864.51

869.48

866.91

865.00

862.58

861.57

2.96

1.80

5.71

3.53

-7.00

-4.04

-2.24

3.47

7.00

864.96
864.57

864.49
864.46

862.37

1.75

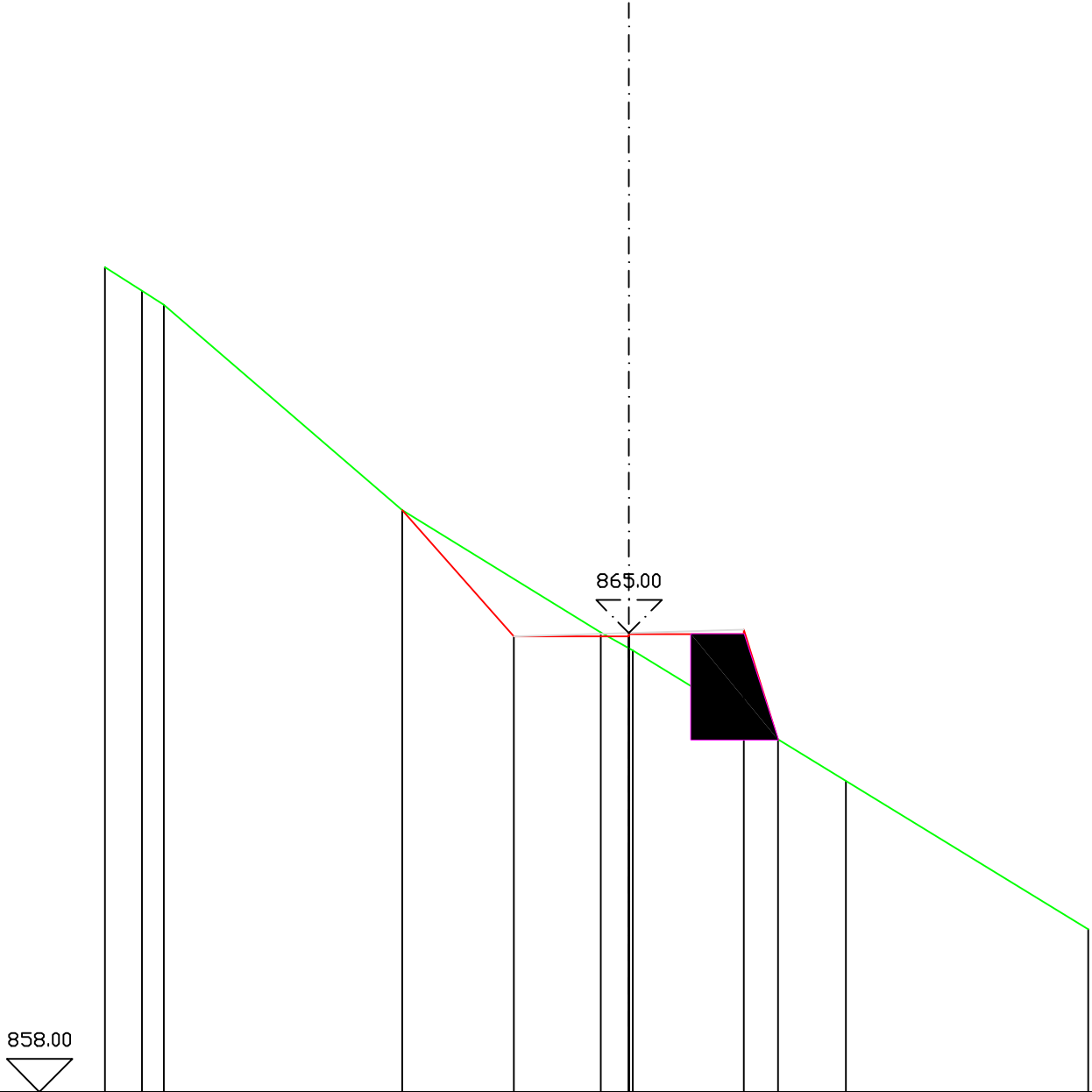
1.75

2.45

Sezione 63
Progressiva 1025.00 m
Sovrastruttura stradale
Base: 3.500 m
Manufatti
Muro: h: 1.6 m

Area Sterro Progetto: 1.373 mq
Area Riporto Progetto: 0.483 mq
Progressiva Precedente 15.55 m
Progressiva Successiva 25.00 m
Quota Progetto 865.00 m
Utente

SCALA LUNGHEZZE 1 : 100
SCALA ALTEZZE 1 : 100

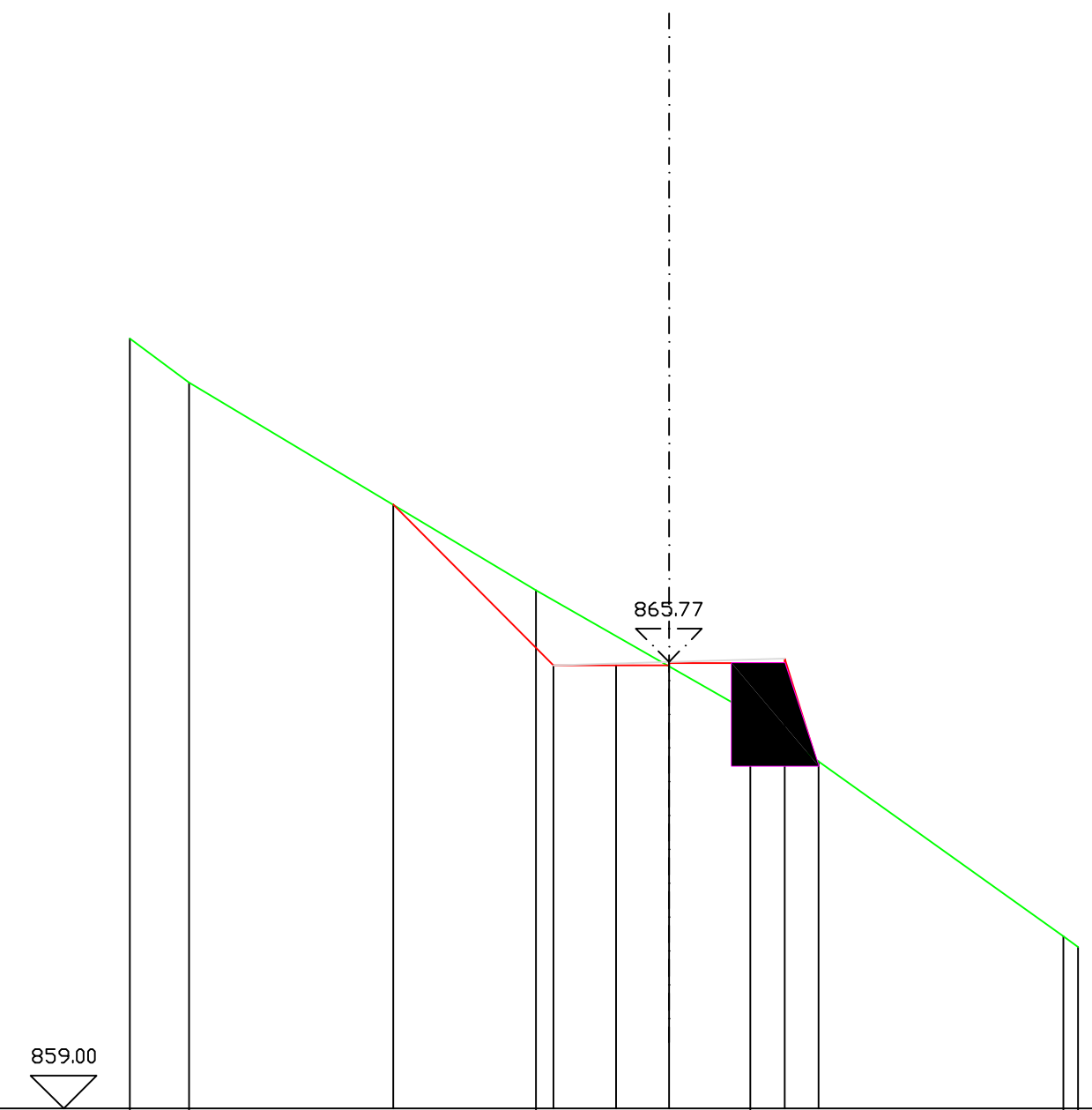


Punti battuti Terreno	870.57	870.21	870.00	866.87	865.00	864.73	860.48
Quote Terreno	870.57	870.21	870.00	866.87	865.00	864.73	860.48
Distanze parziali Terreno		0.56	0.33	3.64	3.02	0.49	6.94
Distanze progressive Terreno	-7.98	-7.42	-7.09	-3.45	-0.43	0.06	7.00
Quote Progetto				866.87	864.94	864.94	864.98 863.67
Distanze parziali Progetto					1.72	1.75	1.75 0.52

Sezione 64
Progressiva 1050.00 m
Sovrastruttura stradale
Base: 3.500 m
Manufatti
Muro: h: 1.5 m

Area Sterro Progetto: 2.192 mq
Area Riporto Progetto: 0.312 mq
Progressiva Precedente 25.00 m
Progressiva Successiva 25.00 m
Quota Progetto 865.77 m
Utente

SCALA LUNGHEZZE 1 : 100
SCALA ALTEZZE 1 : 100

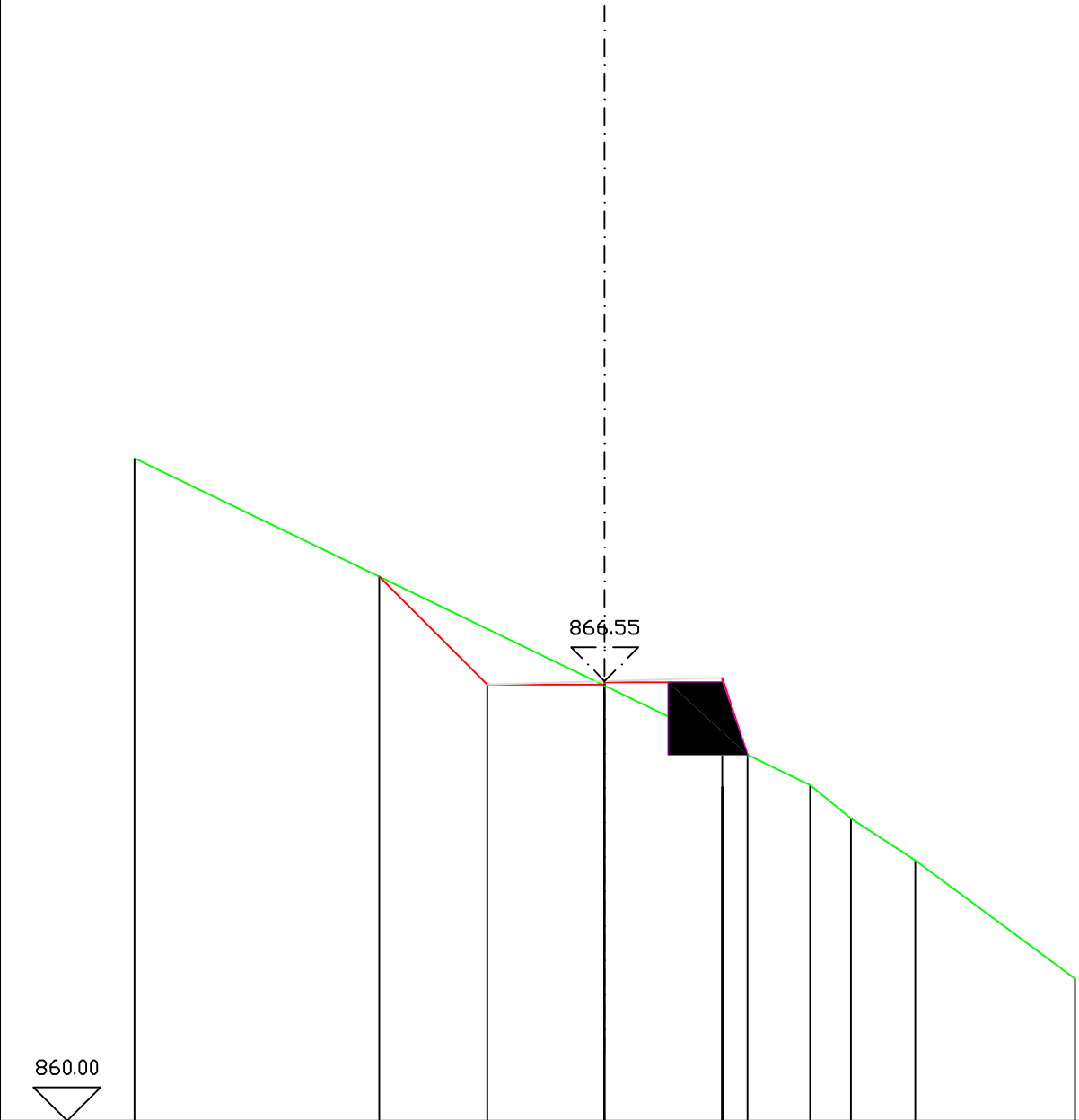


Punti battuti Terreno									
Quote Terreno	870.67	870.00		866.86		865.00		861.62	861.45
Distanze parziali Terreno		0.90	5.25		3.25		4.75		
Distanze progressive Terreno	-7.37	-6.47		-1.22		2.03		6.78	7.00
Quote Progetto			868.15	865.72	865.72	865.75	864.27		
Distanze parziali Progetto			2.50	1.75	1.75	1.31			

Sezione 65
Progressiva 1075.00 m
Sovrastruttura stradale
Base: 3.500 m
Manufatti
Muro: h:1.00 m

Area Sterro Progetto: 1.821 mq
Area Riporto Progetto: 0.276 mq
Progressiva Precedente 25.00 m
Progressiva Successiva 14.45 m
Quota Progetto 866.55 m
Utente

SCALA LUNGHEZZE 1 : 100
SCALA ALTEZZE 1 : 100

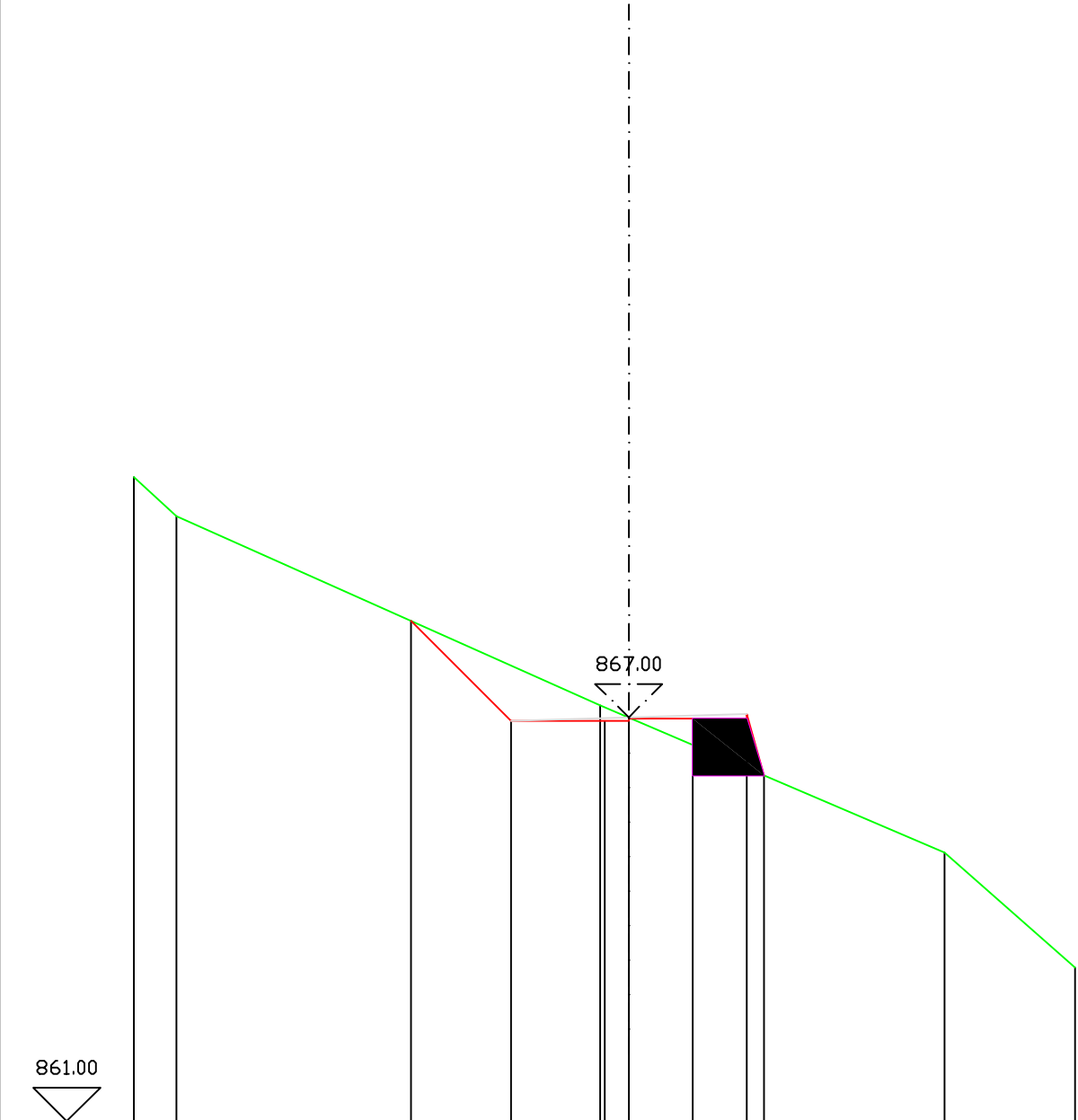


Punti battuti Terreno									
Quote Terreno	869.86					865.00	864.51	863.87	862.12
Distanze parziali Terreno			10.05			0.62	0.95		2.38
Distanze progressive Terreno	-7.00					3.05	3.67	4.62	7.00
Quote Progetto		868.10	866.49	866.49	866.53	865.44			
Distanze parziali Progetto			1.61	1.75	1.75	0.37			

Sezione 66
Progressiva 1089.45 m
Sovrastruttura stradale
Base: 3.500 m
Manufatti
Muro: h : 0.80 m

Area Sterro Progetto: 1.363 mq
Area Riporto Progetto: 0.183 mq
Progressiva Precedente 14.45 m
Progressiva Successiva 0.00 m
Quota Progetto 867.00 m
Utente

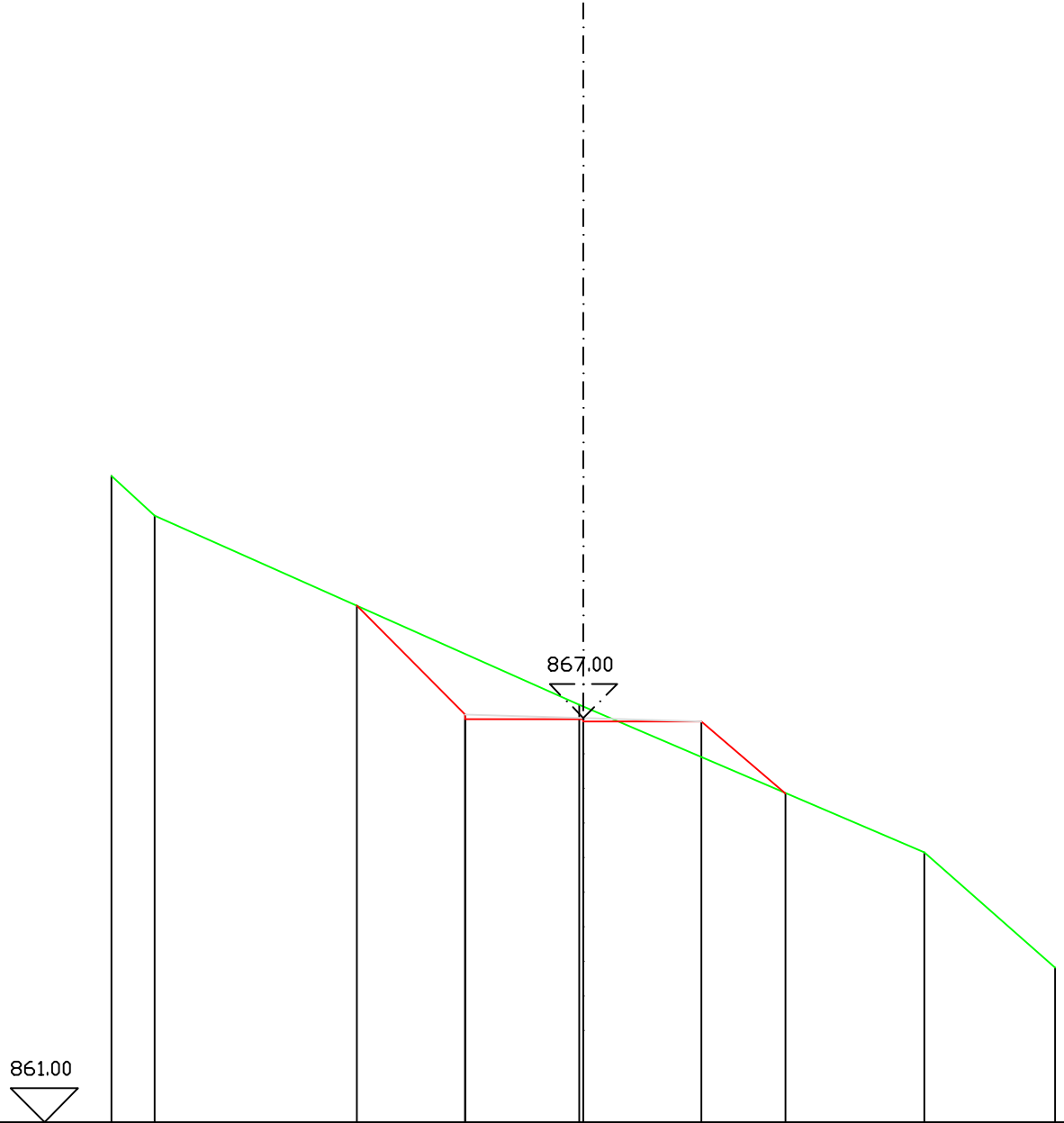
SCALA LUNGHEZZE 1 : 100
SCALA ALTEZZE 1 : 100



Punti battuti Terreno										
Quote Terreno	870.58	870.00			867.19			865.00	863.29	
Distanze parziali Terreno	0.63		6.31			5.12		1.94		
Distanze progressive Terreno	-7.00	-6.37			-0.06			5.06	7.00	
Quote Progetto			868.74	866.94	866.94	866.98	866.14			
Distanze parziali Progetto				1.80	1.75	1.75	0.30			

Sezione 67
Progressiva 1089.45 m
Sovrastruttura stradale
Base: 3.500 m
Rilevati
Rilevato: 0.661 mq
Scavi e Bonifiche
Sterro: 1.779 mq
Area Sterro Progetto: 1.779 mq
Area Riporto Progetto: 0.661 mq
Progressiva Precedente 0.00 m
Progressiva Successiva 10.55 m
Quota Progetto 867.00 m
Utente

SCALA LUNGHEZZE 1 : 100
SCALA ALTEZZE 1 : 100



Punti battuti Terreno

Quote Terreno

Distanze parziali Terreno

Distanze progressive Terreno

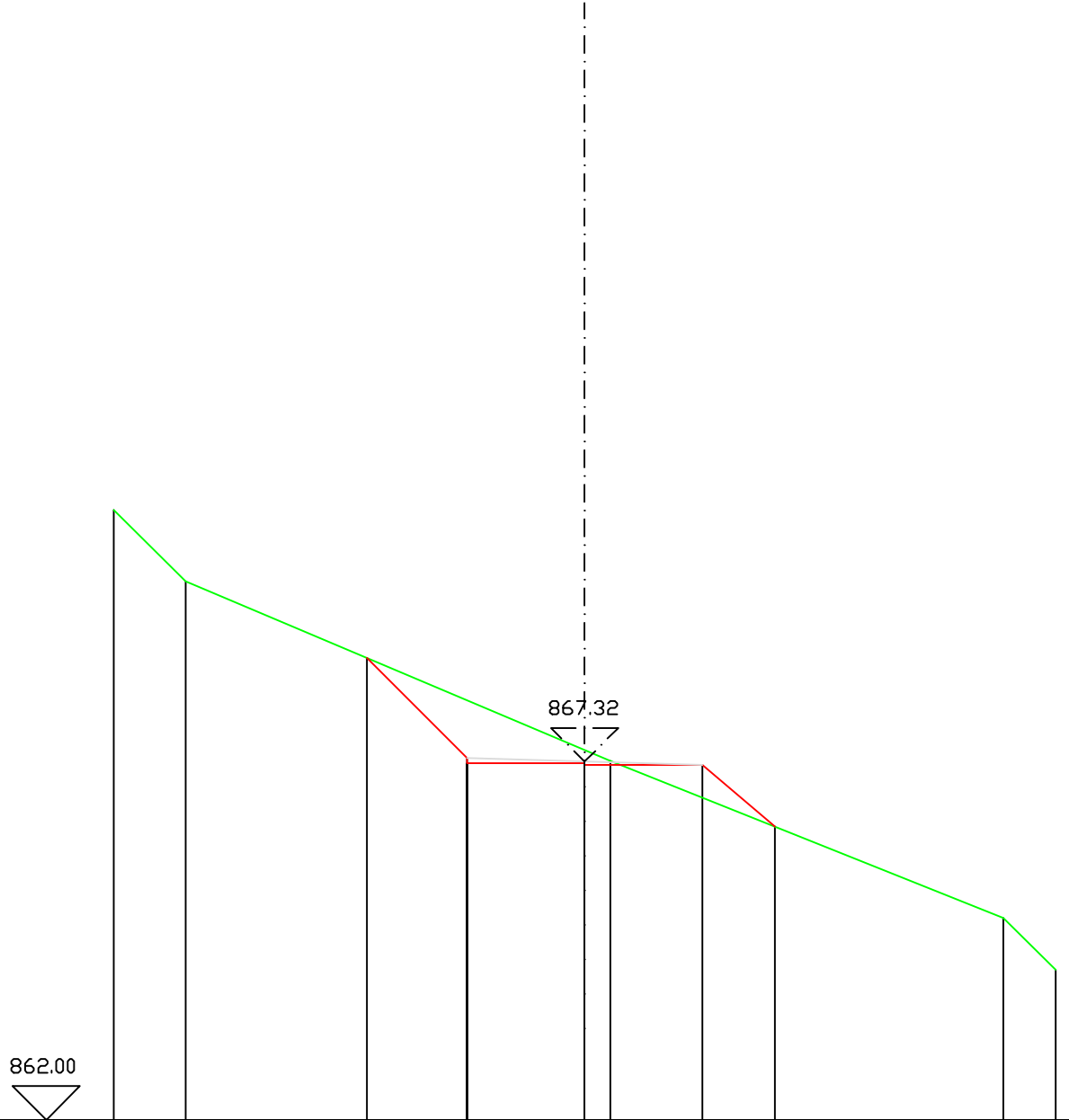
Quote Progetto

Distanze parziali Progetto

870.58	870.00	867.19	865.00	863.29
0.63	6.31	5.12	1.94	
-7.00	-6.37	-0.06	5.06	7.00
	868.66	867.05	866.98	866.94
			865.88	
		1.61	1.75	1.75
			1.25	

Sezione 68
Progressiva 1100.00 m
Sovrastruttura stradale
Base: 3.500 m
Rilevati
Rilevato: 0.554 mq
Scavi e Bonifiche
Sterro: 1.679 mq
Area Sterro Progetto: 1.679 mq
Area Riporto Progetto: 0.554 mq
Progressiva Precedente 10.55 m
Progressiva Successiva 25.00 m
Quota Progetto 867.32 m
Utente

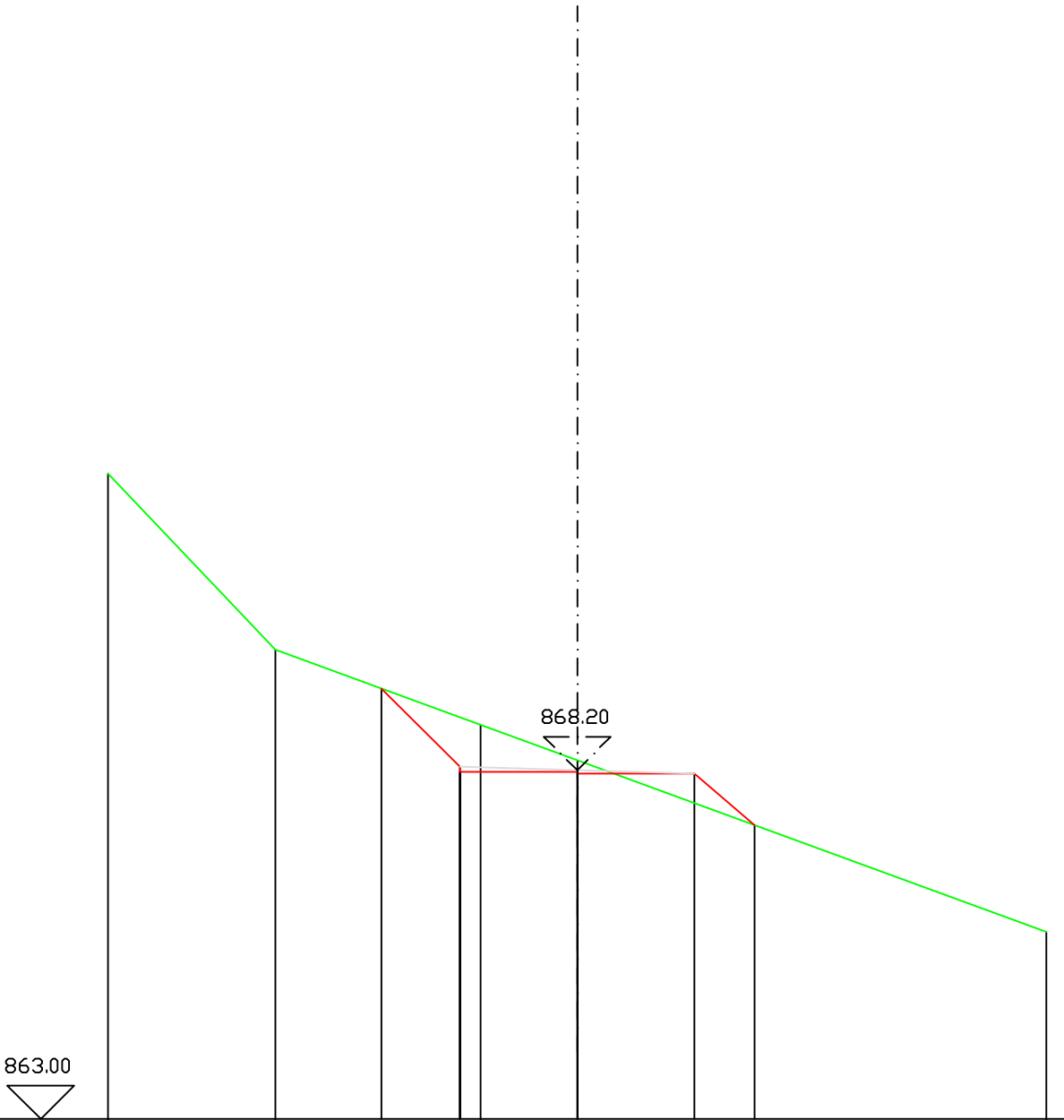
SCALA LUNGHEZZE 1 : 100
SCALA ALTEZZE 1 : 100



Punti battuti Terreno										
Quote Terreno	871.07	870.00			867.33			865.00	864.23	
Distanze parziali Terreno		1.07		6.31			5.84		0.78	
Distanze progressive Terreno	-7.00	-5.93			0.38			6.22	7.00	
Quote Progetto			868.86	867.38	867.30	867.27	866.36			
Distanze parziali Progetto				1.49	1.75	1.75	1.08			

Sezione 69
Progressiva 1125.00 m
Sovrastruttura stradale
Base: 3.500 m
Rilevati
Rilevato: 0.452 mq
Scavi e Bonifiche
Sterro: 1.354 mq
Area Sterro Progetto: 1.354 mq
Area Riporto Progetto: 0.452 mq
Progressiva Precedente 25.00 m
Progressiva Successiva 25.00 m
Quota Progetto 868.20 m
Utente

SCALA LUNGHEZZE 1 : 100
SCALA ALTEZZE 1 : 100

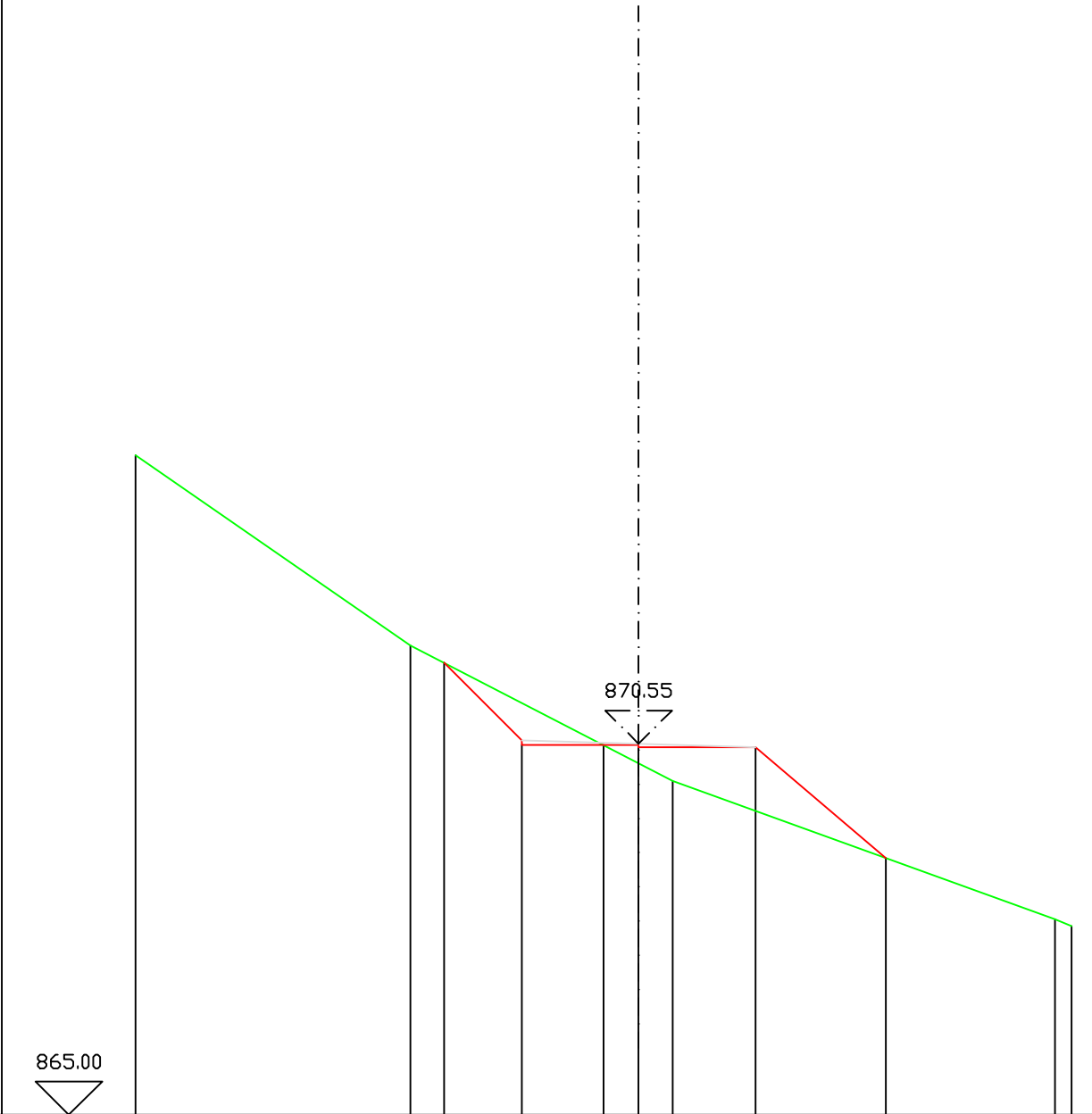


Punti battuti Terreno								
Quote Terreno	872.62	870.00	868.88	868.20	868.15	867.39	865.79	
Distanze parziali Terreno		2.49	3.07		8.44			
Distanze progressive Terreno	-7.00	-4.51	-1.44				7.00	
Quote Progetto			869.42	868.25	868.18	868.15	867.39	
Distanze parziali Progetto				1.17	1.75	1.75	0.90	

Sezione 70
Progressiva 1150.00 m
Sovrastruttura stradale
Base: 3.500 m

Area Sterno Progetto: 0.756 mq
Area Riporto Progetto: 2.104mq
Progressiva Precedente 25.00 m
Progressiva Successiva 9.45 m
Quota Progetto 870.55 m
Utente

SCALA LUNGHEZZE 1 : 100
SCALA ALTEZZE 1 : 100



Punti battuti Terreno

Quote Terreno

Distanze parziali Terreno

Distanze progressive Terreno

Quote Progetto

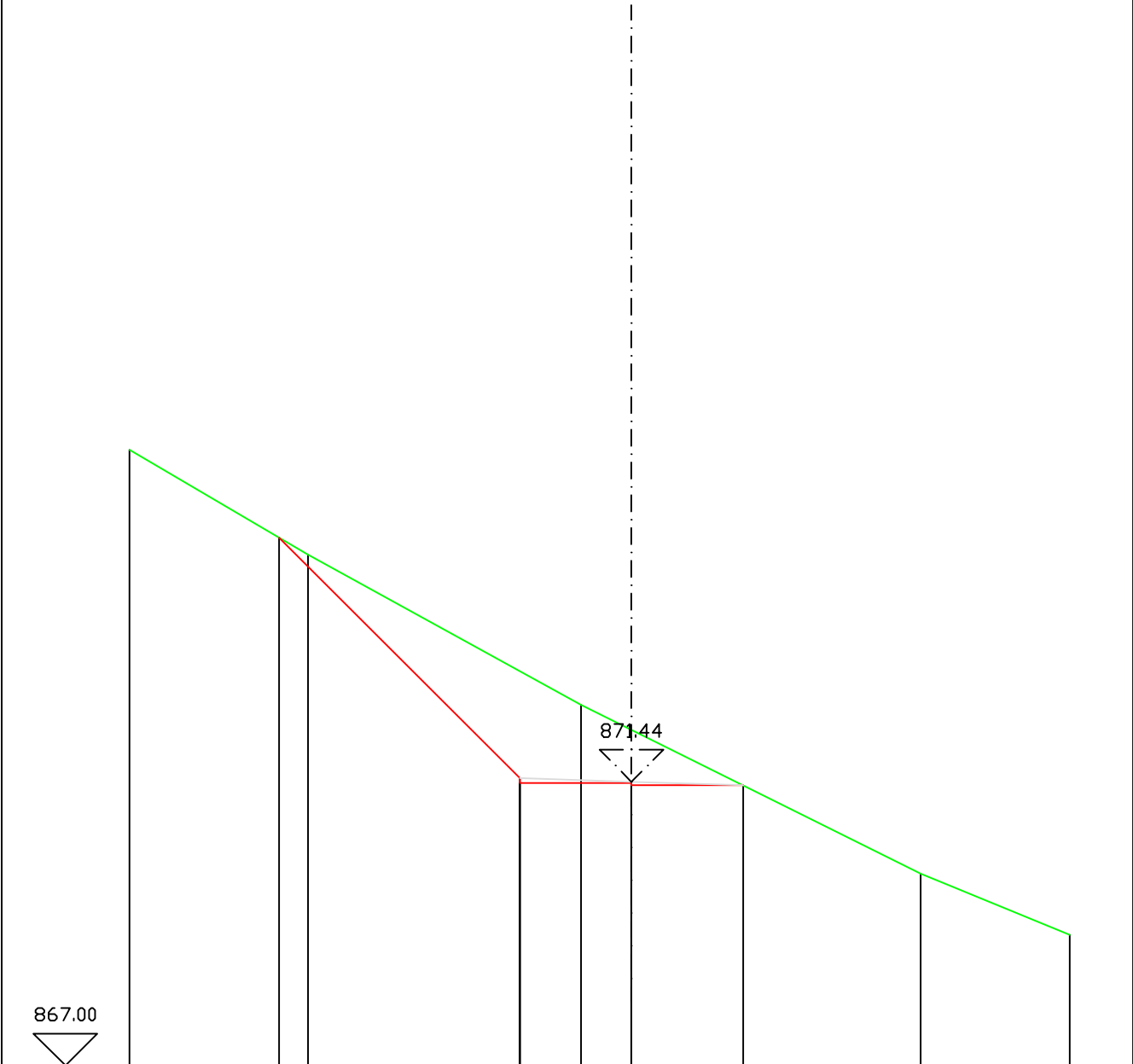
Distanze parziali Progetto

874.88	872.02	870.00	867.92
4.11	3.93	5.72	
-7.00	-2.89	1.04	6.76
	871.66	870.61	870.53
		870.50	868.84
	1.15	1.75	1.75
		1.95	

Sezione 71
Progressiva 1159.45 m
Sovrastruttura stradale
Base: 3.500 m

Area Sterro Progetto: 6.030 mq
Area Riporto Progetto: 0.000 mq
Progressiva Precedente 9.45 m
Progressiva Successiva 0.00 m
Quota Progetto 871.44 m
Utente

SCALA LUNGHEZZE 1 : 100
SCALA ALTEZZE 1 : 100



Punti battuti Terreno

Quote Terreno

Distanze parziali Terreno

Distanze progressive Terreno

Quote Progetto

Distanze parziali Progetto

867.00

876.64

875.00

872.64

870.00

869.04

-7.72

-4.93

-0.65

4.67

7.00

875.27

871.50

871.42

871.39

3.97

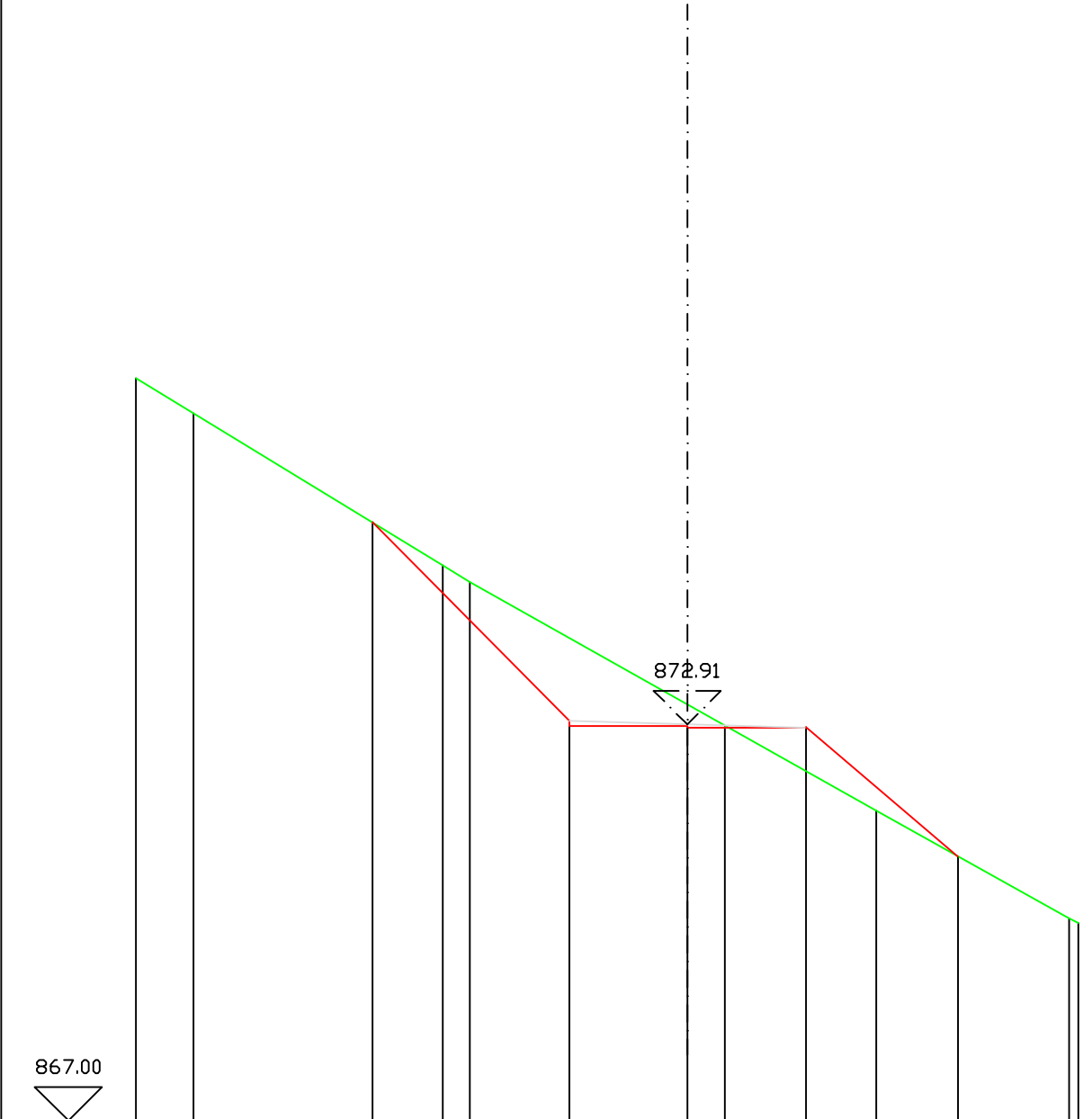
1.75

1.75

Sezione 73
Progressiva 1175.00 m
Sovrastruttura stradale
Base: 3.500 m

Area Sterro Progetto: 3.501mq
Area Riporto Progetto: 1.161 mq
Progressiva Precedente 15.55 m
Progressiva Successiva 9.24 m
Quota Progetto 872.91 m
Utente

SCALA LUNGHEZZE 1 : 100
SCALA ALTEZZE 1 : 100




Punti battuti Terreno	1	2	3	4	5	6
Quote Terreno	878.03	877.51	875.25	875.00	871.60	870.00
Distanze parziali Terreno	0.86	3.70	0.40	6.04	2.86	
Distanze progressive Terreno	-7.00	-6.14	-2.44	-2.04	4.00	6.86
Quote Progetto		877.88	872.96	872.89	872.85	870.92
Distanze parziali Progetto			0.97	1.75	1.75	2.26

Sezione 75
Progressiva 1184.24 m
Sovrastruttura stradale
Base: 3.500 m

Area Sterro Progetto: 1.818 mq
Area Riporto Progetto: 2.341 mq
Progressiva Precedente 0.00 m
Progressiva Successiva 15.76 m
Quota Progetto 873.78 m
Utente

SCALA LUNGHEZZE 1 : 100
SCALA ALTEZZE 1 : 100

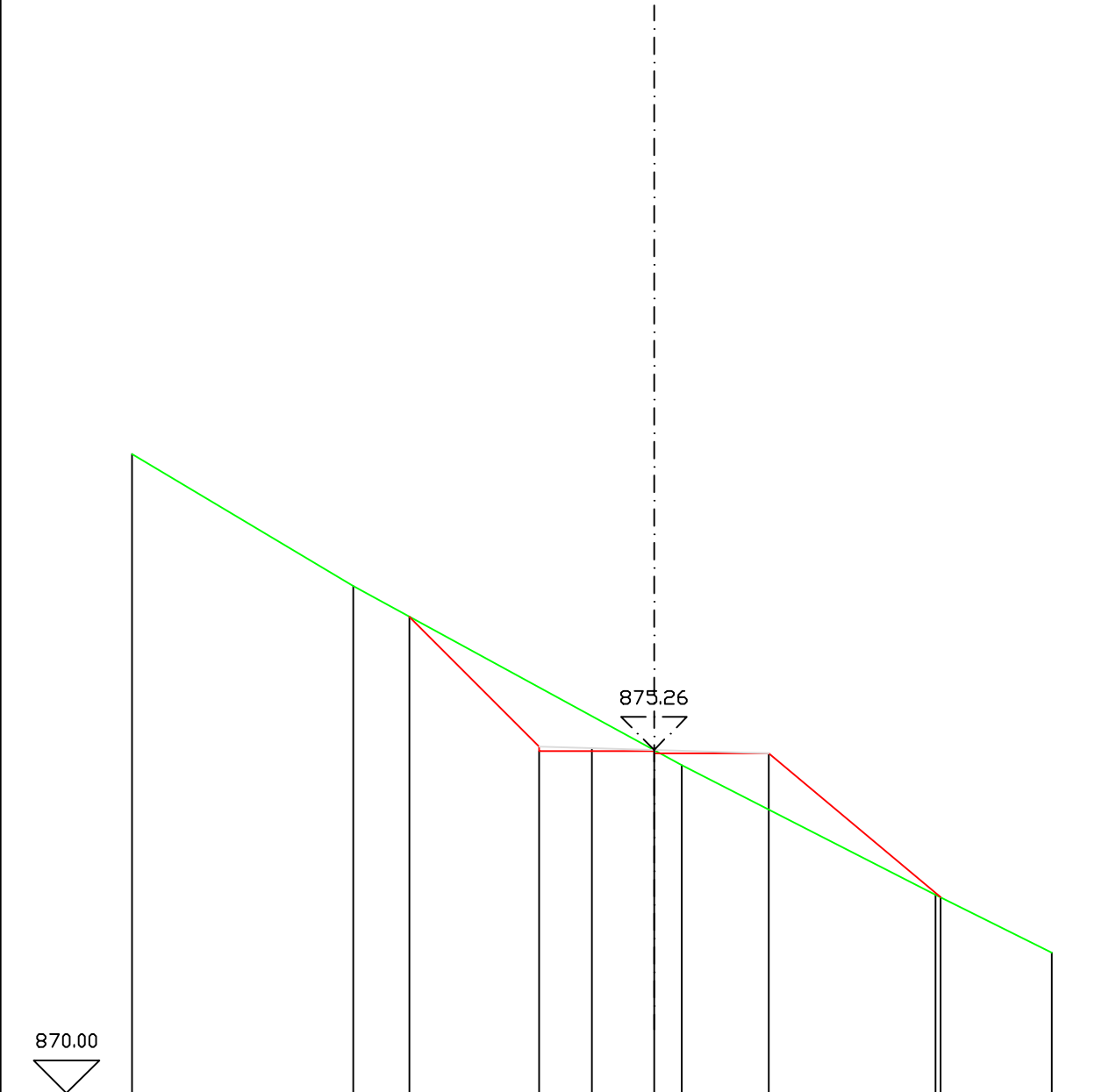


Punti battuti Terreno					
Quote Terreno	879.16	875.09	874.96	870.64	
Distanze parziali Terreno		6.65		7.87	
Distanze progressive Terreno	-7.75	-1.10	-0.87		7.00
Quote Progetto		875.99	873.83	873.76	873.72
Distanze parziali Progetto			2.19	1.75	1.75

Sezione 76
Progressiva 1200.00 m
Sovrastruttura stradale
Base: 3.500 m

Area Sterro Progetto: 1.811 mq
Area Riporto Progetto: 1.883 mq
Progressiva Precedente 15.76 m
Progressiva Successiva 29.45 m
Quota Progetto 875.26 m
Utente

SCALA LUNGHEZZE 1 : 100
SCALA ALTEZZE 1 : 100



Punti battuti Terreno

Quote Terreno

Distanze parziali Terreno

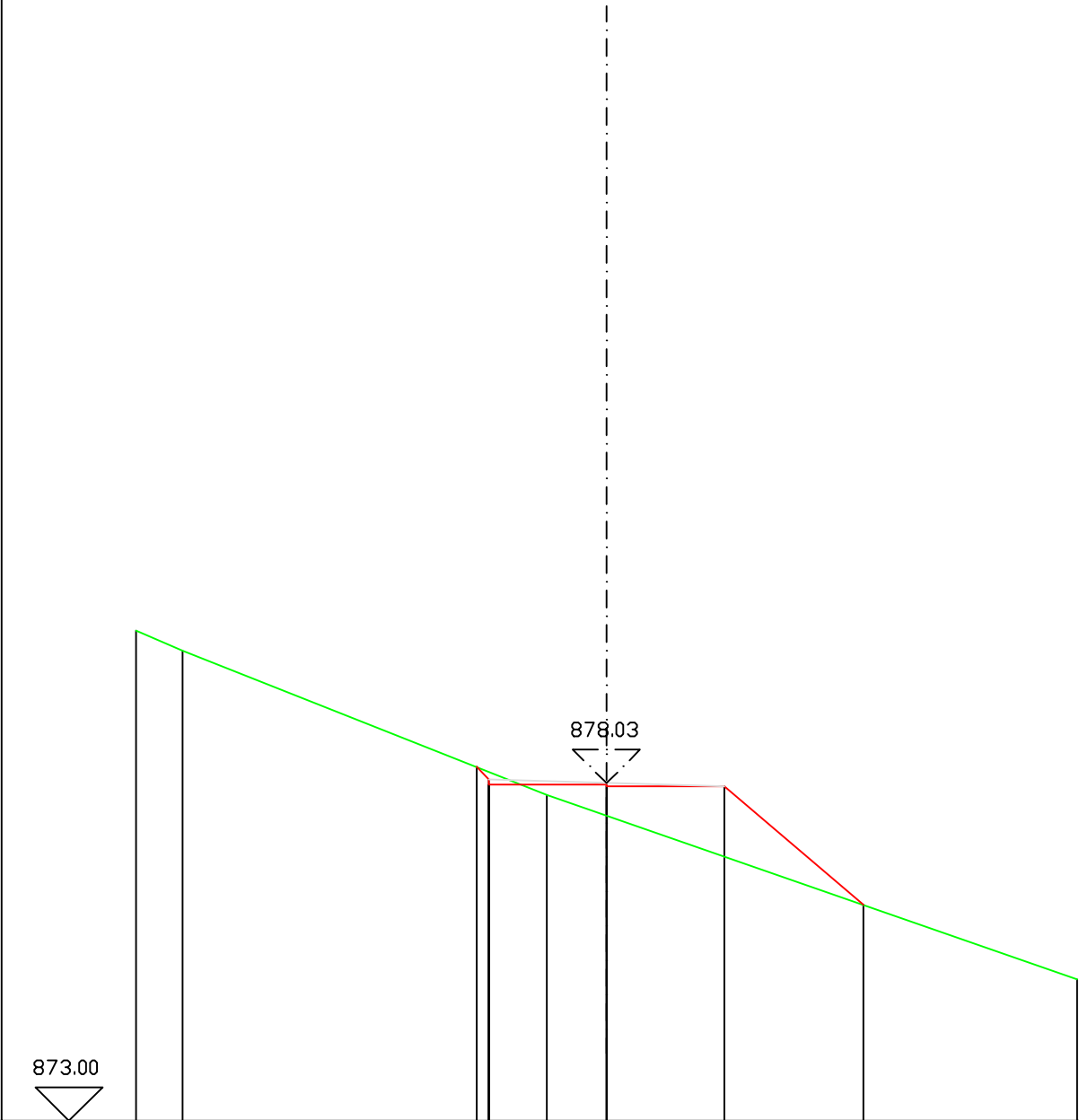
Distanze progressive Terreno

Quote Progetto

Distanze parziali Progetto

Sezione 77
Progressiva 1229.45 m
Sovrastruttura stradale
Base: 3.500 m
Rilevati
Rilevato: 2.675 mq
Scavi e Bonifiche
Sterro: 0.054 mq
Area Sterro Progetto: 0.054 mq
Area Riporto Progetto: 2.675 mq
Progressiva Precedente 29.45 m
Progressiva Successiva 0.00 m
Quota Progetto 878.03 m
Utente

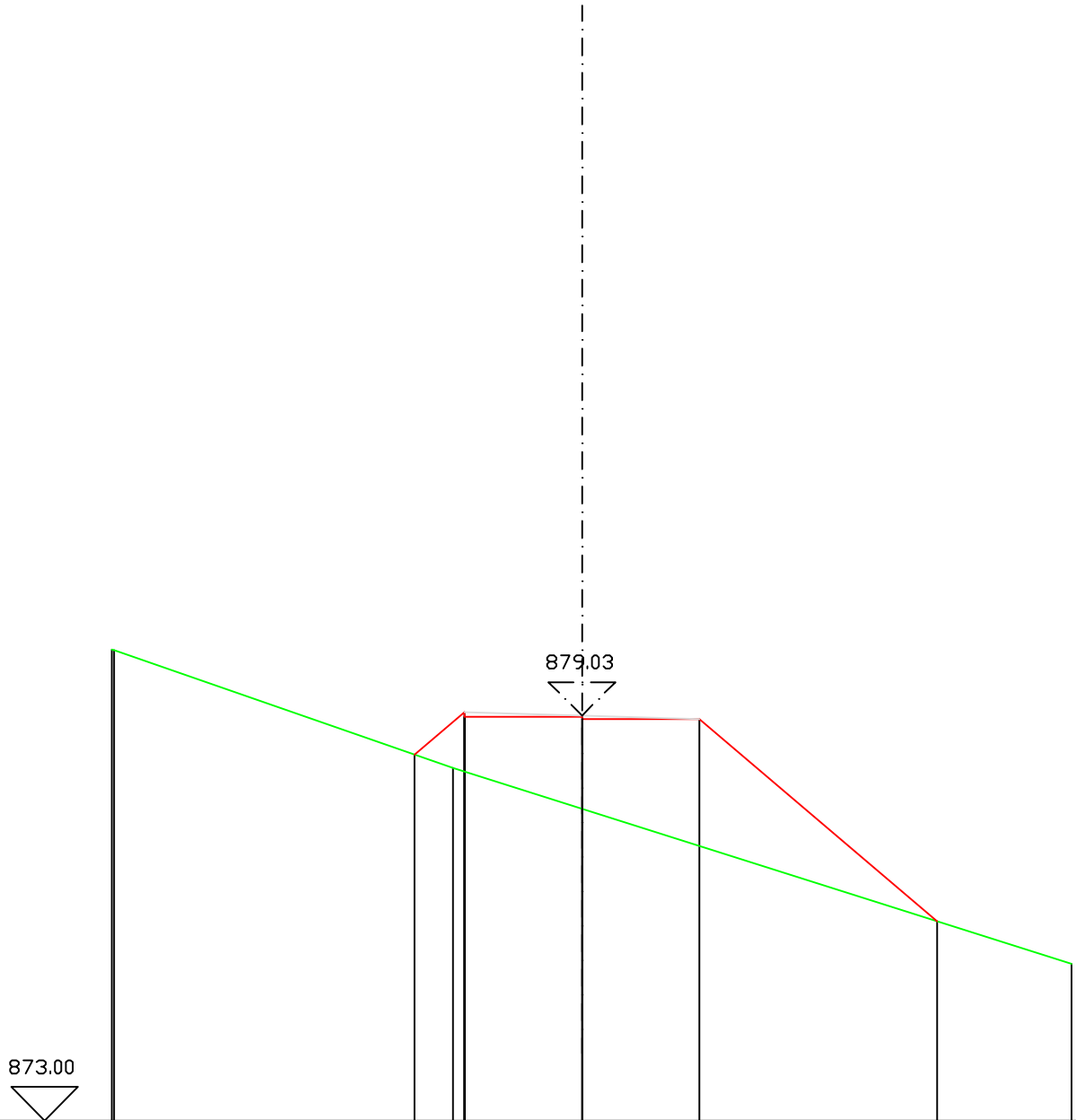
SCALA LUNGHEZZE 1 : 100
SCALA ALTEZZE 1 : 100



Punti battuti Terreno	1	2	3	4	5
Quote Terreno	880.30	880.00	877.85		875.11
Distanze parziali Terreno	0.69	5.42		7.89	
Distanze progressive Terreno	-7.00	-6.31	-0.89		7.00
Quote Progetto			878.27 878.01	878.01	877.98 876.22
Distanze parziali Progetto			1.75	1.75	2.07

Sezione 82
Progressiva 1240.06 m
Sovrastruttura stradale
Base: 3.500 m
Rilevati
Rilevato: 8.381 mq
Area Sterro Progetto: 0.000 mq
Area Riporto Progetto: 8.381 mq
Progressiva Precedente 0.00 m
Progressiva Successiva 8.07 m
Quota Progetto 879.03 m
Utente

SCALA LUNGHEZZE 1 : 100
SCALA ALTEZZE 1 : 100



Punti battuti Terreno

Quote Terreno

Distanze parziali Terreno

Distanze progressive Terreno

Quote Progetto

Distanze parziali Progetto

0.74	1.75	1.75	3.54	
------	------	------	------	--

Sezione 83
Progressiva 1248.13 m
Sovrastruttura stradale
Base: 4.500 m
Rilevati
Rilevato: 14.814 mq
Area Sterro Progetto: 0.000 mq
Area Riporto Progetto: 14.814 mq
Progressiva Precedente 8.07 m
Progressiva Successiva 0.00 m
Quota Progetto 879.40 m
Utente

SCALA LUNGHEZZE 1 : 100
SCALA ALTEZZE 1 : 100

Punti battuti Terreno

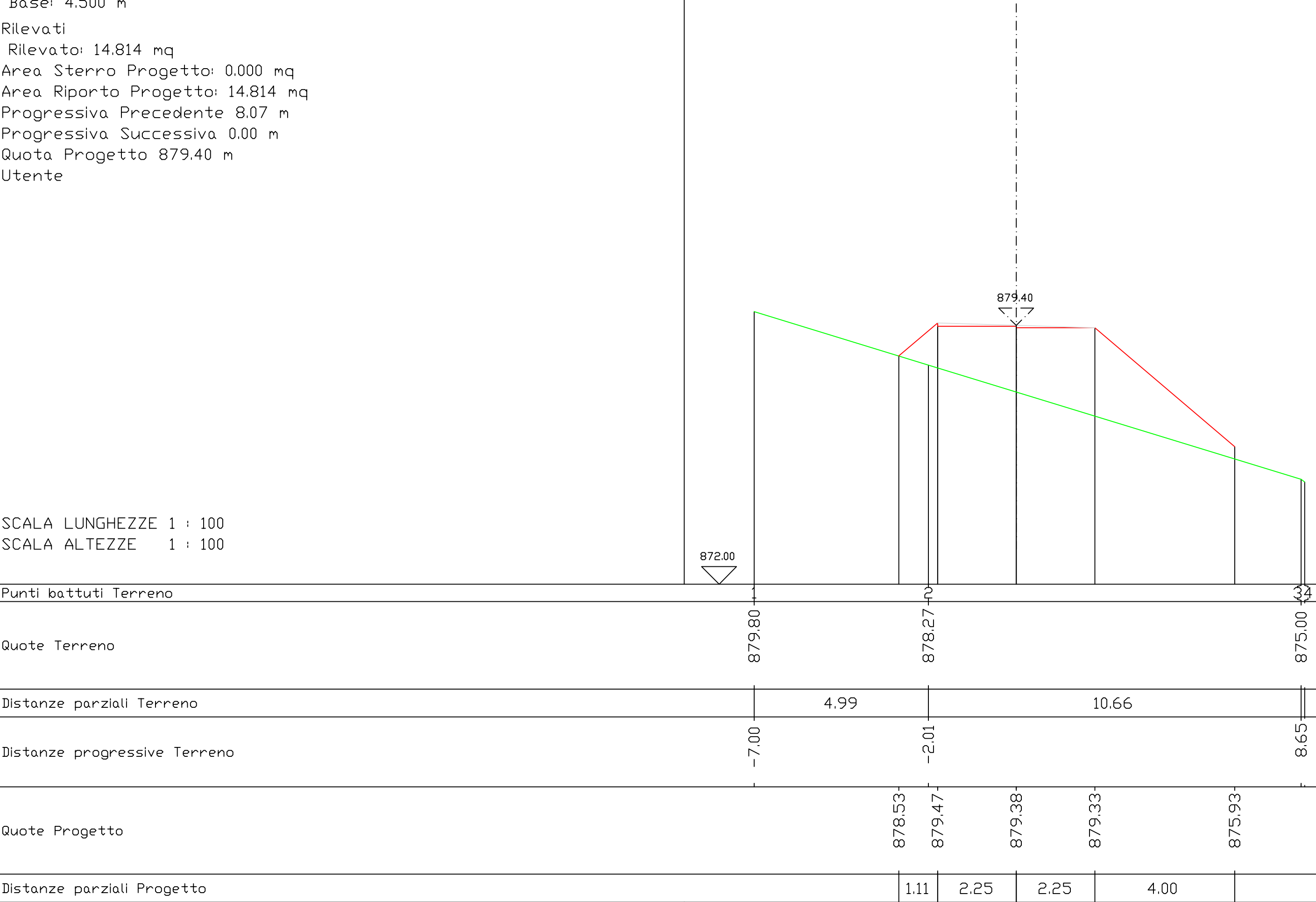
Quote Terreno

Distanze parziali Terreno

Distanze progressive Terreno

Quote Progetto

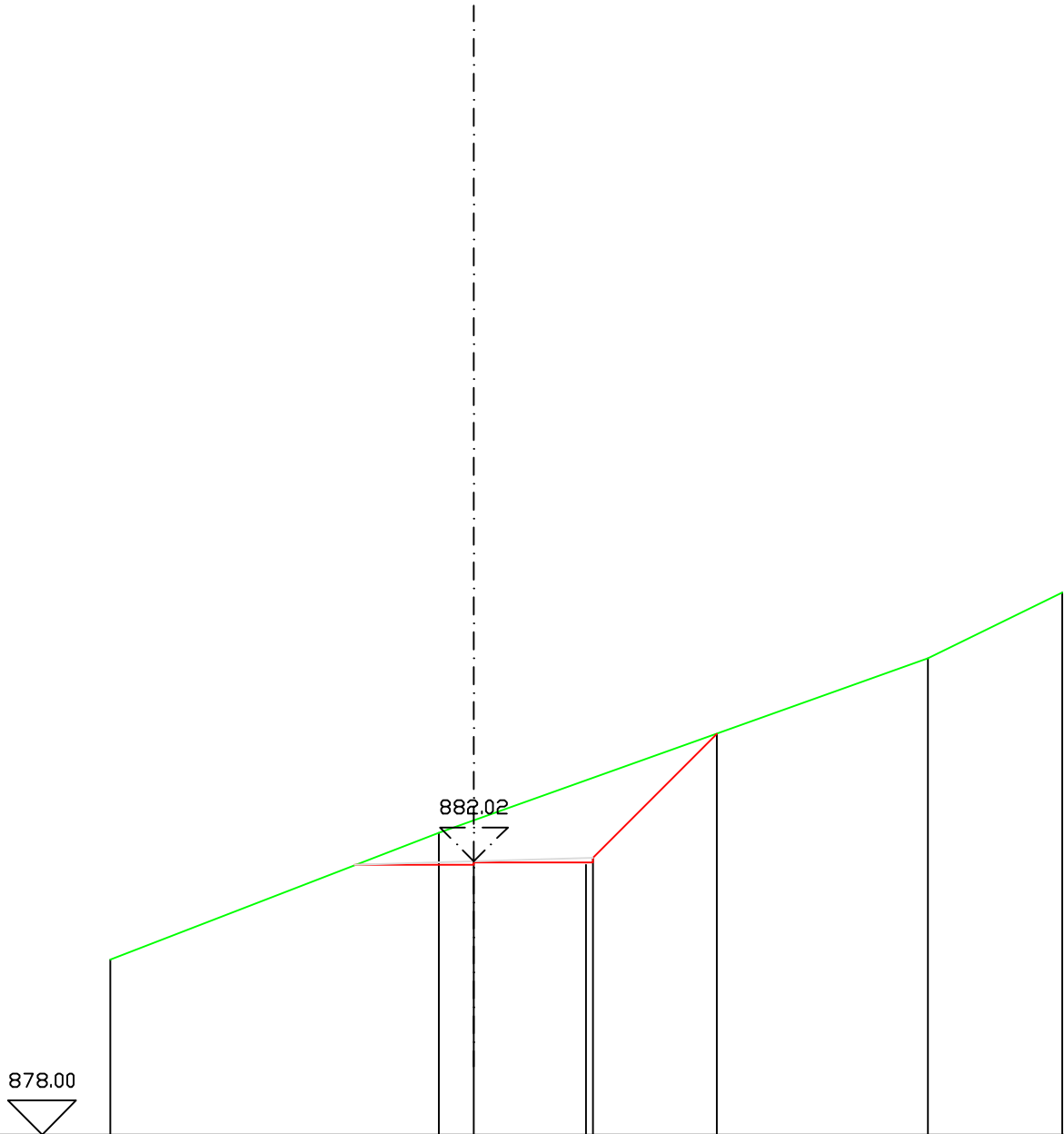
Distanze parziali Progetto



Sezione 85
Progressiva 1275.00 m
Sovrastruttura stradale
Base: 3.500 m

Area Sterro Progetto:3.090 mq
Area Riporto Progetto: 0.000 mq
Progressiva Precedente 26.87 m
Progressiva Successiva 9.16 m
Quota Progetto 882.02 m
Utente

SCALA LUNGHEZZE 1 : 100
SCALA ALTEZZE 1 : 100

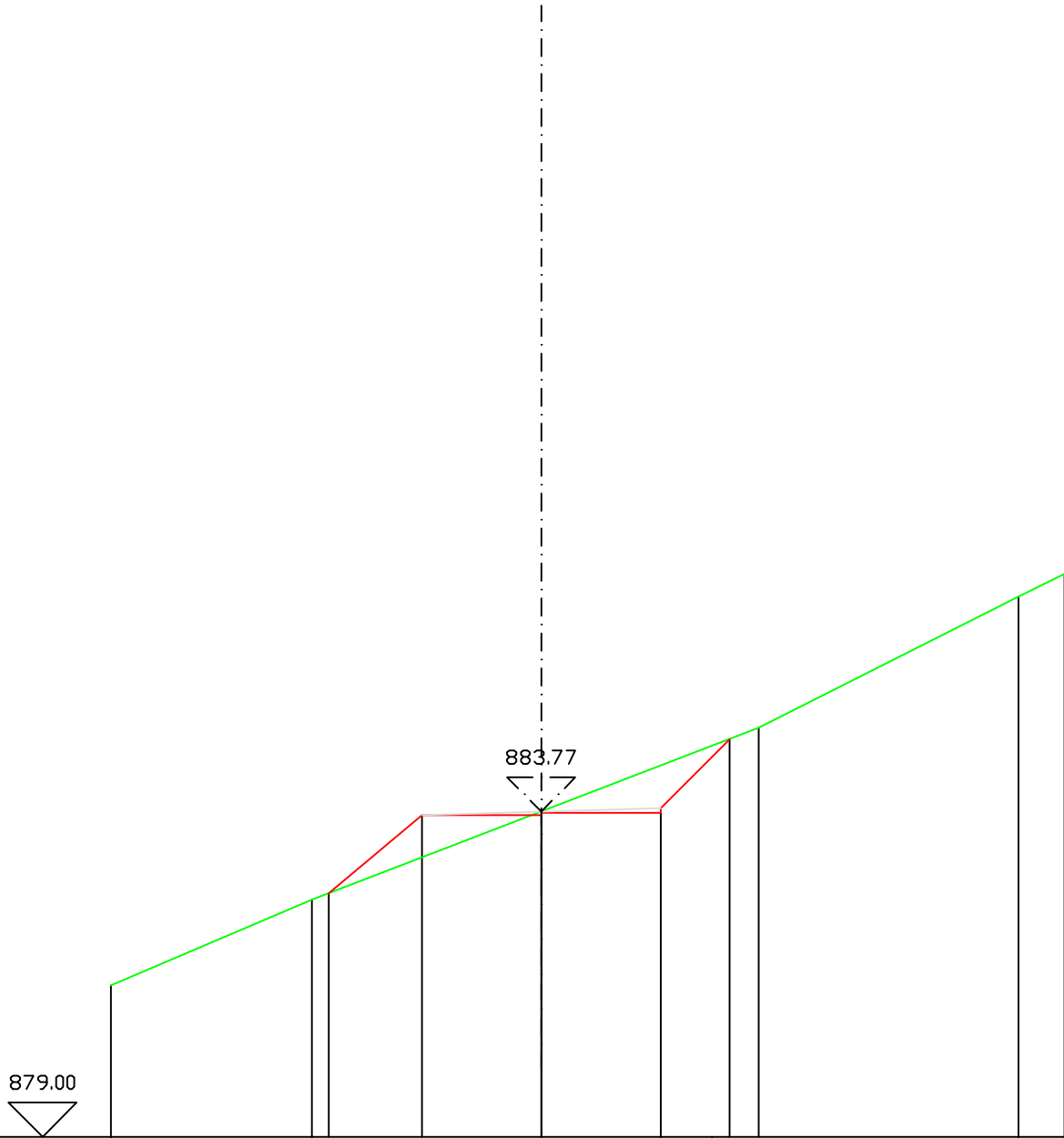


Punti battuti Terreno						
Quote Terreno	880.57	882.43			885.00	885.97
Distanze parziali Terreno		4.83		7.20	1.97	
Distanze progressive Terreno	-7.00	-2.17			5.03	7.00
Quote Progetto		881.97	881.97	882.00	883.89	
Distanze parziali Progetto			1.75	1.75	1.82	

Sezione 87
Progressiva 1284.16 m
Sovrastruttura stradale
Base: 3.500 m

Area Sterro Progetto: 0.899 mq
Area Riporto Progetto: 0.982 mq
Progressiva Precedente 0.00 m
Progressiva Successiva 15.84 m
Quota Progetto 883.77 m
Utente

SCALA LUNGHEZZE 1 : 100
SCALA ALTEZZE 1 : 100



Punti battuti Terreno

Quote Terreno

Distanze parziali Terreno

Distanze progressive Terreno

Quote Progetto

Distanze parziali Progetto

879.00

881.22

882.48

883.72

883.77

883.75

884.85

885.00

886.93

887.26

-7.00

2.95

-4.05

6.56

2.51

3.81

6.32

7.00

882.57

883.72

883.72

883.75

884.85

1.36

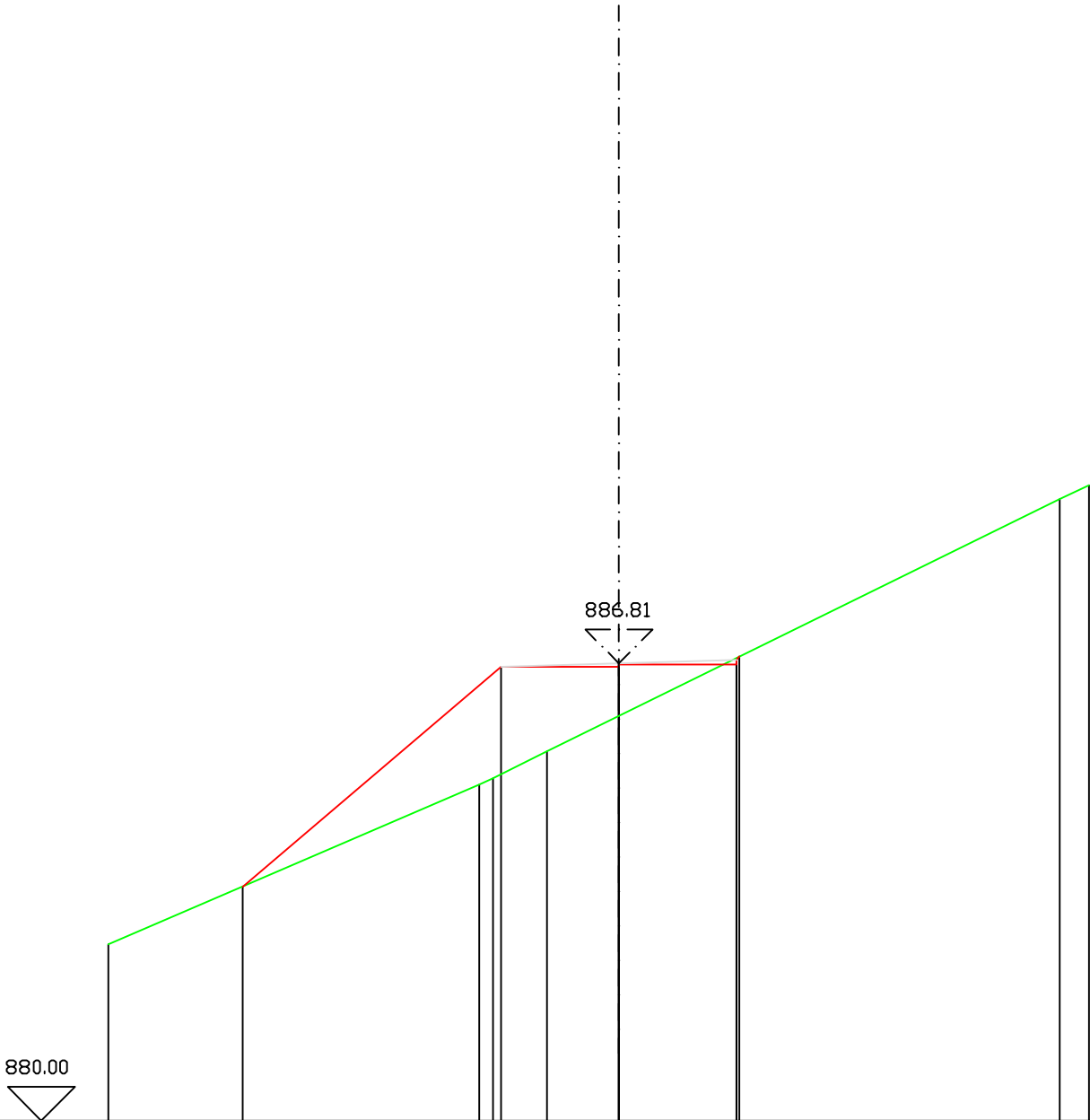
1.75

1.75

1.00

Sezione 88
Progressiva 1300.00 m
Sovrastruttura stradale
Base: 3.500 m
Rilevati
Rilevato: 5.738 mq
Scavi e Bonifiche
Sterro: 0.010 mq
Area Sterro Progetto: 0.010 mq
Area Riporto Progetto: 5.738 mq
Progressiva Precedente 15.84 m
Progressiva Successiva 25.00 m
Quota Progetto 886.81 m
Utente

SCALA LUNGHEZZE 1 : 100
SCALA ALTEZZE 1 : 100



Punti battuti Terreno

Quote Terreno

Distanze parziali Terreno

Distanze progressive Terreno

Quote Progetto

Distanze parziali Progetto

880.00

882.62

885.00
885.10

885.50

889.25
889.46

5.52

0.81

7.64

0.43

-7.60

-2.08
-1.88

-1.07

6.57
7.00

883.48

886.76

886.76

886.79

3.85

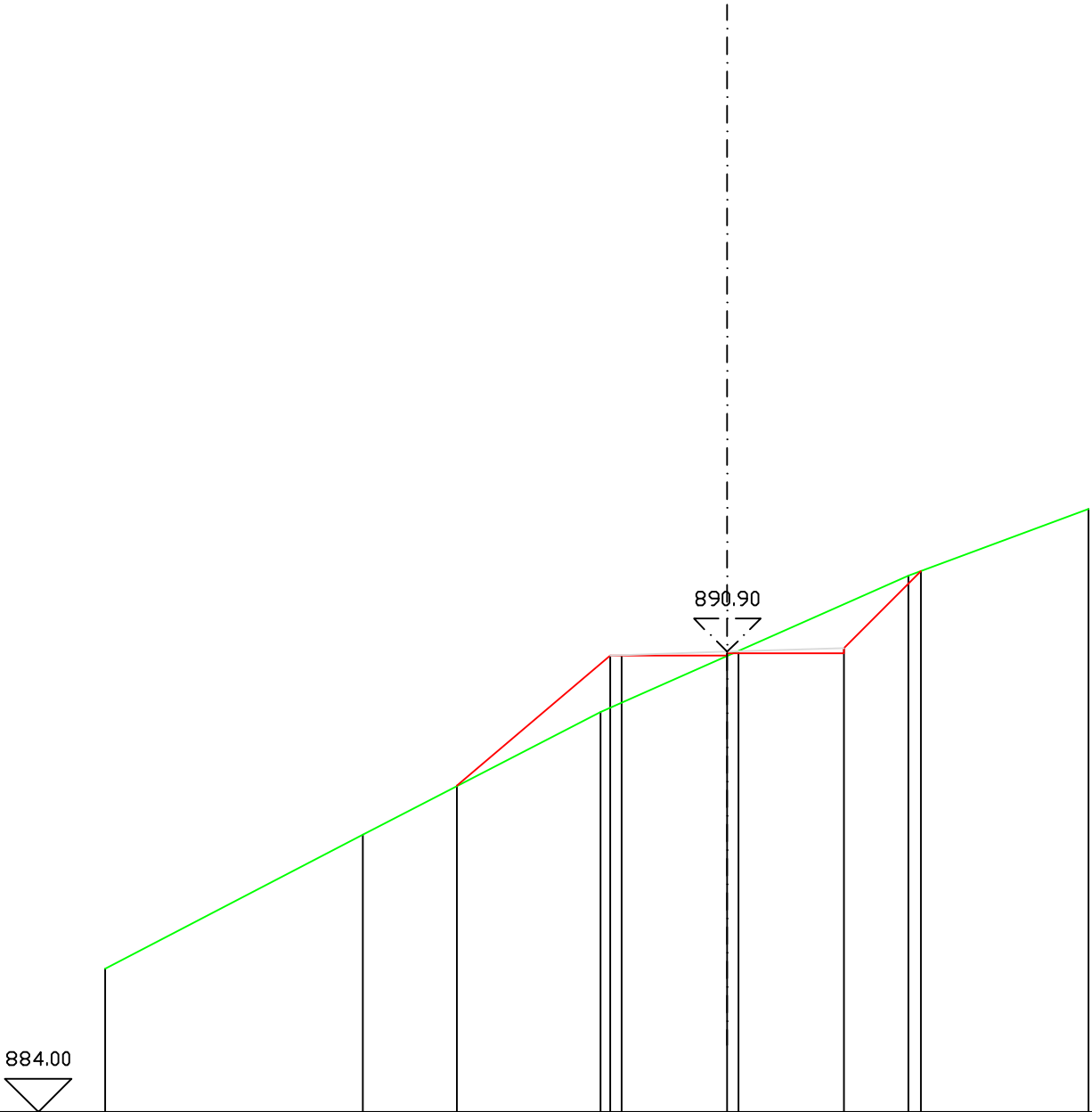
1.75

1.75

Sezione 89
Progressiva 1325.00 m
Sovrastruttura stradale
Base: 3.500 m

Area Sterro Progetto: 0.994 mq
Area Riporto Progetto: 1.722 mq
Progressiva Precedente 25.00 m
Progressiva Successiva 25.00 m
Quota Progetto 890.90 m
Utente

SCALA LUNGHEZZE 1 : 100
SCALA ALTEZZE 1 : 100



Punti battuti Terreno

Quote Terreno

Distanze parziali Terreno

Distanze progressive Terreno

Quote Progetto

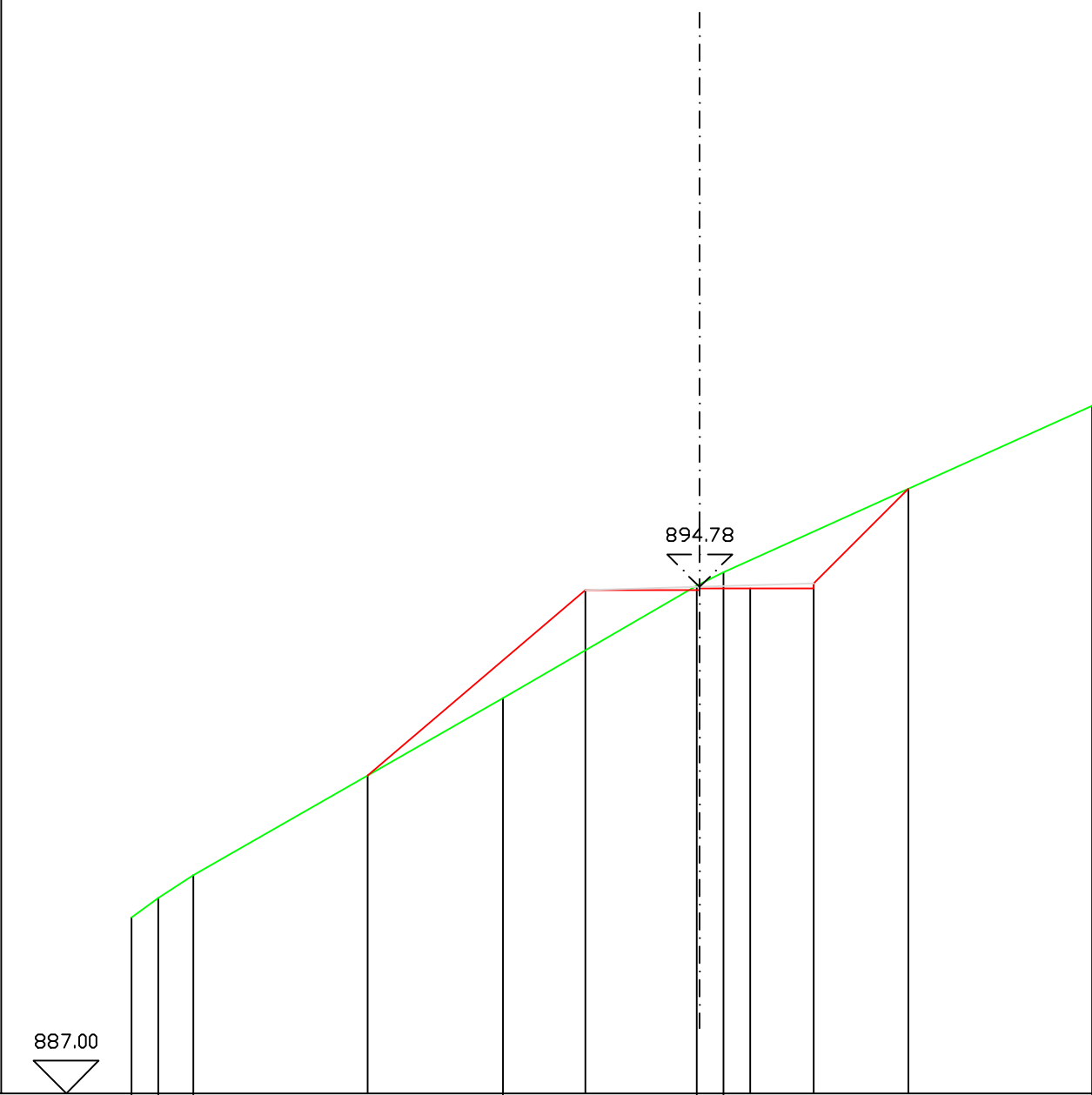
Distanze parziali Progetto

886.15	888.16	890.00	892.04	893.04
3.87	3.56	4.62	2.70	
-7.75	-3.88	-0.32	4.30	7.00
	888.88	890.85	890.85	890.88
				892.10
		2.30	1.75	1.75
			1.15	

Sezione 90
Progressiva 1350.00 m
Sovrastruttura stradale
Base: 3.500 m

Area Sterno Progetto: 1.233 mq
Area Riporto Progetto: 2.486 mq
Progressiva Precedente 25.00 m
Progressiva Successiva 9.45 m
Quota Progetto 894.78 m
Utente

SCALA LUNGHEZZE 1 : 100
SCALA ALTEZZE 1 : 100

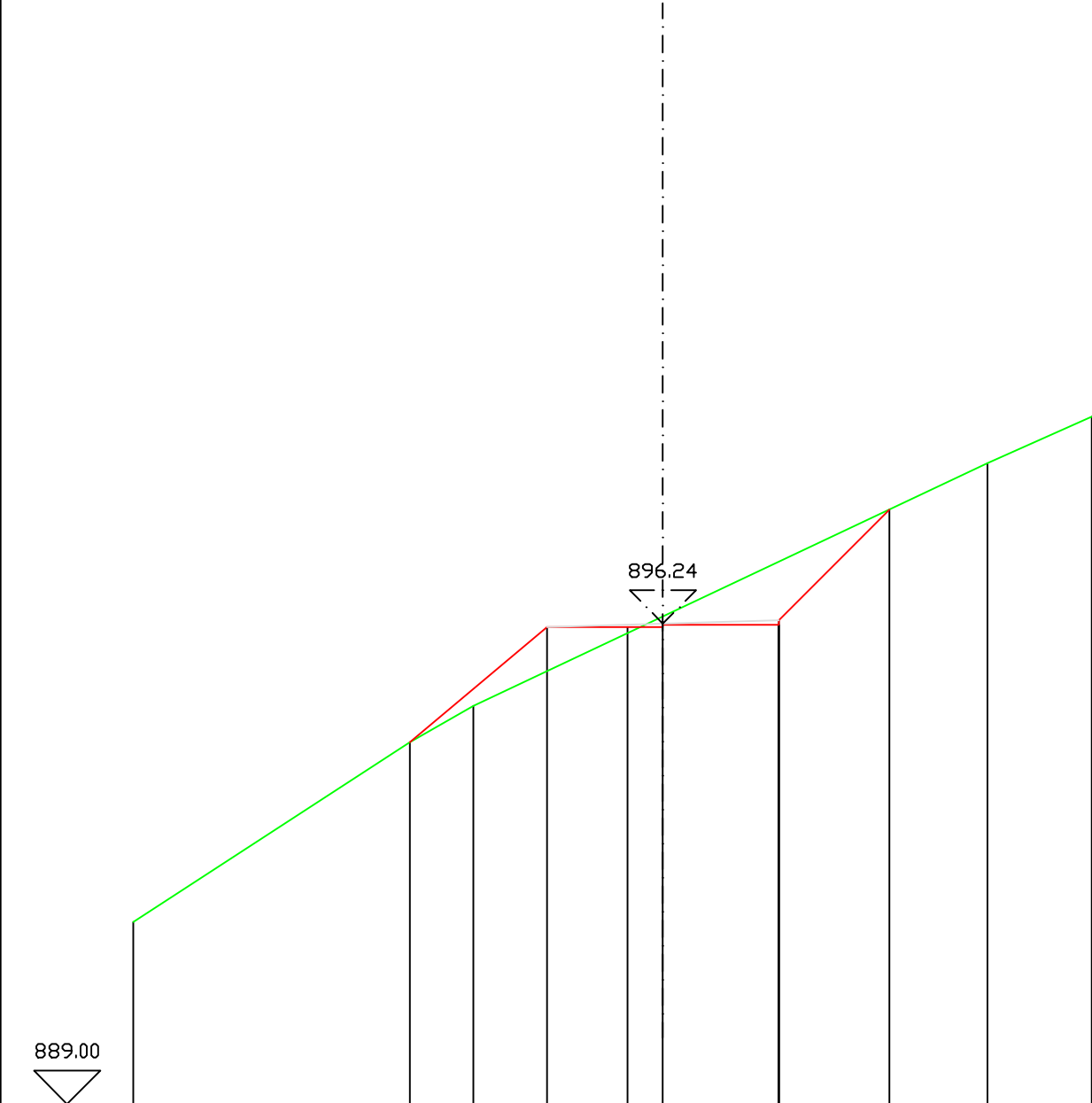


Punti battuti Terreno										
Quote Terreno	889.70	890.00	890.35		893.07		894.79	895.00		897.56
Distanze parziali Terreno		0.42	0.54		4.75		2.97	0.41		5.66
Distanze progressive Terreno	-7.75	-7.33	-6.79		-2.04		0.93	1.34		7.00
Quote Progetto					891.88		894.72	894.72	894.76	896.28
Distanze parziali Progetto						3.34	1.75	1.75	1.45	

Sezione 91
Progressiva 1359.45 m
Sovrastruttura stradale
Base: 3.500 m

Area Sterro Progetto1.647 mq
Area Riporto Progetto: 1.266 mq
Progressiva Precedente 9.45 m
Progressiva Successiva 0.00 m
Quota Progetto 896.24 m
Utente

SCALA LUNGHEZZE 1 : 100
SCALA ALTEZZE 1 : 100



Punti battuti Terreno

Quote Terreno

Distanze parziali Terreno

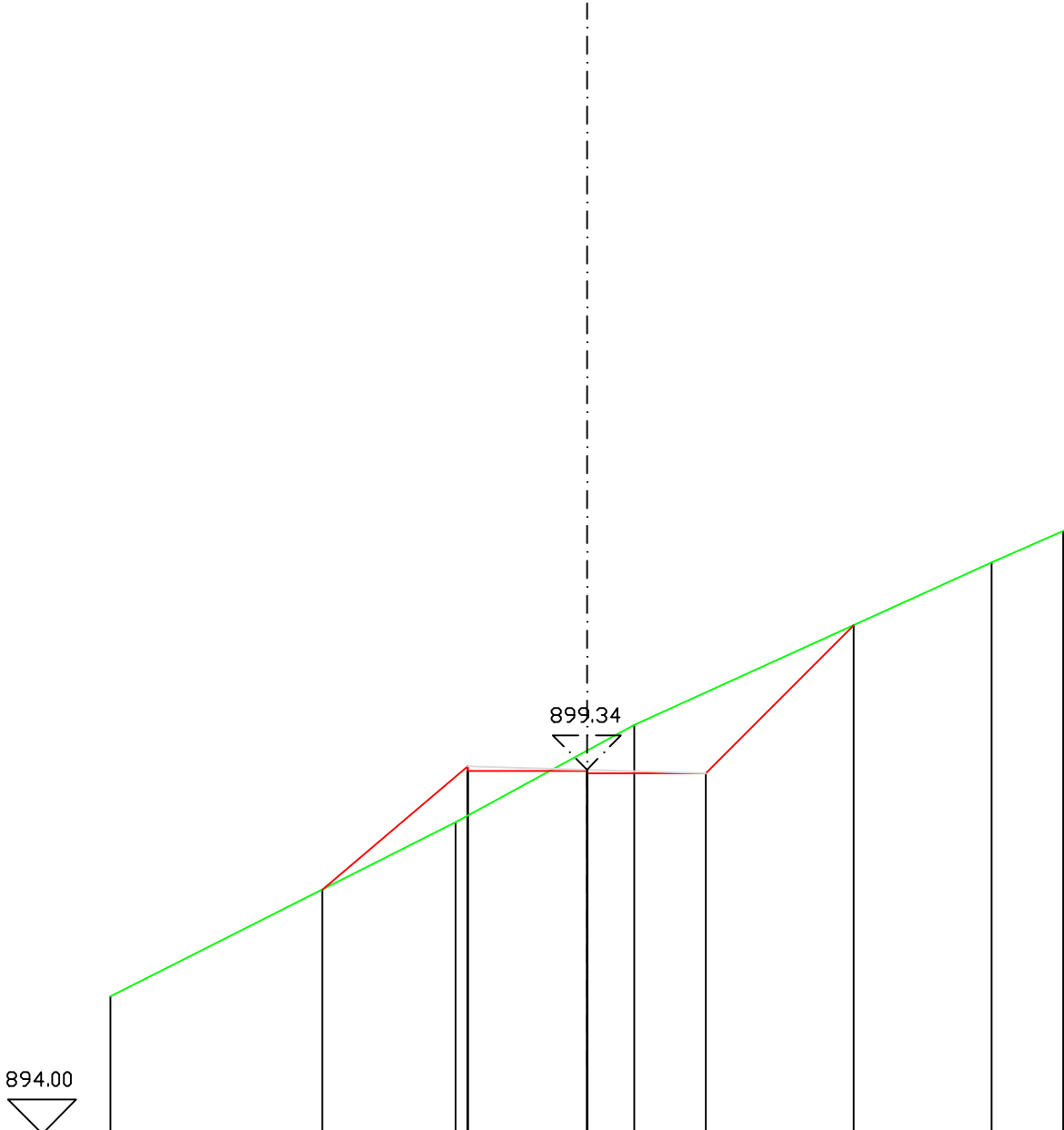
Distanze progressive Terreno

Quote Progetto

Distanze parziali Progetto

Sezione 94
Progressiva 1379.45 m
Sovrastruttura stradale
Base: 3.500 m
Rilevati
Rilevato: 1.191 mq
Scavi e Bonifiche
Sterro: 2.725 mq
Area Sterno Progetto: 2.725 mq
Area Riporto Progetto: 1.191 mq
Progressiva Precedente 0.00 m
Progressiva Successiva 20.55 m
Quota Progetto 899.34 m
Utente

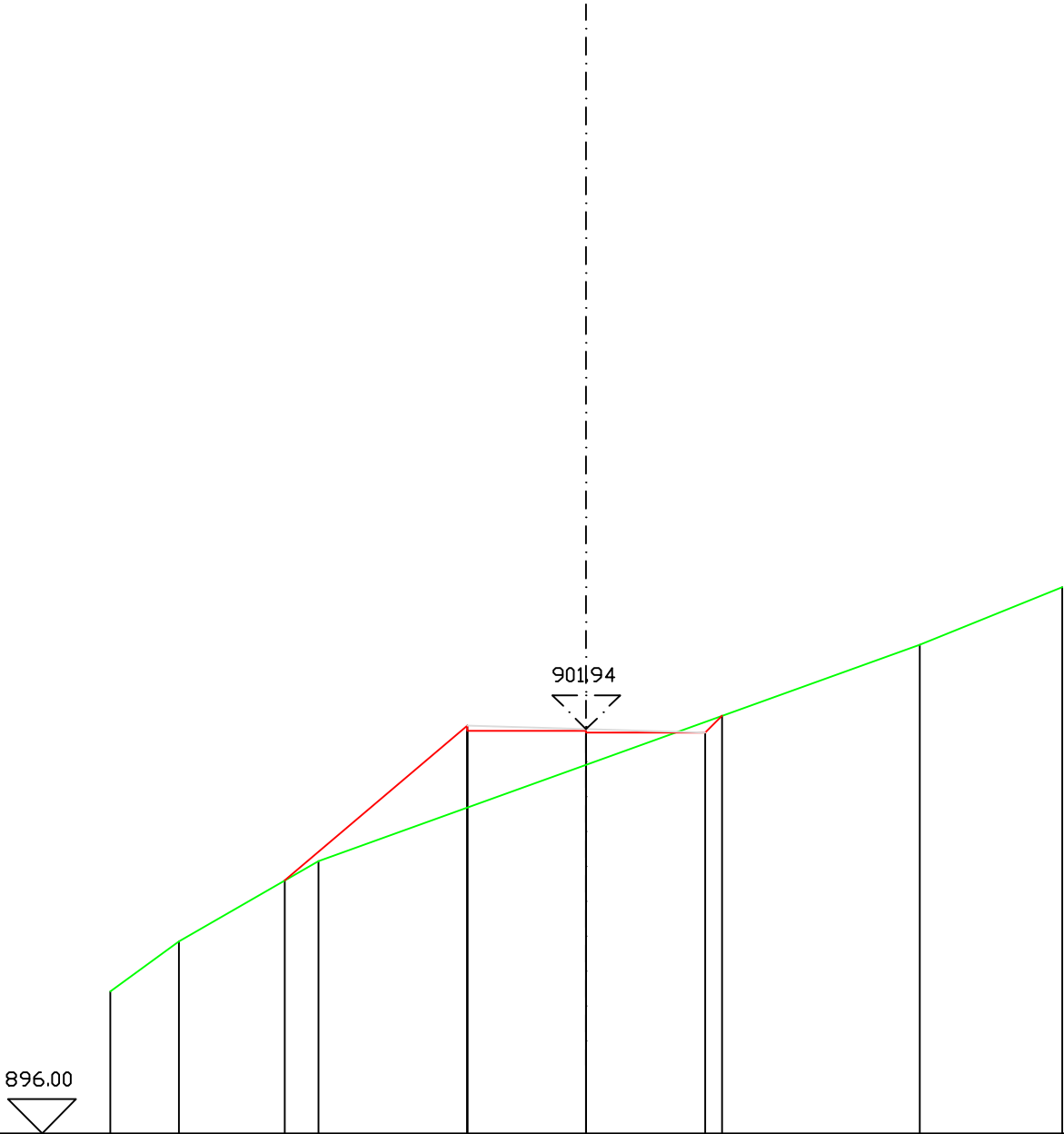
SCALA LUNGHEZZE 1 : 100
SCALA ALTEZZE 1 : 100



Punti battuti Terreno								
Quote Terreno	896.01		898.57	900.00			902.38	902.85
Distanze parziali Terreno		5.07		2.63		5.24		1.06
Distanze progressive Terreno	-7.00		-1.93	0.70			5.94	7.00
Quote Progetto		897.58	899.40	899.32	899.29	901.47		
Distanze parziali Progetto			2.14	1.75	1.75	2.17		

Sezione 95
Progressiva 1400.00 m
Sovrastruttura stradale
Base: 3.500 m
Rilevati
Rilevato: 3.245 mq
Scavi e Bonifiche
Sterro: 0.055 mq
Area Sterro Progetto: 0.055 mq
Area Riporto Progetto: 3.245 mq
Progressiva Precedente 20.55 m
Progressiva Successiva 19.45 m
Quota Progetto 901.94 m
Utente

SCALA LUNGHEZZE 1 : 100
SCALA ALTEZZE 1 : 100



Punti battuti Terreno

Quote Terreno

Distanze parziali Terreno

Distanze progressive Terreno

Quote Progetto

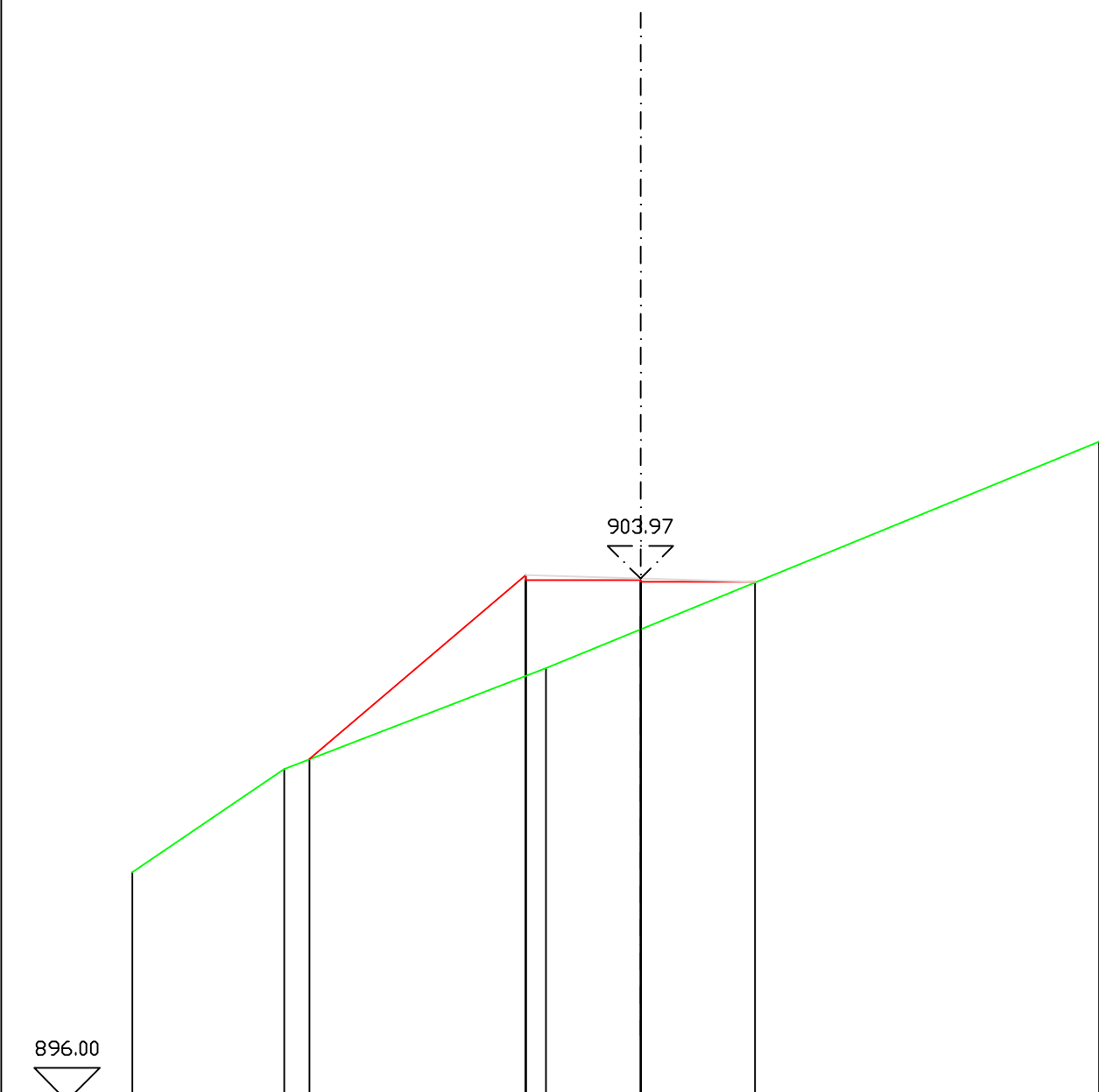
Distanze parziali Progetto

898.09	898.83	900.00			903.19	904.03
1.01	2.06		8.84		2.09	
-7.00	-5.99	-3.93			4.91	7.00
		899.72	901.99	901.92	901.89	902.14
			2.68	1.75	1.75	

Sezione 96
Progressiva 1419.45 m
Sovrastruttura stradale
Base: 3.500 m

Area Sterno Progetto: 0.000 mq
Area Riporto Progetto: 5.231 mq
Progressiva Precedente 19.45 m
Progressiva Successiva 0.00 m
Quota Progetto 903.97 m
Utente

SCALA LUNGHEZZE 1 : 100
SCALA ALTEZZE 1 : 100

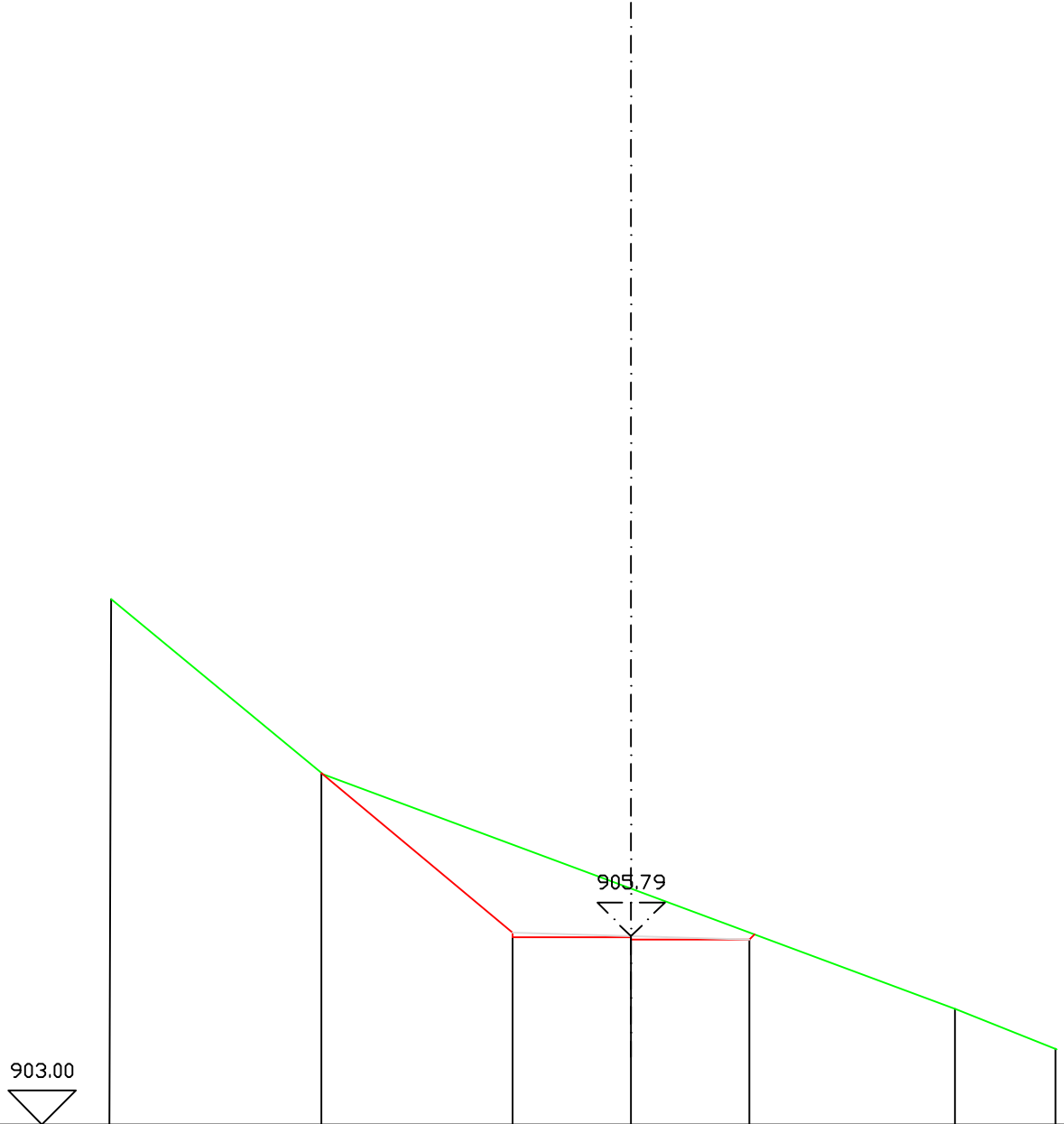


Punti battuti Terreno						
Quote Terreno	899.48	901.06	902.60			906.05
Distanze parziali Terreno		2.32	3.98		8.45	
Distanze progressive Terreno	-7.75	-5.43	-1.45			7.00
Quote Progetto		901.21	904.02	903.95	903.91	
Distanze parziali Progetto			3.30	1.75	1.75	

Sezione 99
Progressiva 1450.00 m
Sovrastruttura stradale
Base: 3.500 m

Area Sterro Progetto:4.569 mq
Area Riporto Progetto: 0.000 mq
Progressiva Precedente 25.00 m
Progressiva Successiva 9.45 m
Quota Progetto 905.79 m
Utente

SCALA LUNGHEZZE 1 : 100
SCALA ALTEZZE 1 : 100

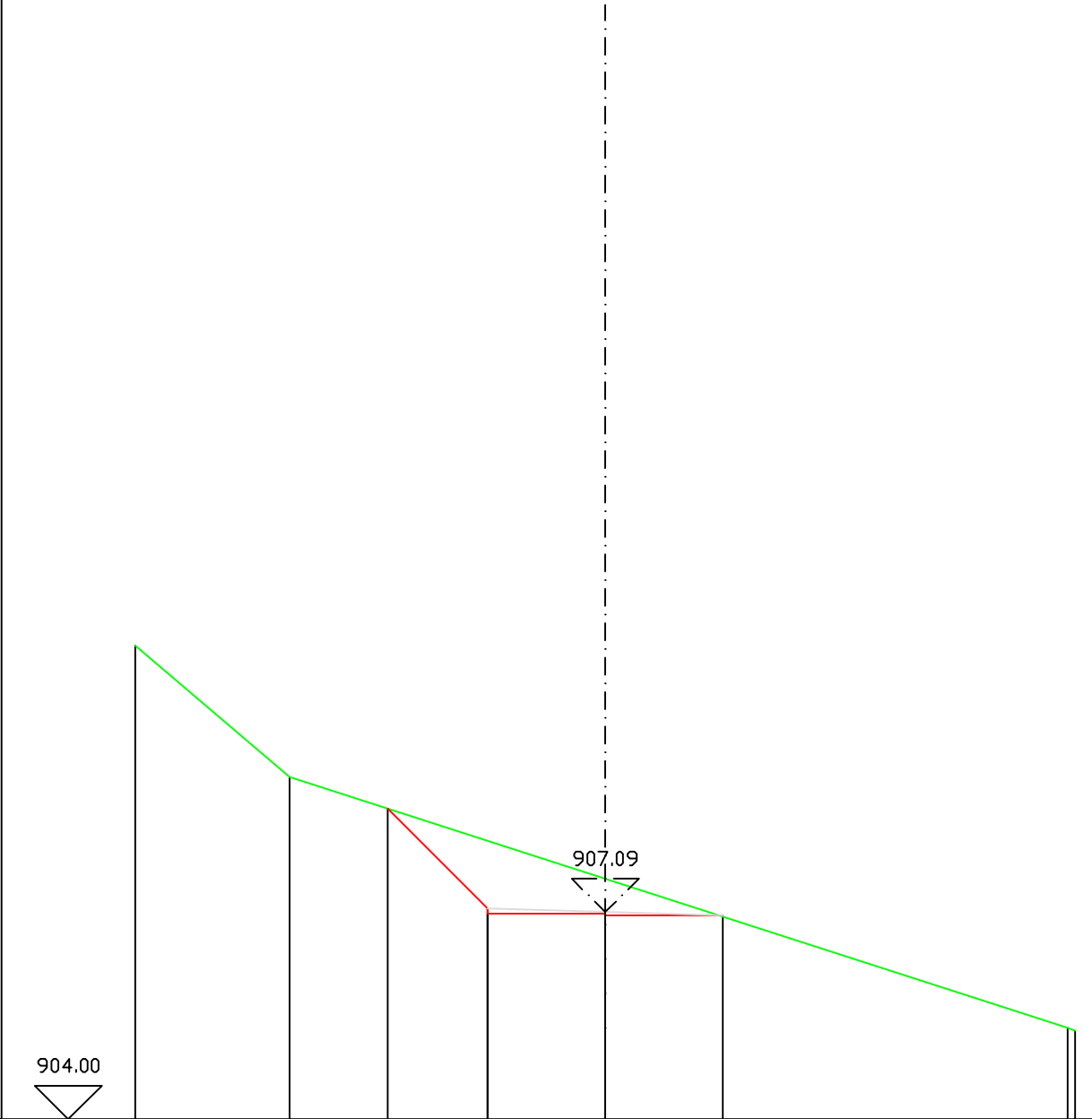


Punti battuti Terreno							
Quote Terreno	910.77	908.02				904.71	904.12
Distanze parziali Terreno		3.14		9.38		1.48	
Distanze progressive Terreno	-7.00	-3.86				5.52	7.00
Quote Progetto		908.02	905.84	905.77	905.73		
Distanze parziali Progetto			2.86	1.75	1.75		

Sezione 101
Progressiva 1459.45 m
Sovrastruttura stradale
Base: 3.500 m

Area Sterro Progetto: 2.681 mq
Area Riporto Progetto: 0.000 mq
Progressiva Precedente 0.00 m
Progressiva Successiva 15.55 m
Quota Progetto 907.09 m
Utente

SCALA LUNGHEZZE 1 : 100
SCALA ALTEZZE 1 : 100



Punti battuti Terreno

Quote Terreno

Distanze parziali Terreno

Distanze progressive Terreno

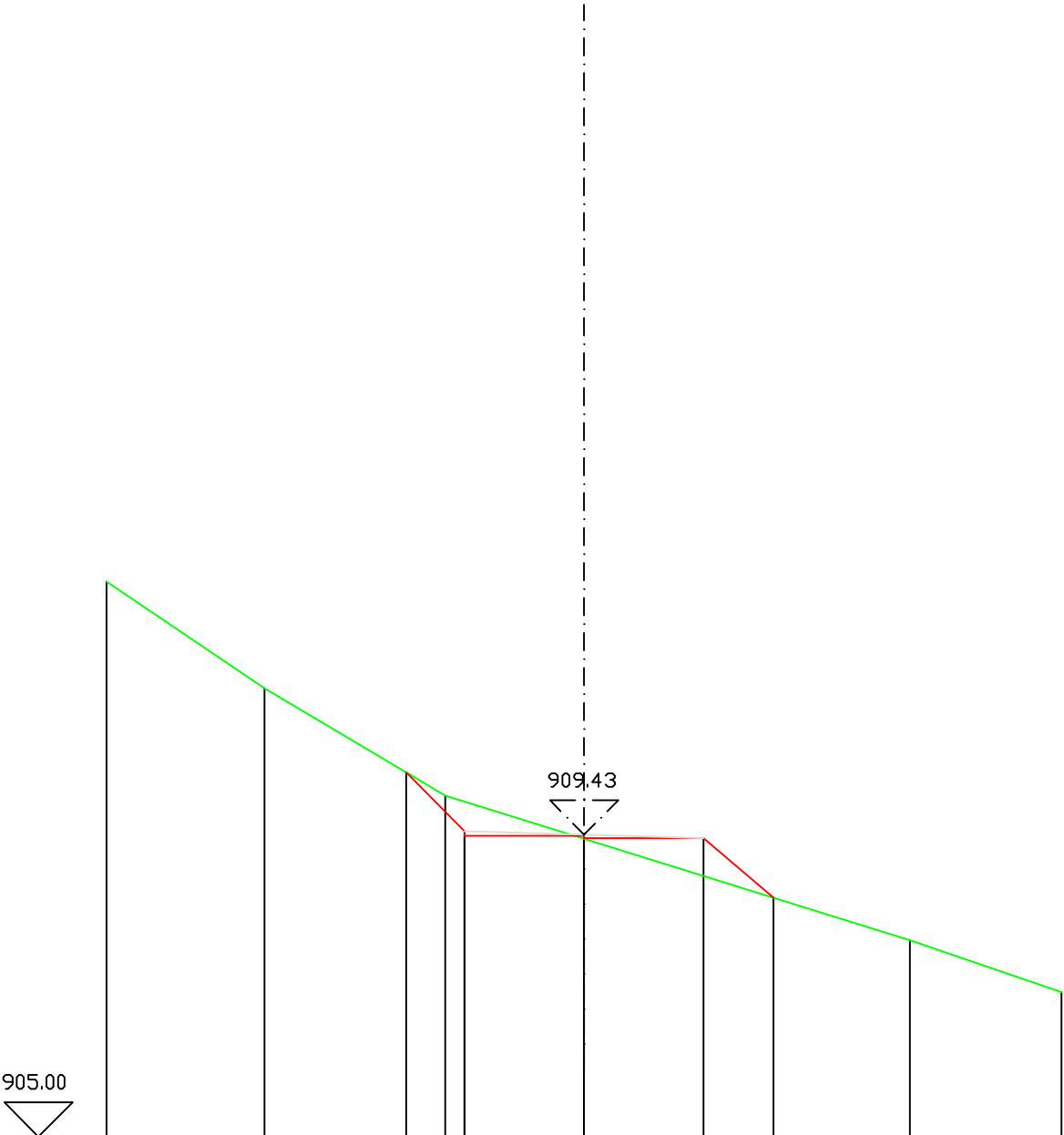
Quote Progetto

Distanze parziali Progetto

911.06	909.12	910.63	907.14	907.07	907.03	905.32
7.00	2.30	4.70	11.59	6.89		
		1.49	1.75	1.75		

Sezione 102
Progressiva 1475.00 m
Sovrastruttura stradale
Base: 3.500 m
Rilevati
Rilevato: 0.780 mq
Scavi e Bonifiche
Sterro: 0.568 mq
Area Sterro Progetto: 0.568 mq
Area Riporto Progetto: 0.780 mq
Progressiva Precedente 15.55 m
Progressiva Successiva 25.00 m
Quota Progetto 909.43 m
Utente

SCALA LUNGHEZZE 1 : 100
SCALA ALTEZZE 1 : 100



Punti battuti Terreno

Quote Terreno

Distanze parziali Terreno

Distanze progressive Terreno

Quote Progetto

Distanze parziali Progetto

905.00

913.14

911.58

910.00

909.43

907.88

907.12

2.31

2.65

6.82

2.22

-7.00

-4.69

-2.04

4.78

7.00

910.34

909.48

909.41

909.37

908.50

0.86

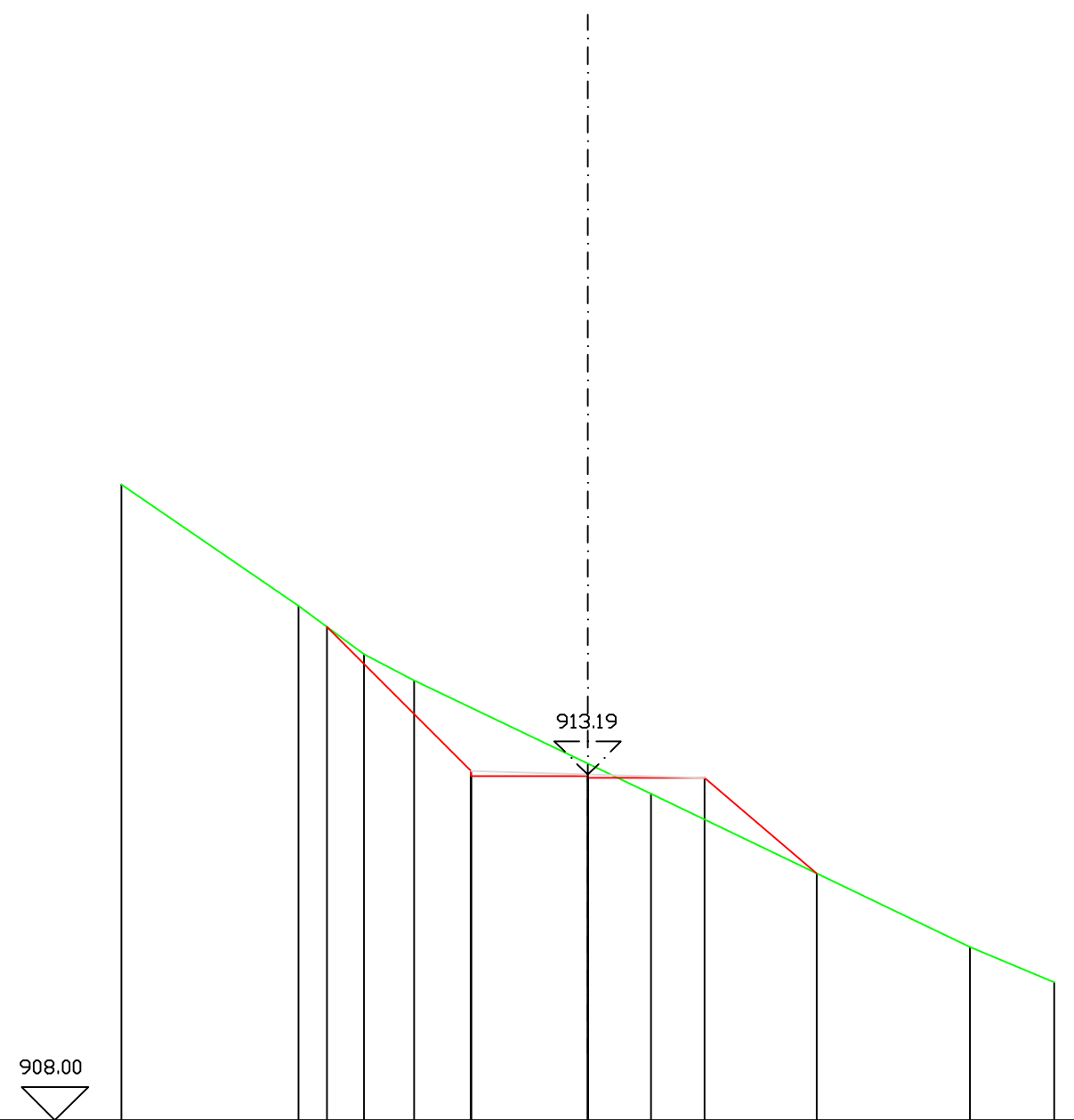
1.75

1.75

1.03

Sezione 103
Progressiva 1500.00 m
Sovrastruttura stradale
Base: 3.500 m
Rilevati
Rilevato: 0.923 mq
Scavi e Bonifiche
Sterro: 2.021 mq
Area Sterro Progetto: 2.021 mq
Area Riporto Progetto: 0.923 mq
Progressiva Precedente 25.00 m
Progressiva Successiva 29.45 m
Quota Progetto 913.19 m
Utente

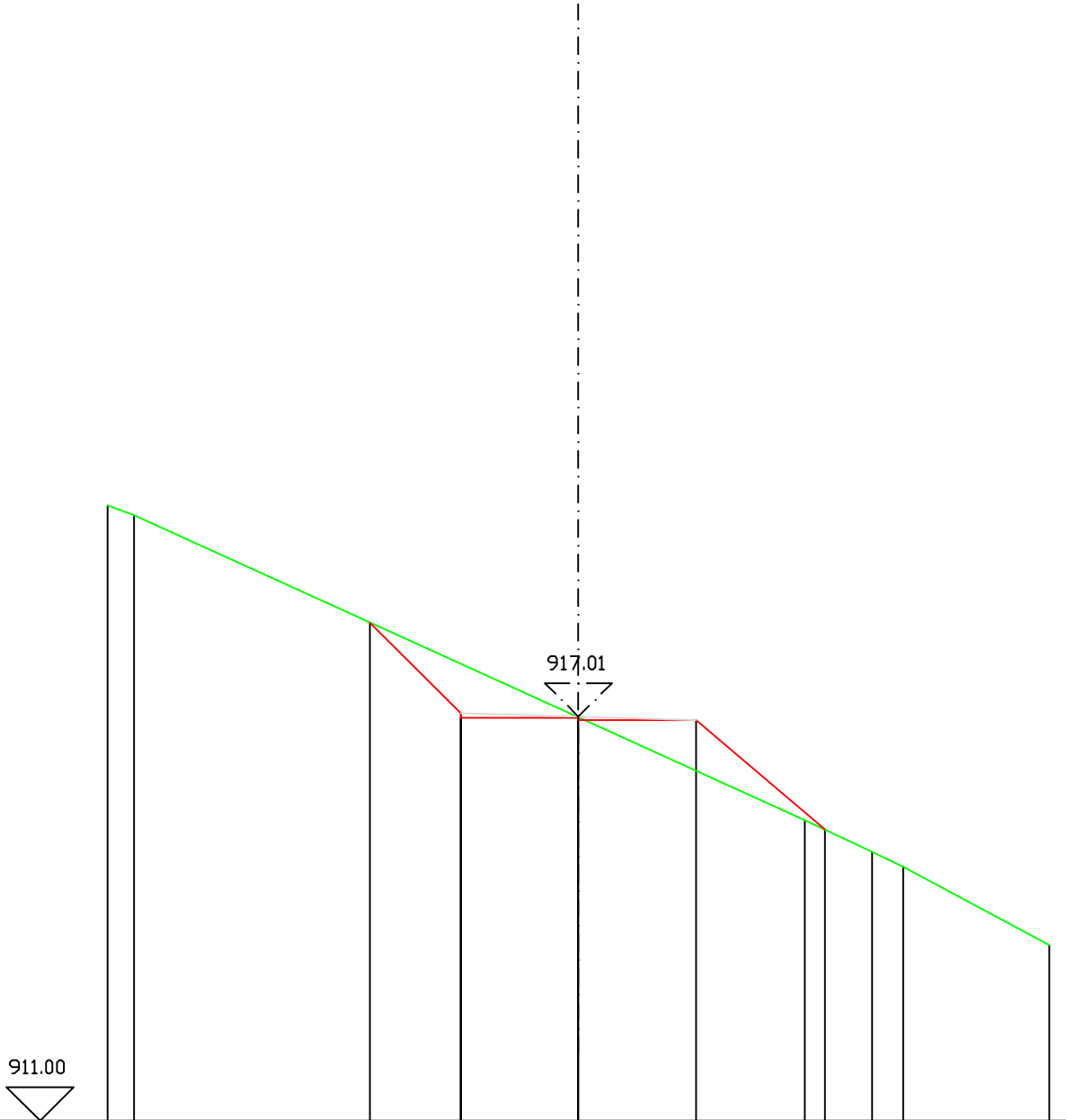
SCALA LUNGHEZZE 1 : 100
SCALA ALTEZZE 1 : 100



Punti battuti Terreno							
Quote Terreno	917.55	915.72	915.00	914.61	912.90	910.60	910.07
Distanze parziali Terreno		2.66	0.98	0.75	3.56	4.79	1.26
Distanze progressive Terreno	-7.00	-4.34	-3.36	-2.61	0.95	5.74	7.00
Quote Progetto		915.41		913.24	913.17	913.14	911.71
Distanze parziali Progetto			2.16	1.75	1.75	1.68	

Sezione 104
Progressiva 1529.45 m
Sovrastruttura stradale
Base: 3.500 m
Rilevati
Rilevato: 1.336 mq
Scavi e Bonifiche
Sterro: 1.212 mq
Area Sterro Progetto: 1.212 mq
Area Riporto Progetto: 1.336 mq
Progressiva Precedente 29.45 m
Progressiva Successiva 0.00 m
Quota Progetto 917.01 m
Utente

SCALA LUNGHEZZE 1 : 100
SCALA ALTEZZE 1 : 100



Punti battuti Terreno

Quote Terreno

Distanze parziali Terreno

Distanze progressive Terreno

Quote Progetto

Distanze parziali Progetto

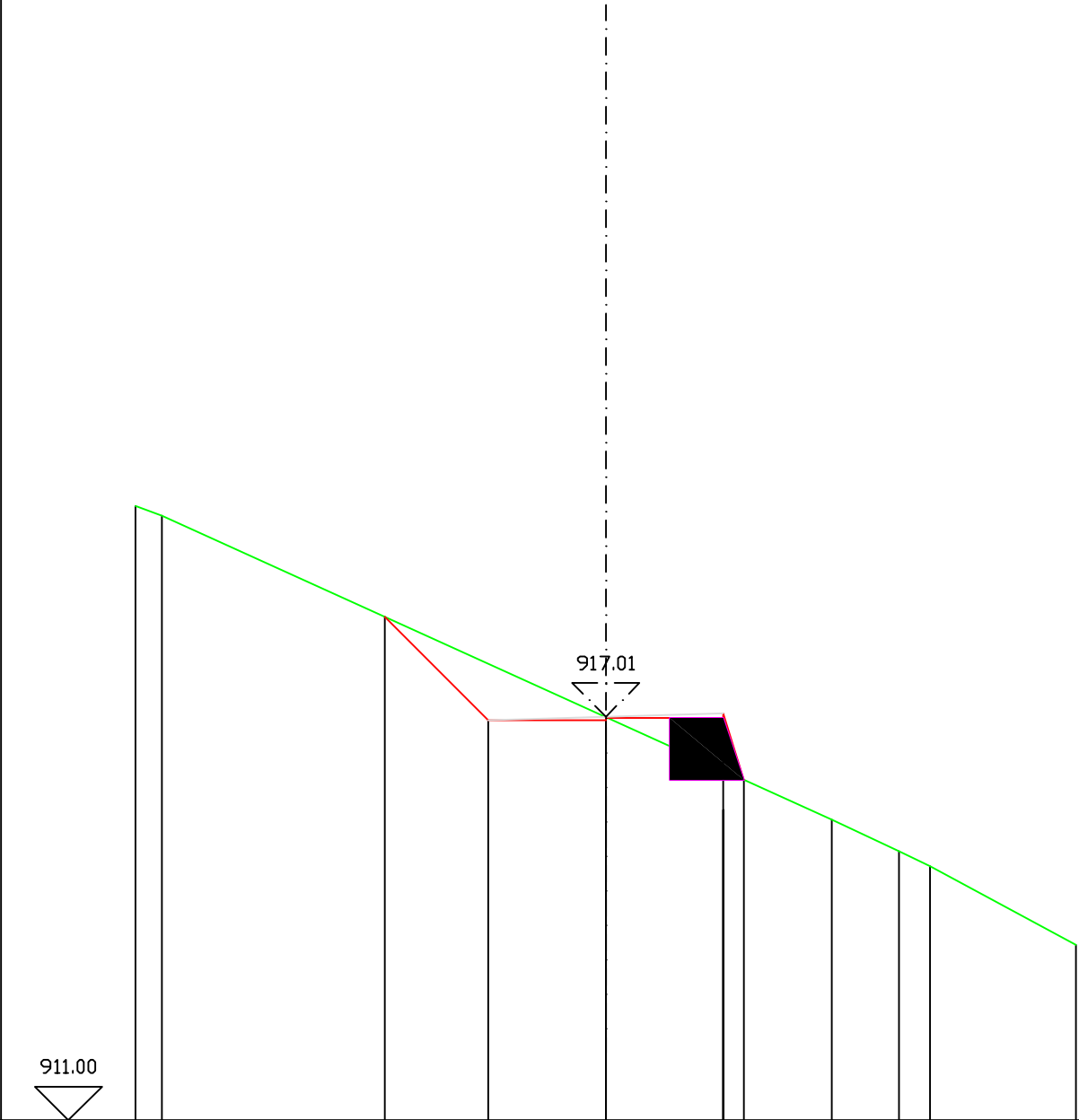
911.00

920.14	920.00	915.47	915.00	914.78	913.61
0.40	9.96	1.01	0.46	2.17	
-7.00	-6.60	3.36	4.37	4.83	7.00
	918.41	917.06	916.99	916.95	915.33
		1.35	1.75	1.75	1.91

Sezione 105
Progressiva 1529.45 m
Sovrastruttura stradale
Base: 3.500 m
Manufatti
Muro: h : 0.8 m

Area Sterro Progetto: 1.787 mq
Area Riporto Progetto: 0.200 mq
Progressiva Precedente 0.00 m
Progressiva Successiva 20.55 m
Quota Progetto 917.01 m
Utente

SCALA LUNGHEZZE 1 : 100
SCALA ALTEZZE 1 : 100

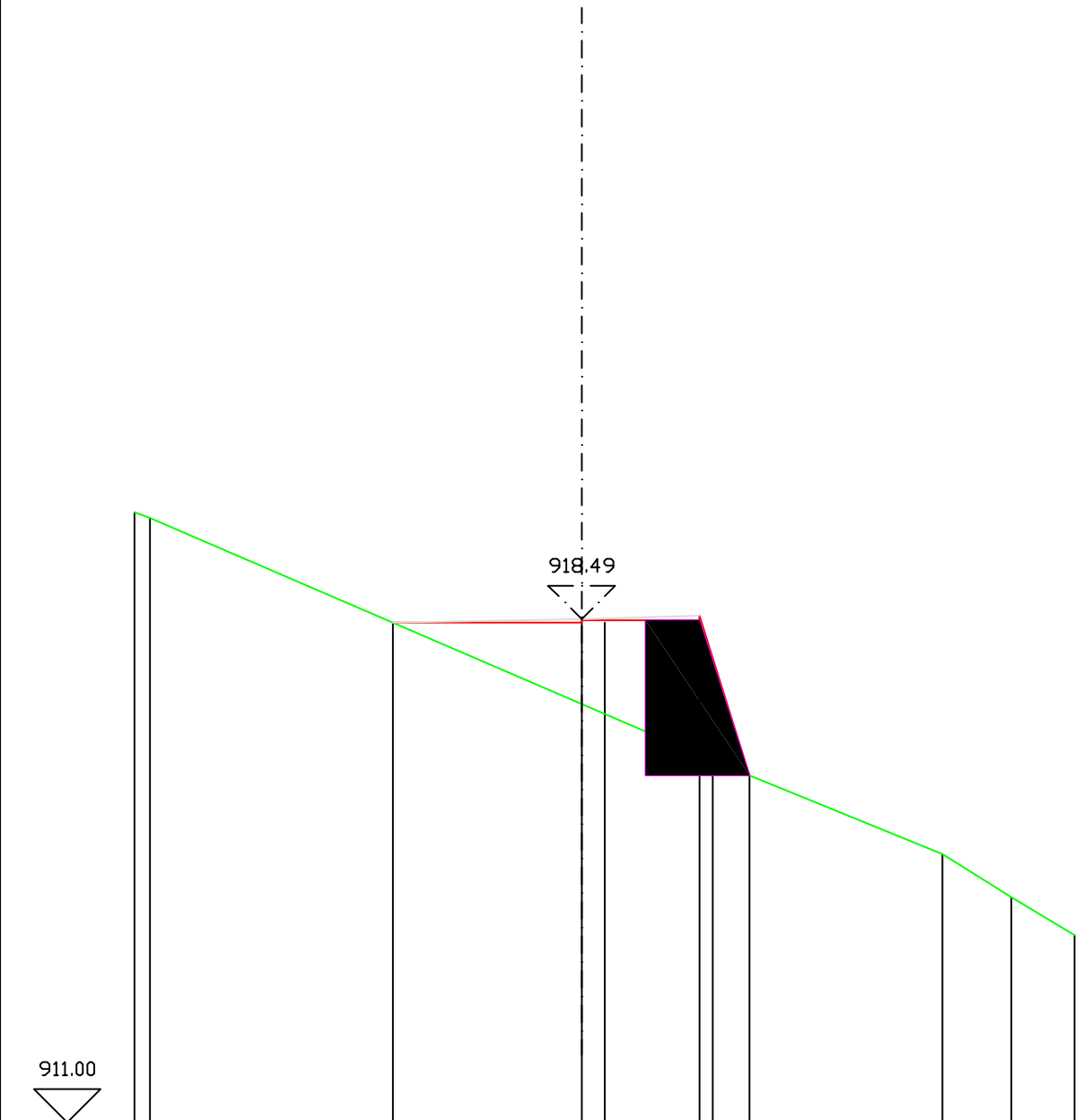


Punti battuti Terreno										
Quote Terreno	920.14	920.00					915.47	915.00	914.78	913.61
Distanze parziali Terreno	0.40		9.96				1.01	0.46	2.17	
Distanze progressive Terreno	-7.00	-6.60					3.36	4.37	4.83	7.00
Quote Progetto			918.49	916.95	916.95	916.99	916.06			
Distanze parziali Progetto			1.54	1.75	1.75	0.34				

Sezione 106
Progressiva 1550.00 m
Sovrastruttura stradale
Base: 4.500 m
Manufatti
Muro: h : 2.40 m

Area Sterro Progetto: 0.650 mq
Area Riporto Progetto: 3.055 mq
Progressiva Precedente 20.55 m
Progressiva Successiva 25.00 m
Quota Progetto 918.49 m
Utente

SCALA LUNGHEZZE 1 : 100
SCALA ALTEZZE 1 : 100

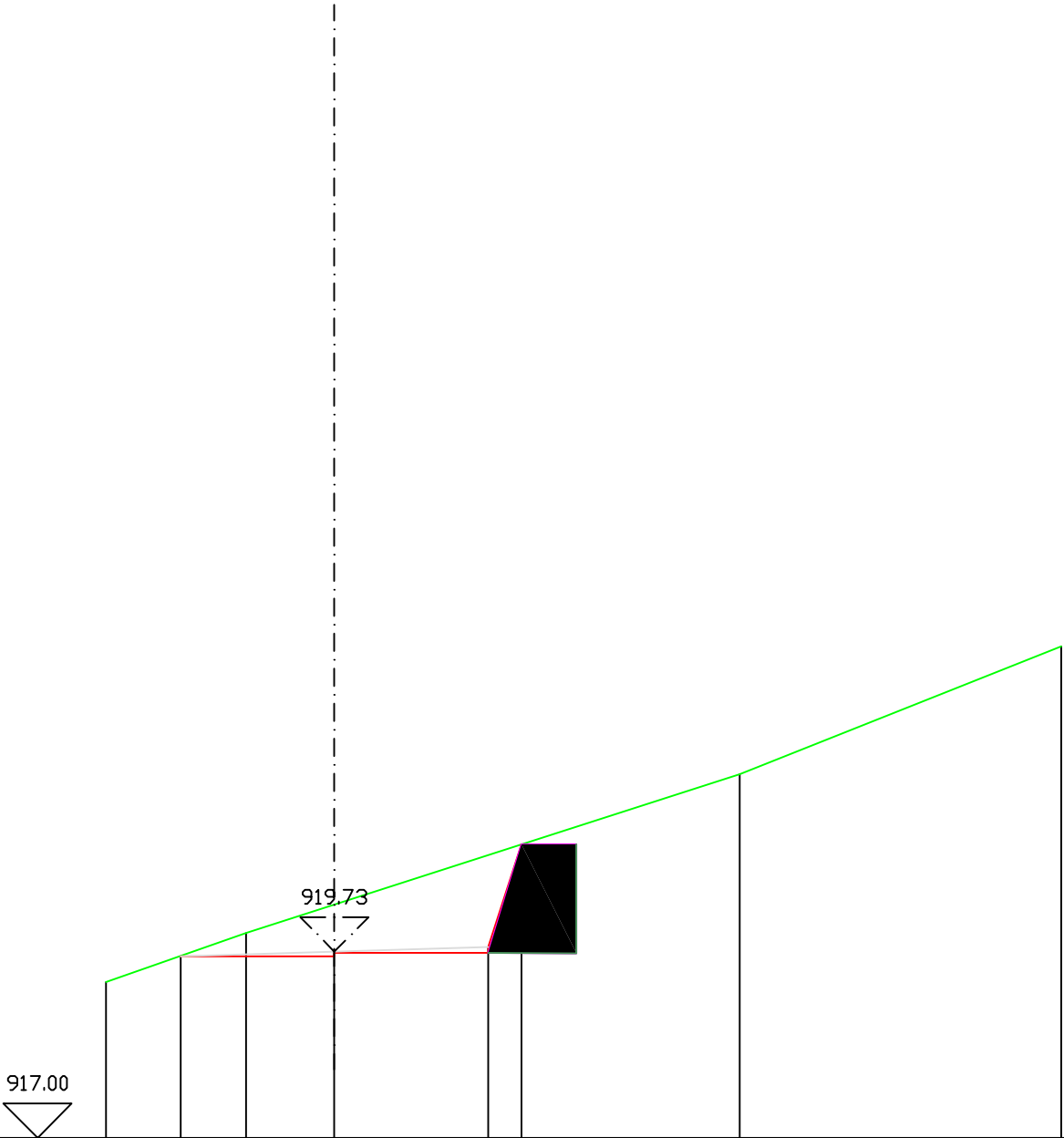


Punti battuti Terreno	920.08	920.00	916.39	915.00	914.35	913.79
Quote Terreno						
Distanze parziali Terreno		8.38	3.42	1.03	0.94	
Distanze progressive Terreno	-7.00	-6.77	1.61	5.03	6.06	7.00
Quote Progetto		918.44	918.44	918.47	916.16	
Distanze parziali Progetto			2.81	1.75	0.74	

Sezione 107
Progressiva 1575.00 m
Sovrastruttura stradale
Base: 4.500 m
Manufatti
Muro: h : 1.50 m

Area Sterro Progetto: 5.274 mq
Area Riporto Progetto: 0.000 mq
Progressiva Precedente 25.00 m
Progressiva Successiva 25.00 m
Quota Progetto 919.73 m
Utente

SCALA LUNGHEZZE 1 : 100
SCALA ALTEZZE 1 : 100



Punti battuti Terreno

Quote Terreno

Distanze parziali Terreno

Distanze progressive Terreno

Quote Progetto

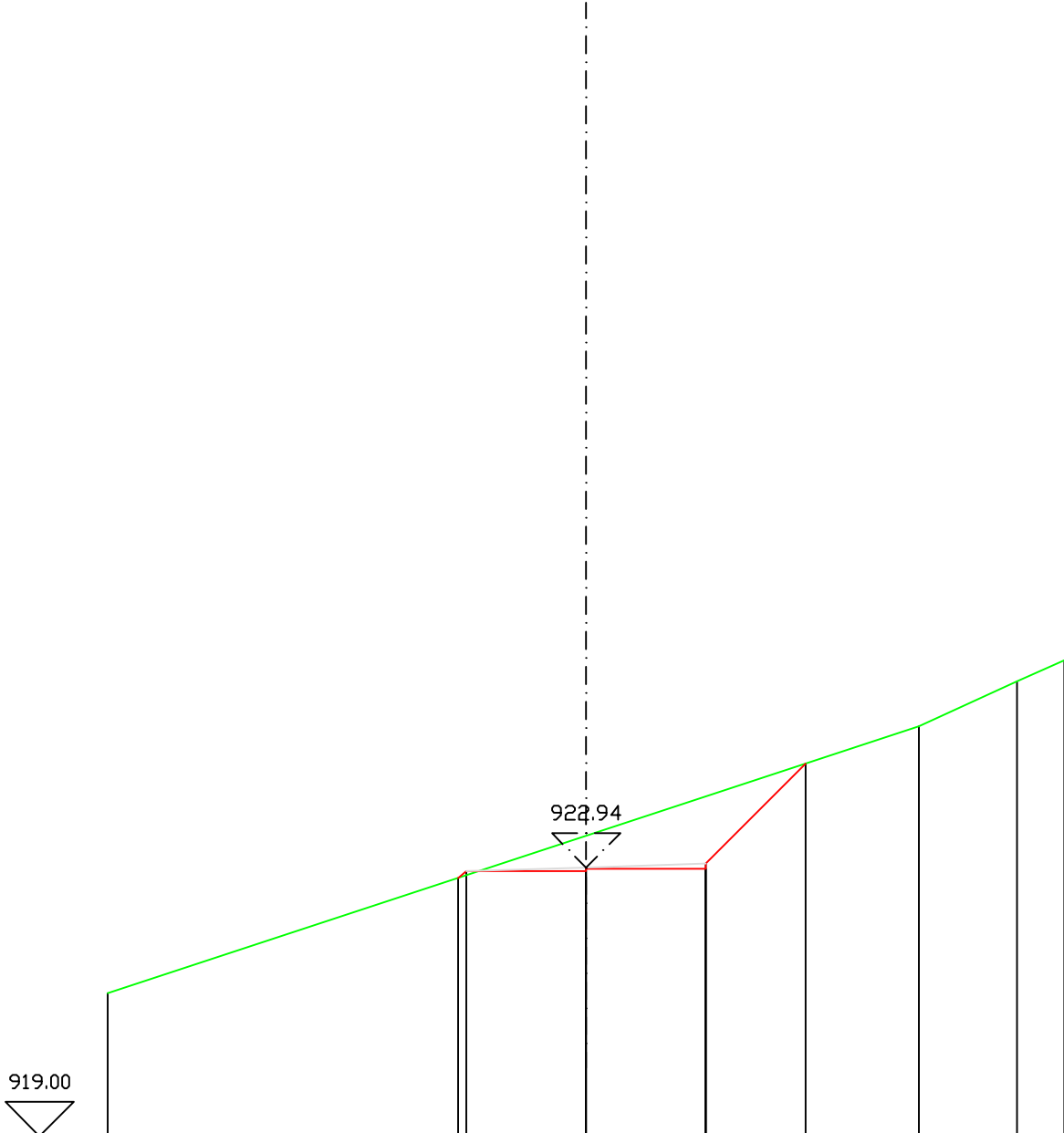
Distanze parziali Progetto

919.28	920.00	919.73	922.32	924.20
2.06	7.23	4.71		
-7.00	-4.94	2.29	7.00	
919.66	919.66	919.71	921.29	
	2.25	2.25	4.80	

Sezione 108
Progressiva 1600.00 m
Sovrastruttura stradale
Base: 3.500 m

Area Sterro Progetto: 2.338 mq
Area Riporto Progetto: 0.010 mq
Progressiva Precedente 25.00 m
Progressiva Successiva 25.00 m
Quota Progetto 922.94 m
Utente

SCALA LUNGHEZZE 1 : 100
SCALA ALTEZZE 1 : 100



Punti battuti Terreno

Quote Terreno

Distanze parziali Terreno

Distanze progressive Terreno

Quote Progetto

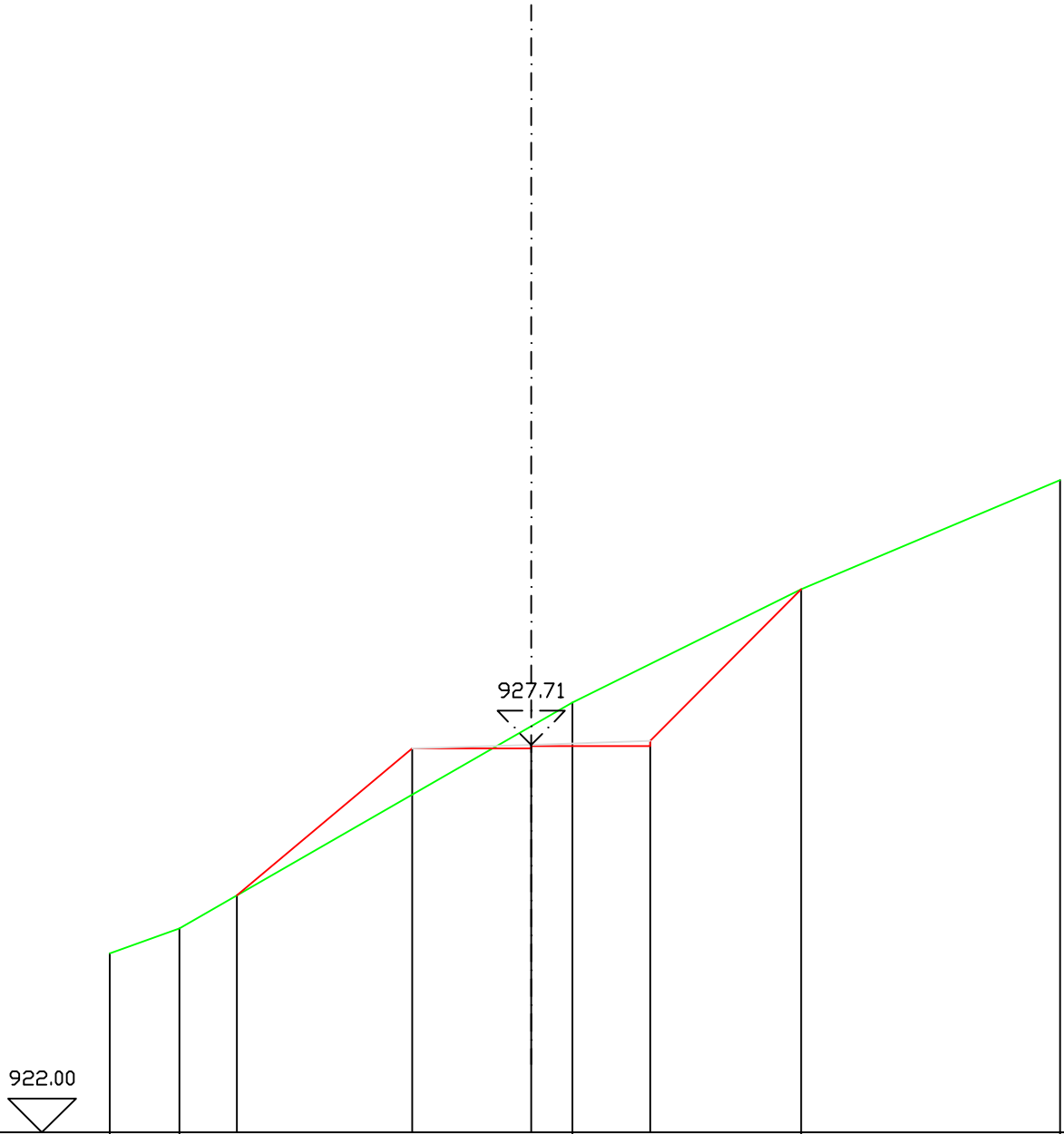
Distanze parziali Progetto

921.10					925.00	925.67	925.97
		11.87			1.44	0.69	
-7.00					4.87	6.31	7.00
	922.78	922.89	922.92	924.45			
	1.75	1.75	1.46				

Sezione 109
Progressiva 1625.00 m
Sovrastruttura stradale
Base: 3.500 m

Area Sterro Progetto: 2.475 mq
Area Riporto Progetto: 1.303 mq
Progressiva Precedente 25.00 m
Progressiva Successiva 14.45 m
Quota Progetto 927.71 m
Utente

SCALA LUNGHEZZE 1 : 100
SCALA ALTEZZE 1 : 100



Punti battuti Terreno

Quote Terreno

Distanze parziali Terreno

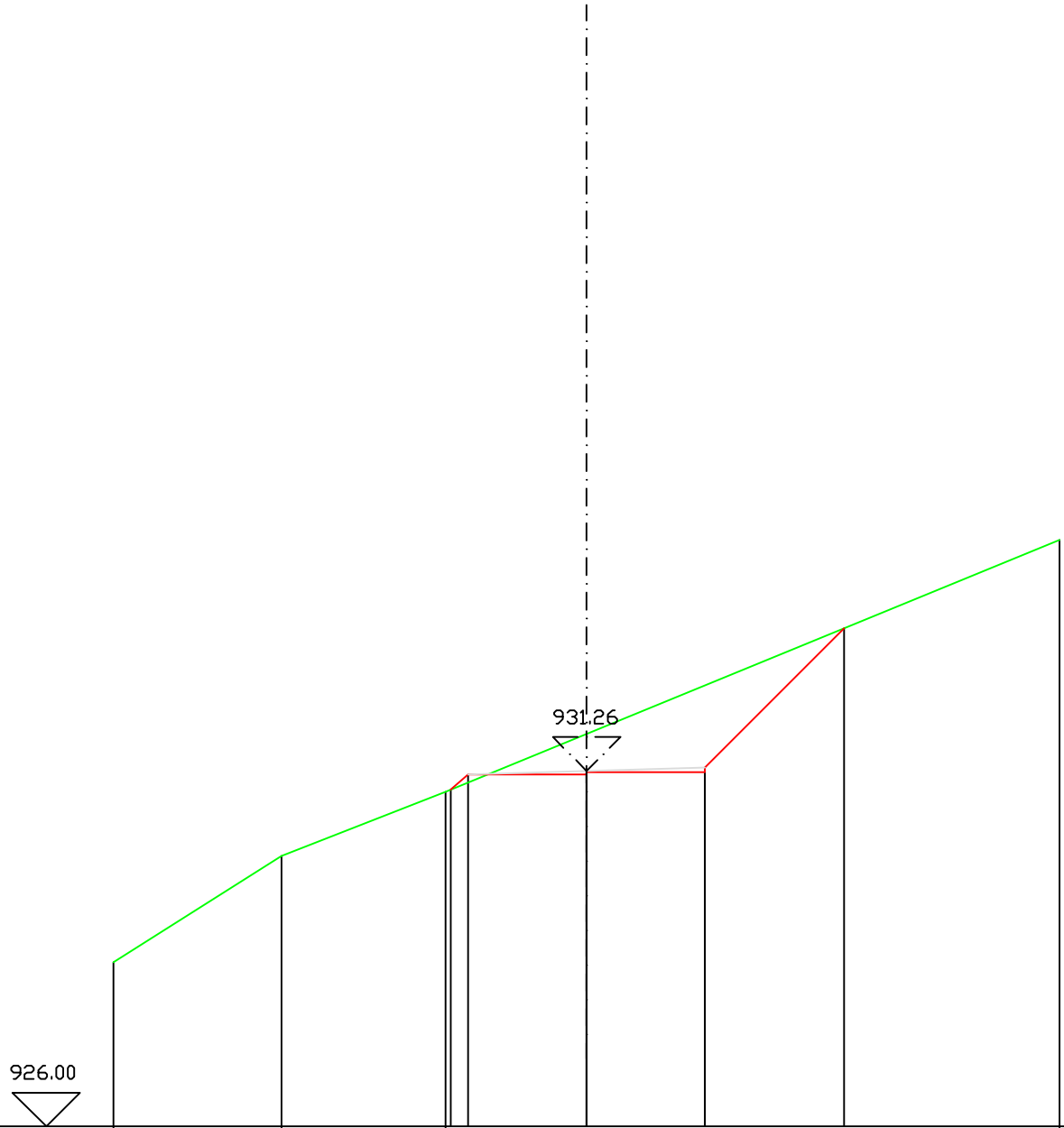
Distanze progressive Terreno

Quote Progetto

Distanze parziali Progetto

Sezione 111
Progressiva 1639.45 m
Sovrastruttura stradale
Base: 3.500 m
Rilevati
Rilevato: 0.031 mq
Scavi e Bonifiche
Sterro: 3.325 mq
Area Sterro Progetto: 3.325 mq
Area Riporto Progetto: 0.031 mq
Progressiva Precedente 0.00 m
Progressiva Successiva 10.55 m
Quota Progetto 931.26 m
Utente

SCALA LUNGHEZZE 1 : 100
SCALA ALTEZZE 1 : 100



Punti battuti Terreno

Quote Terreno

Distanze parziali Terreno

Distanze progressive Terreno

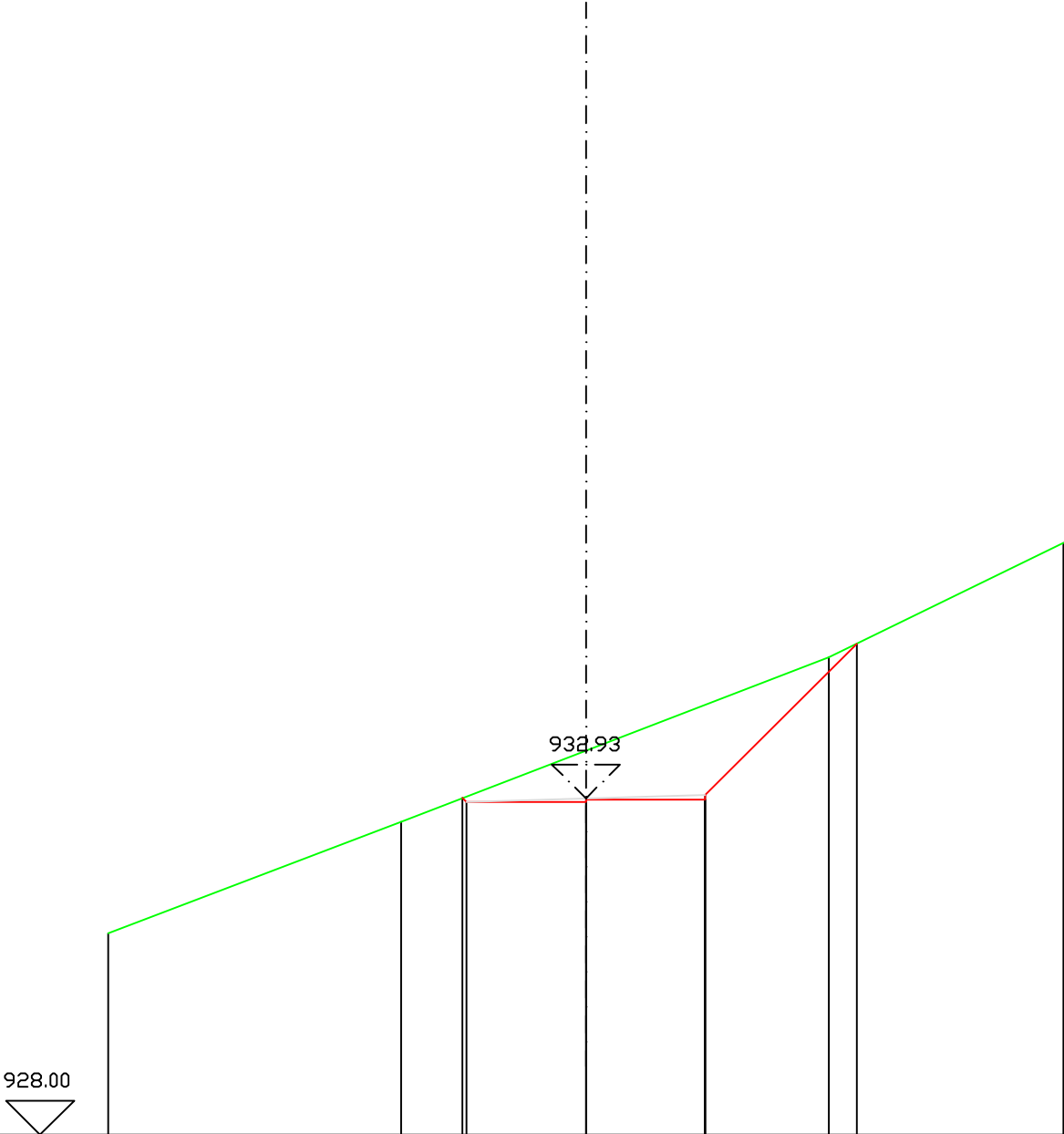
Quote Progetto

Distanze parziali Progetto

928.43	930.00	930.96	931.26	931.24	933.38	934.68
	2.48	2.43		9.09		
-7.00	-4.52	-2.09				7.00
		930.99 931.21	931.21	931.24	933.38	
			1.75	1.75	2.06	

Sezione 112
Progressiva 1650.00 m
Sovrastruttura stradale
Base: 3.500 m
Scavi e Bonifiche
Sterro: 4.012 mq
Area Sterro Progetto: 4.012 mq
Area Riporto Progetto: 0.000 mq
Progressiva Precedente 10.55 m
Progressiva Successiva 29.45 m
Quota Progetto 932.93 m
Utente

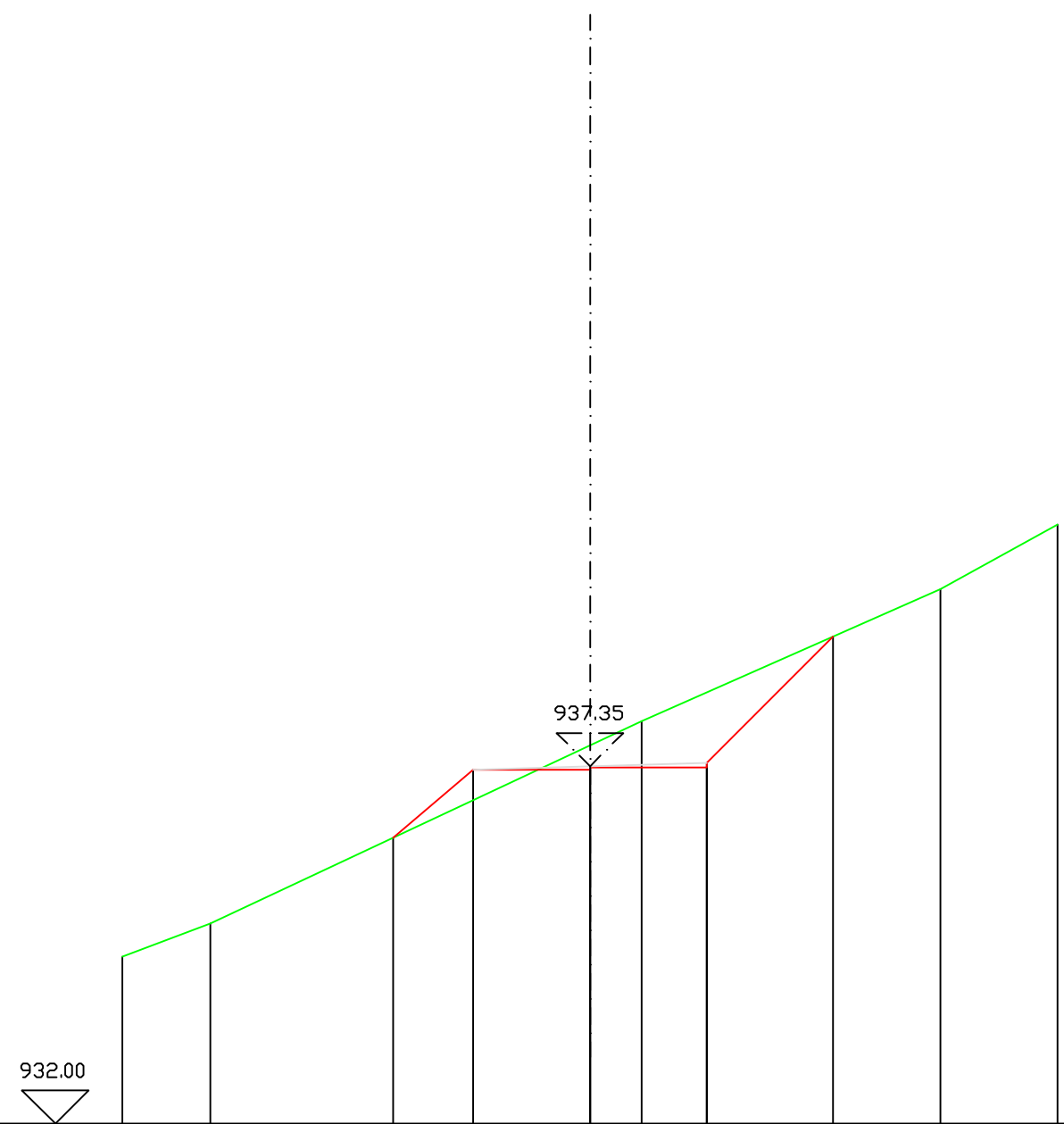
SCALA LUNGHEZZE 1 : 100
SCALA ALTEZZE 1 : 100



Punti battuti Terreno	0	1	2	3	4
Quote Terreno	930.95	932.59	932.88	935.00	936.67
Distanze parziali Terreno		4.29	6.27	3.44	
Distanze progressive Terreno	-7.00	-2.71		3.56	7.00
Quote Progetto		932.93	932.88	932.91	935.20
Distanze parziali Progetto			1.75	1.75	2.22

Sezione 113
Progressiva 1679.45 m
Sovrastruttura stradale
Base: 3.500 m
Rilevati
Rilevato: 0.495 mq
Scavi e Bonifiche
Sterro: 2.419 mq
Area Sterro Progetto: 2.419 mq
Area Riporto Progetto: 0.495 mq
Progressiva Precedente 29.45 m
Progressiva Successiva 0.00 m
Quota Progetto 937.35 m
Utente

SCALA LUNGHEZZE 1 : 100
SCALA ALTEZZE 1 : 100

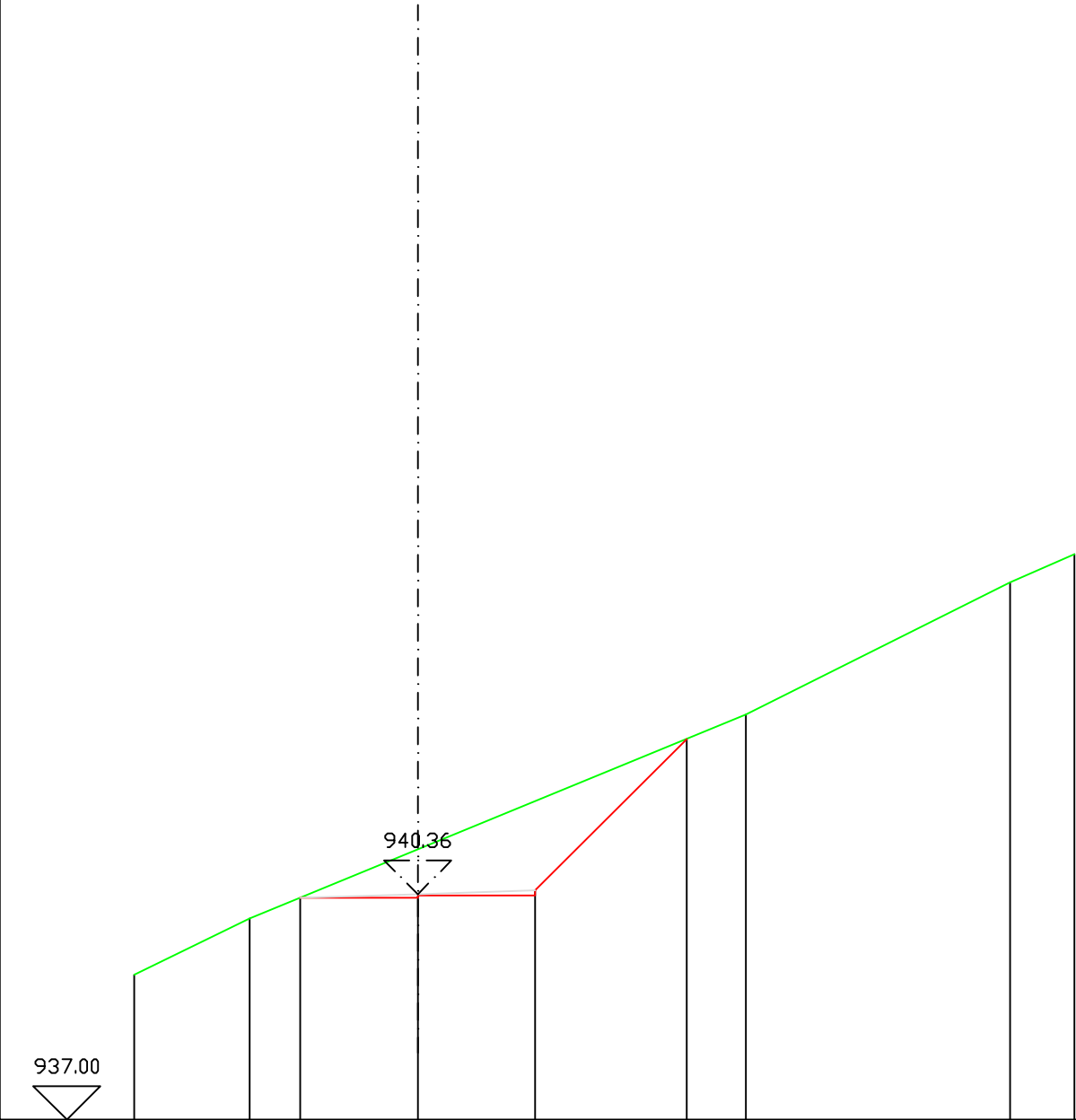


Punti battuti Terreno									
Quote Terreno	934.50	935.00			938.02			940.00	940.97
Distanze parziali Terreno		1.32		6.45			4.47		1.76
Distanze progressive Terreno	-7.00	-5.68			0.77			5.24	7.00
Quote Progetto			936.28	937.30	937.30	937.33	939.29		
Distanze parziali Progetto				1.20	1.75	1.75	1.89		

Sezione 115
Progressiva 1700.00 m
Sovrastruttura stradale
Base: 3.500 m

Area Sterro Progetto: 3.828 mq
Area Riporto Progetto: 0.000 mq
Progressiva Precedente 20.55 m
Progressiva Successiva 9.45 m
Quota Progetto 940.36 m
Utente

SCALA LUNGHEZZE 1 : 100
SCALA ALTEZZE 1 : 100



Punti battuti Terreno

Quote Terreno

Distanze parziali Terreno

Distanze progressive Terreno

Quote Progetto

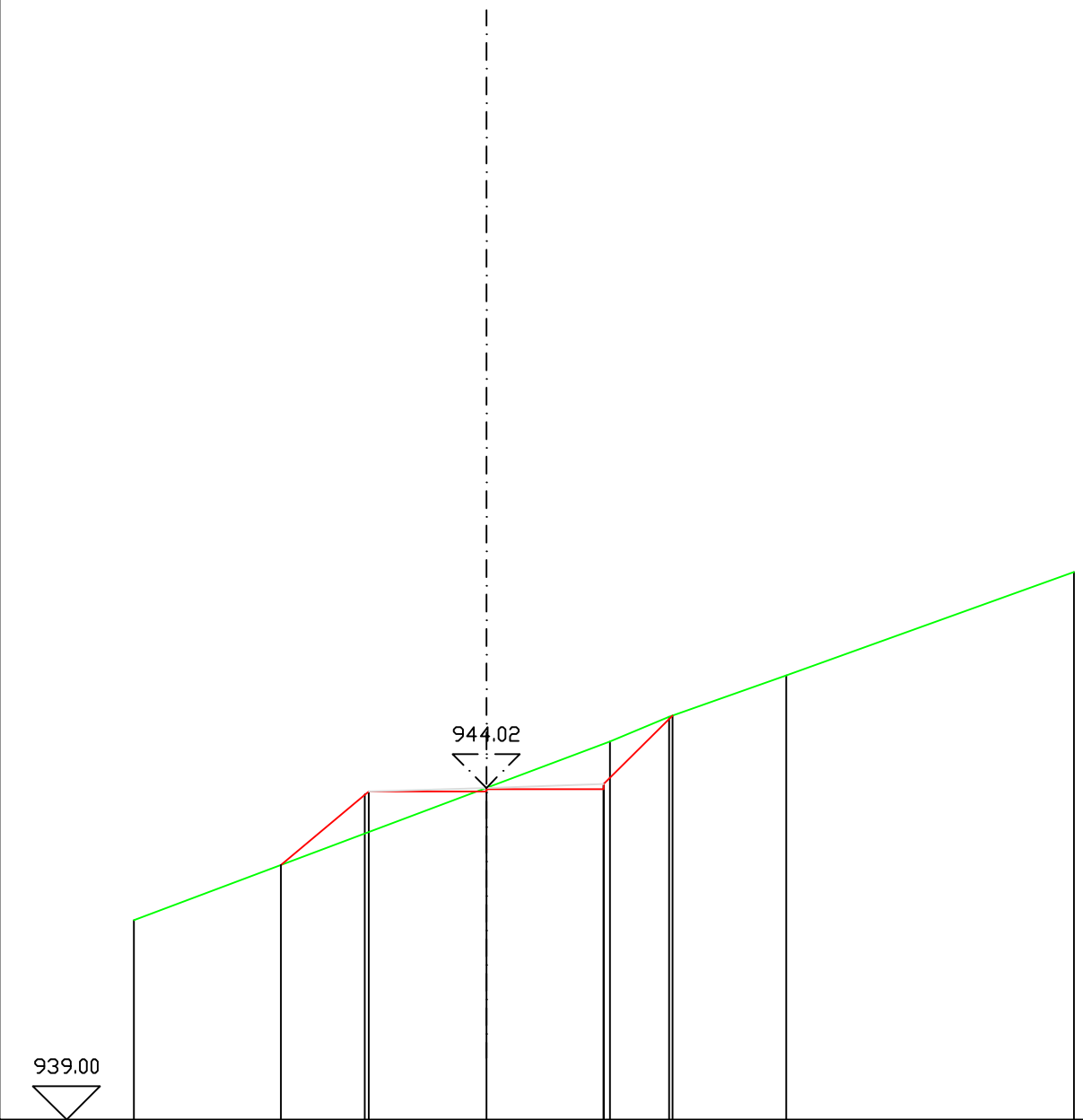
Distanze parziali Progetto

939.16	940.00	940.36	943.03	945.00	945.42
-7.00	1.72	7.39	2.11	3.93	0.96
-5.28				6.04	7.00
940.31	940.31	940.34	942.66		
	1.75	1.75	2.25		

Sezione 118
Progressiva 1725.00 m
Sovrastruttura stradale
Base: 3.500 m

Area Sterro Progetto: 0.916 mq
Area Riporto Progetto: 0.897 mq
Progressiva Precedente 15.55 m
Progressiva Successiva 25.00 m
Quota Progetto 944.02 m
Utente

SCALA LUNGHEZZE 1 : 100
SCALA ALTEZZE 1 : 100

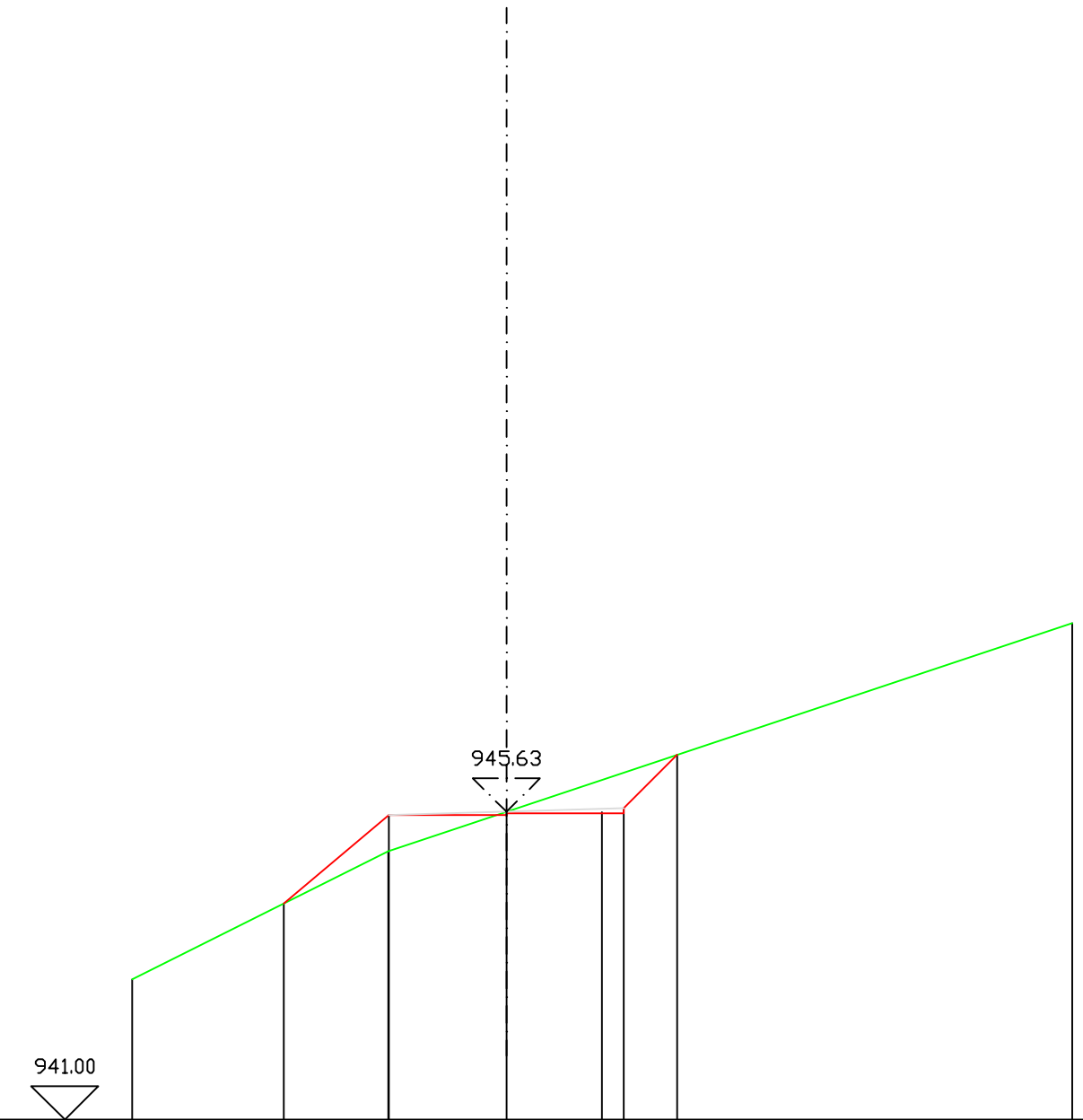


Punti battuti Terreno									
Quote Terreno	941.97				944.64	945.00	945.61		947.16
Distanze parziali Terreno			7.09		0.09	0.97	1.75	4.28	
Distanze progressive Terreno	-7.00				0.09	0.97	2.72		7.00
Quote Progetto		942.79	943.92	943.97	944.00	945.06			
Distanze parziali Progetto			1.15	1.75	1.75	1.02			

Sezione 119
Progressiva 1750.00 m
Sovrastruttura stradale
Base: 3.500 m

Area Sterro Progetto: 0.746 mq
Area Riporto Progetto: 0.837 mq
Progressiva Precedente 25.00 m
Progressiva Successiva 25.00 m
Quota Progetto 945.63 m
Utente

SCALA LUNGHEZZE 1 : 100
SCALA ALTEZZE 1 : 100

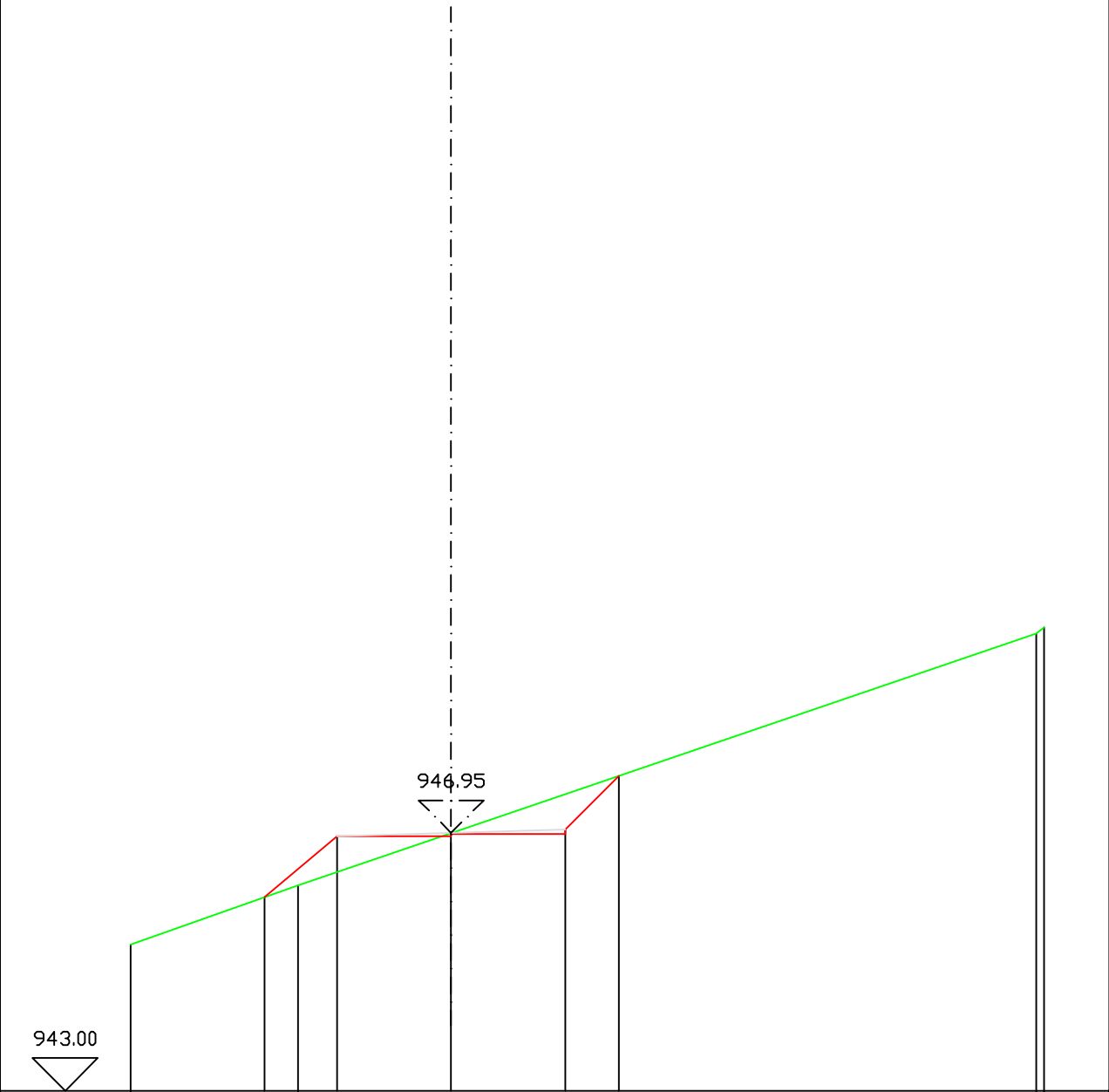


Punti battuti Terreno								
Quote Terreno	943.09		945.00					948.39
Distanze parziali Terreno		3.82		10.18				
Distanze progressive Terreno	-7.00		-3.18					7.00
Quote Progetto		944.52	945.58	945.58	945.61	946.43		
Distanze parziali Progetto			1.56	1.75	1.75	0.79		

Sezione 120
Progressiva 1775.00 m
Sovrastruttura stradale
Base: 3.500 m

Area Sterro Progetto: 0.789 mq
Area Riporto Progetto: 0.794 mq
Progressiva Precedente 25.00 m
Progressiva Successiva 25.00 m
Quota Progetto 946.95 m
Utente

SCALA LUNGHEZZE 1 : 100
SCALA ALTEZZE 1 : 100



Punti battuti Terreno

Quote Terreno

Distanze parziali Terreno

Distanze progressive Terreno

Quote Progetto

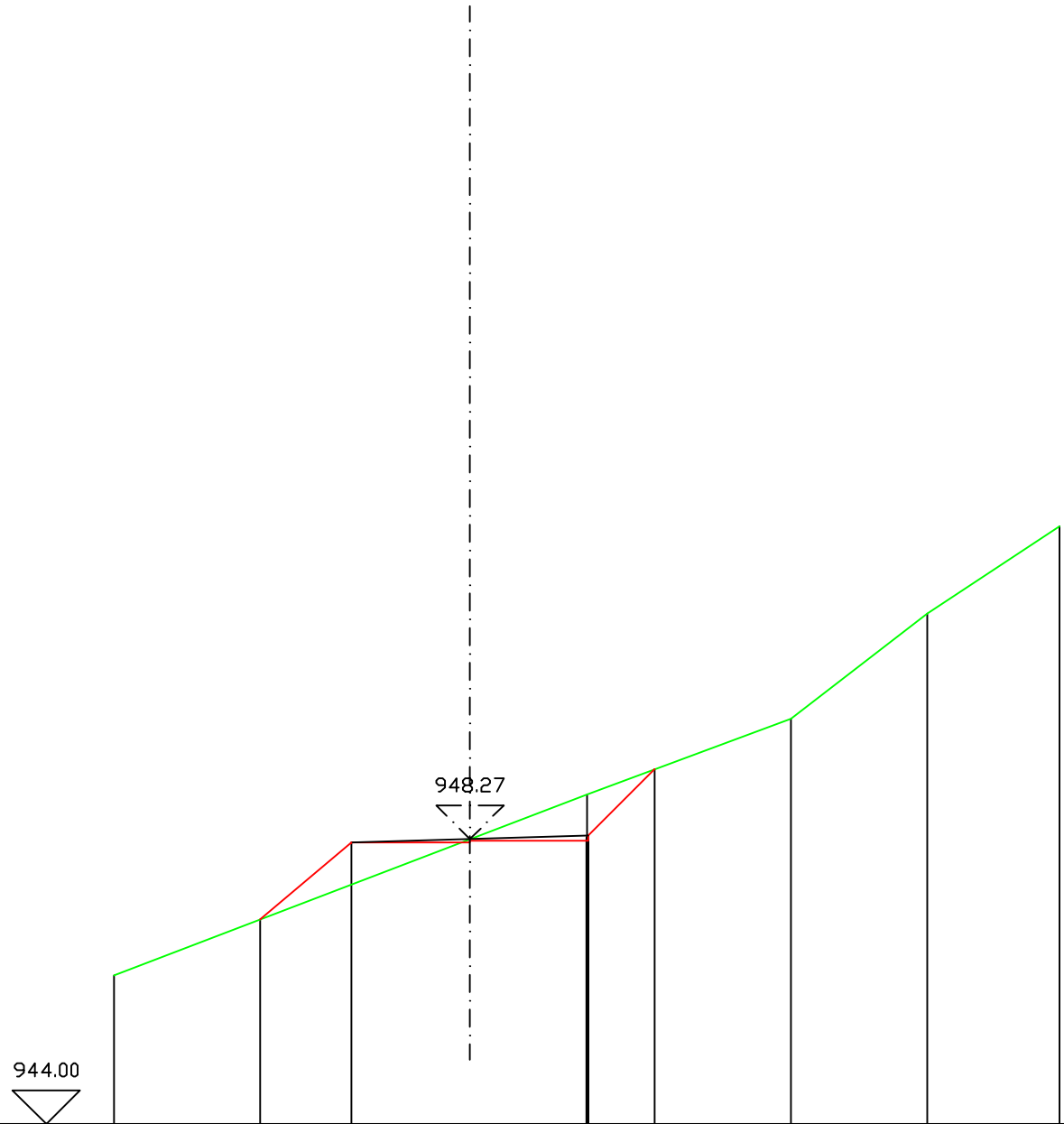
Distanze parziali Progetto

1.10 1.75 1.75 0.82

Sezione 121
Progressiva 1800.00 m
Sovrastruttura stradale
Base: 3.500 m

Area Sterro Progetto: 0.895 mq
Area Riporto Progetto: 0.907 mq
Progressiva Precedente 25.00 m
Progressiva Successiva 25.00 m
Quota Progetto 948.27 m
Utente

SCALA LUNGHEZZE 1 : 100
SCALA ALTEZZE 1 : 100



Punti battuti Terreno

Quote Terreno

Distanze parziali Terreno

Distanze progressive Terreno

Quote Progetto

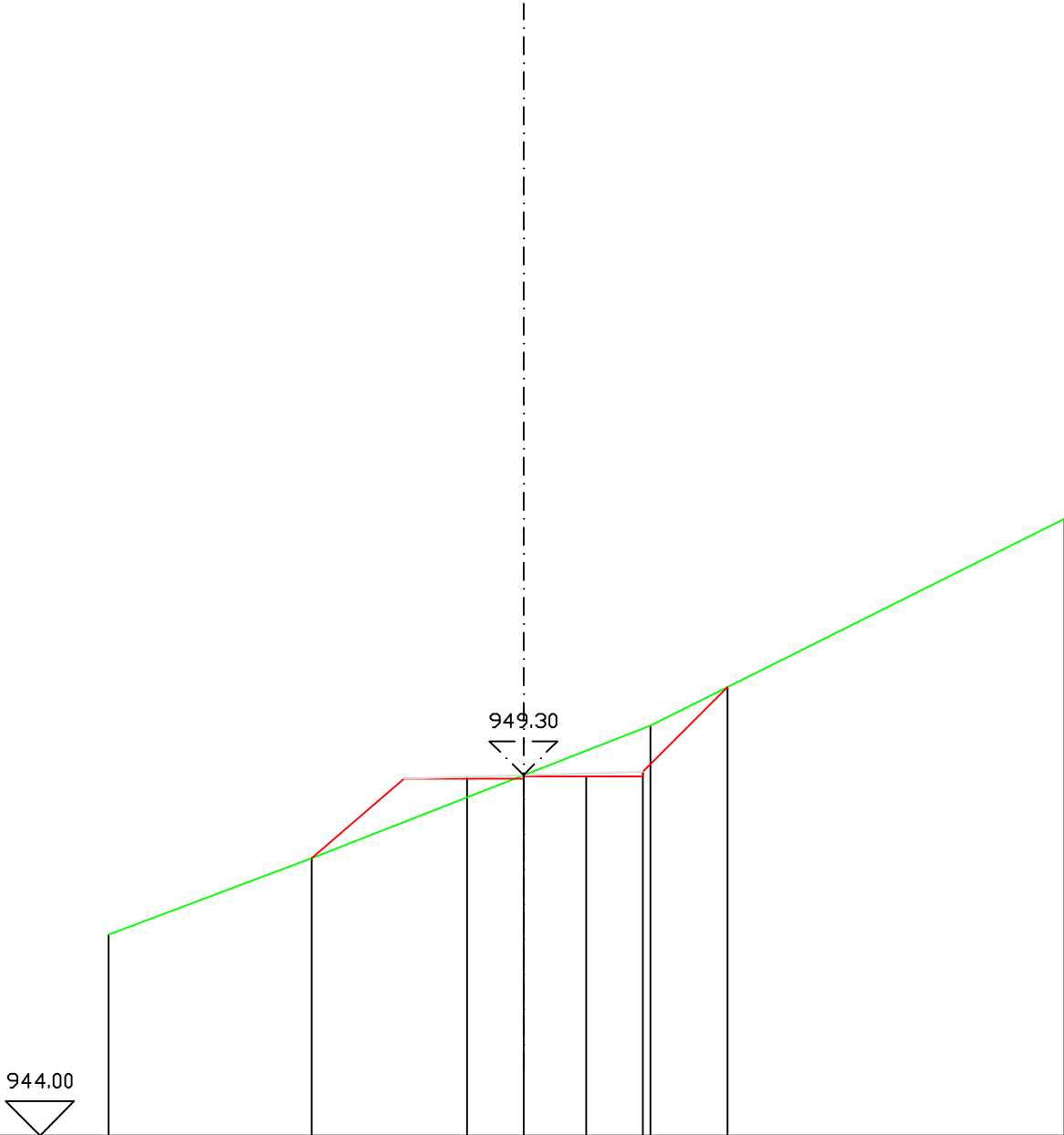
Distanze parziali Progetto

946.20									
	7.00		0.00	3.02	2.02	1.96		7.00	
947.02		948.20	948.22	948.25	949.25				
	1.35	1.75	1.75	0.98					

Sezione 122
Progressiva 1825.00 m
Sovrastruttura stradale
Base: 3.500 m

Area Sterro Progetto: 1.145 mq
Area Riporto Progetto: 0.937mq
Progressiva Precedente 25.00 m
Progressiva Successiva 25.00 m
Quota Progetto 949.30 m
Utente

SCALA LUNGHEZZE 1 : 100
SCALA ALTEZZE 1 : 100

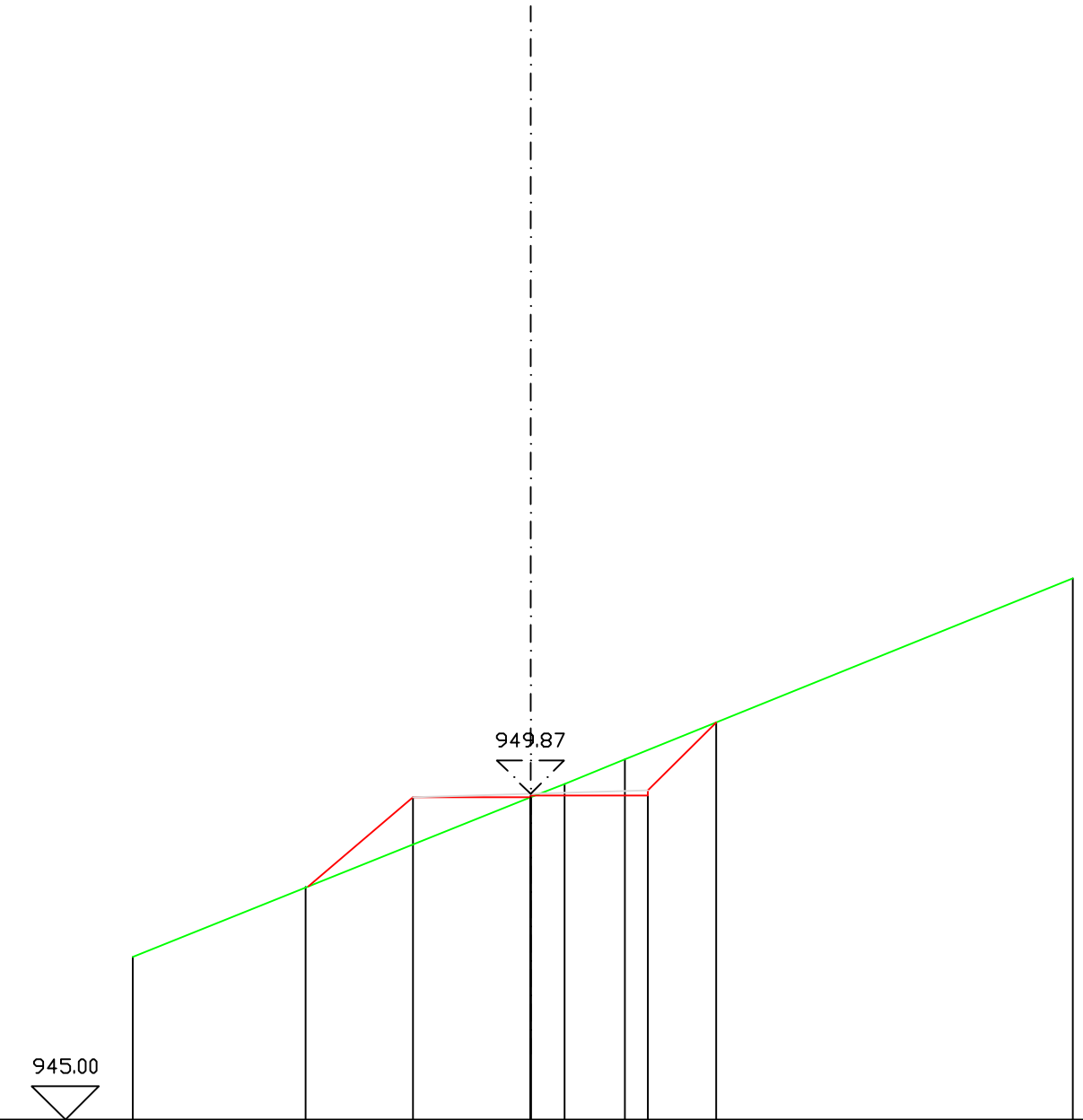


Punti battuti Terreno							
Quote Terreno	946.94	948.06		950.00		953.03	4
Distanze parziali Terreno		2.97	4.96		6.07		
Distanze progressive Terreno	-7.00	-4.03		0.93		7.00	
Quote Progetto		948.06	949.25	949.25	949.28	950.56	
Distanze parziali Progetto			1.23	1.75	1.75	1.23	

Sezione 123
Progressiva 1850.00 m
Sovrastruttura stradale
Base: 3.500 m

Area Sterro Progetto: 0.859 mq
Area Riporto Progetto: 1.119 mq
Progressiva Precedente 25.00 m
Progressiva Successiva 25.00 m
Quota Progetto 949.87 m
Utente

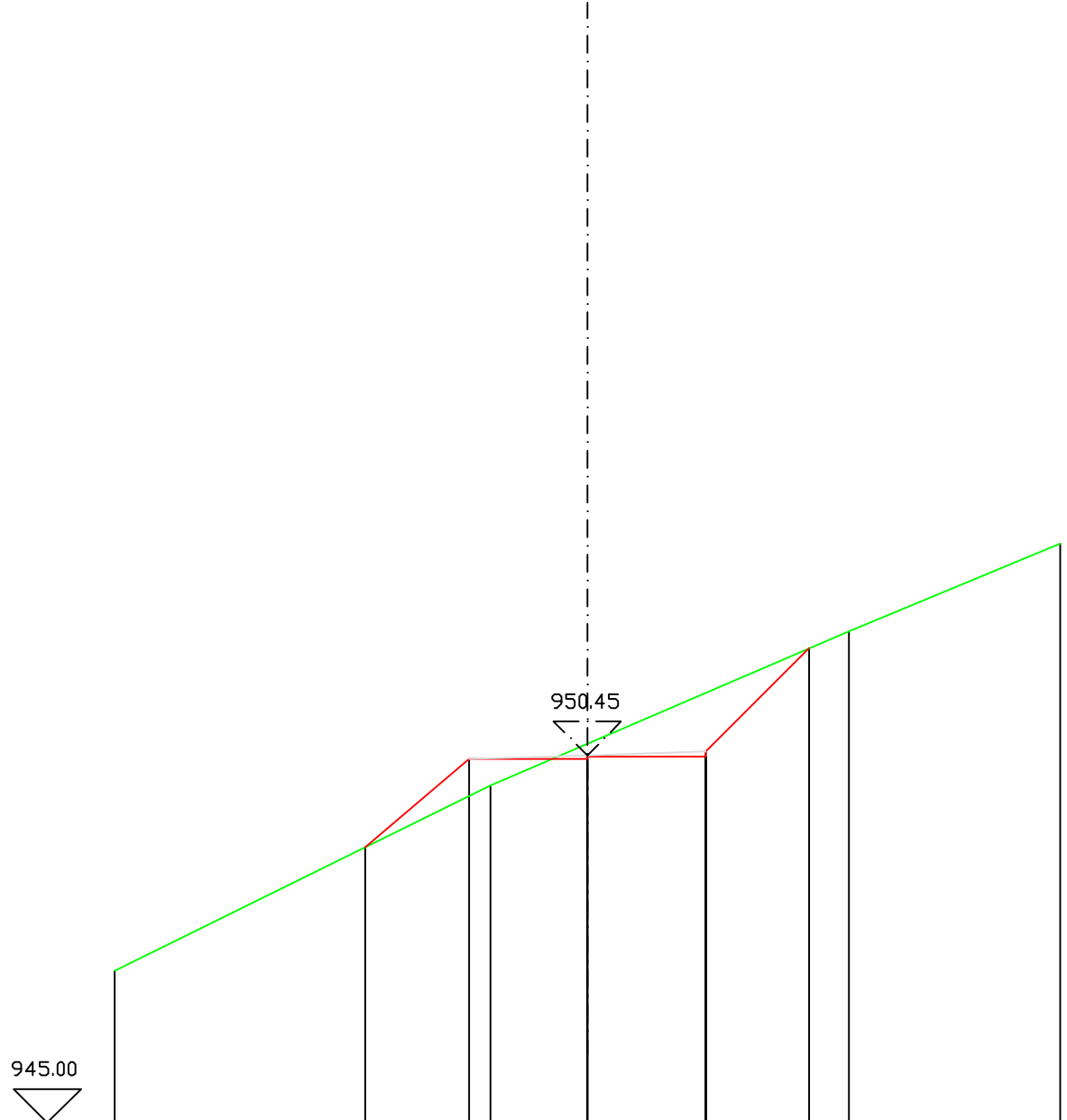
SCALA LUNGHEZZE 1 : 100
SCALA ALTEZZE 1 : 100



Punti battuti Terreno									
Quote Terreno	947.43			949.80	950.00	950.37		953.06	
Distanze parziali Terreno		5.93		0.50	0.90		6.67		
Distanze progressive Terreno	-7.00			-1.07	-0.57	0.33		7.00	
Quote Progetto		948.46	949.82	949.82	949.85	950.91			
Distanze parziali Progetto			1.59	1.75	1.75	1.00			

Sezione 124
Progressiva 1875.00 m
Sovrastruttura stradale
Base: 3.500 m
Rilevati
Rilevato: 0.750 mq
Scavi e Bonifiche
Sterro: 1.724 mq
Area Sterro Progetto: 1.724 mq
Area Riporto Progetto: 0.750 mq
Progressiva Precedente 25.00 m
Progressiva Successiva 25.00 m
Quota Progetto 950.45 m
Utente

SCALA LUNGHEZZE 1 : 100
SCALA ALTEZZE 1 : 100



Punti battuti Terreno

Quote Terreno

Distanze parziali Terreno

Distanze progressive Terreno

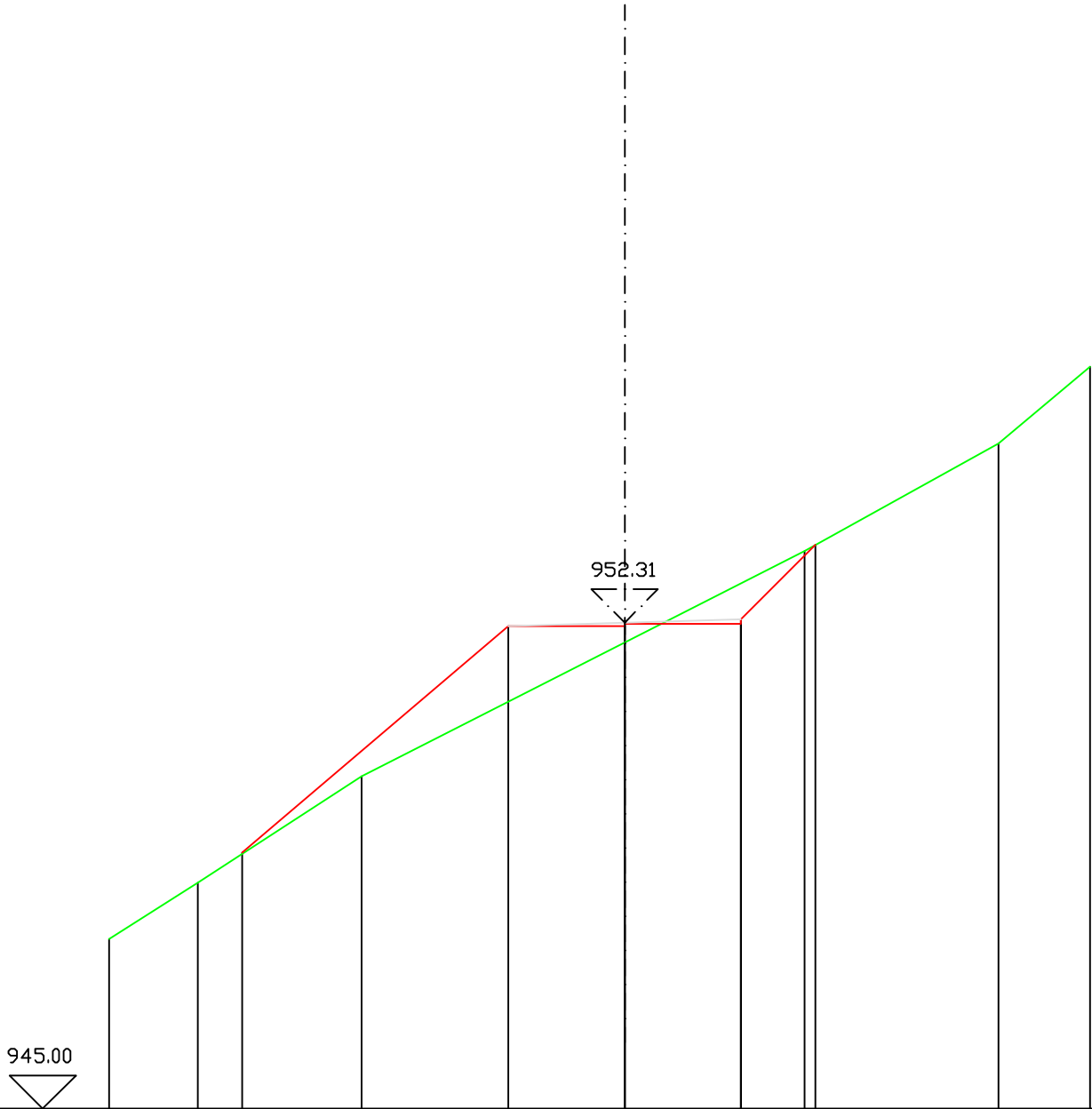
Quote Progetto

Distanze parziali Progetto

	947.25		950.00		952.29	953.58
		5.56		5.31		3.13
	-7.00		-1.44		3.87	7.00
		949.08	950.39	950.39	950.43	952.03
			1.54	1.75	1.75	1.53

Sezione 125
Progressiva 1900.00 m
Sovrastruttura stradale
Base: 3.500 m
Rilevati
Rilevato: 3.315 mq
Scavi e Bonifiche
Sterro: 0.668 mq
Area Sterro Progetto: 0.668 mq
Area Riporto Progetto: 3.315 mq
Progressiva Precedente 25.00 m
Progressiva Successiva 25.00 m
Quota Progetto 952.31 m
Utente

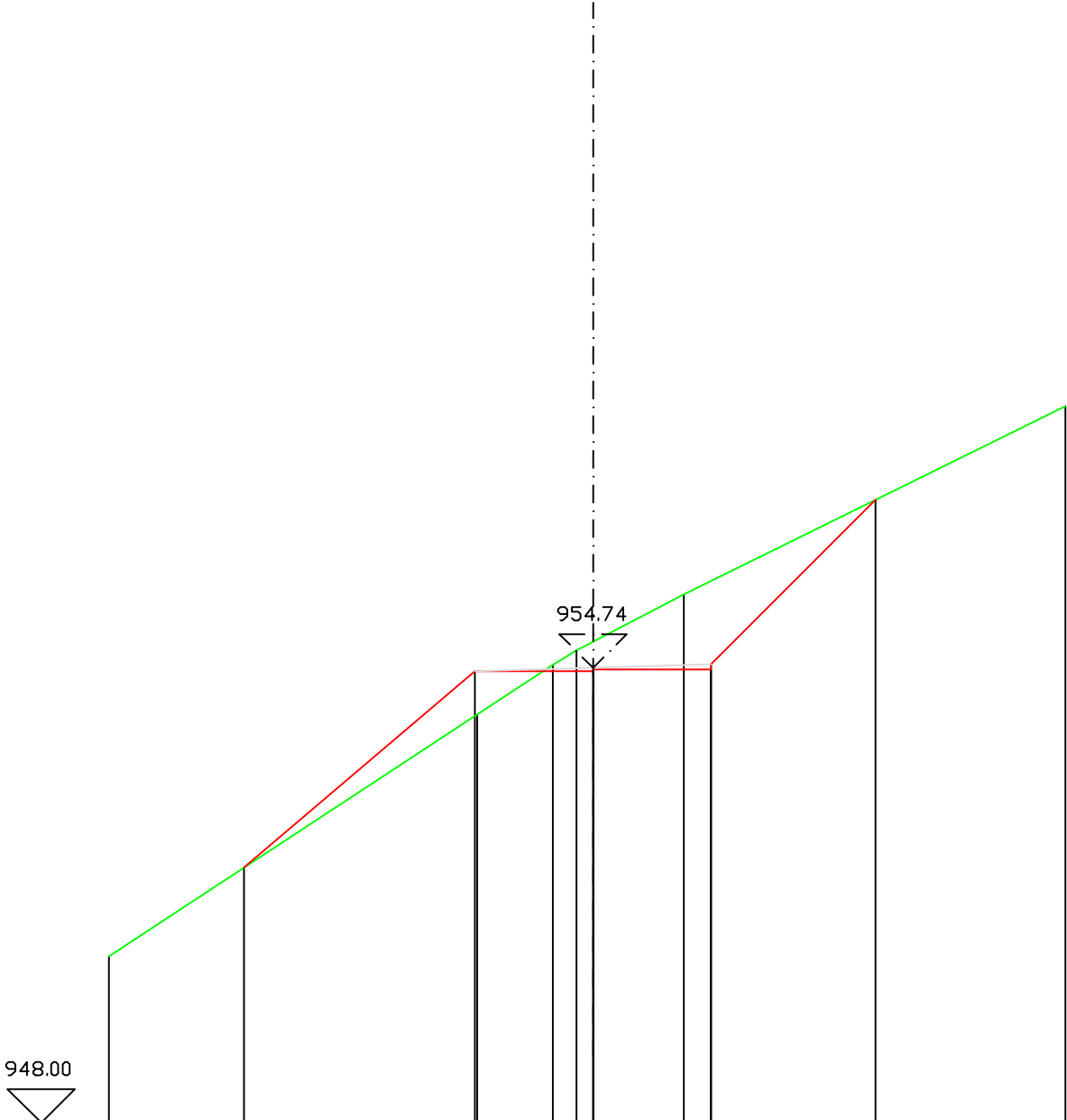
SCALA LUNGHEZZE 1 : 100
SCALA ALTEZZE 1 : 100



Punti battuti Terreno									
Quote Terreno	947.55	948.40	950.00			953.39		955.00	956.16
Distanze parziali Terreno		1.33	2.46		6.66		2.93	1.37	
Distanze progressive Terreno	-7.75	-6.42	-3.96			2.70		5.63	7.00
Quote Progetto		948.86		952.26	952.26	952.29	953.48		
Distanze parziali Progetto			4.00	1.75	1.75	1.11			

Sezione 126
Progressiva 1925.00 m
Sovrastruttura stradale
Base: 3.500 m
Rilevati
Rilevato: 1.453 mq
Scavi e Bonifiche
Sterro: 3.172 mq
Area Sterro Progetto: 3.172 mq
Area Riporto Progetto: 1.453 mq
Progressiva Precedente 25.00 m
Progressiva Successiva 25.00 m
Quota Progetto 954.74 m
Utente

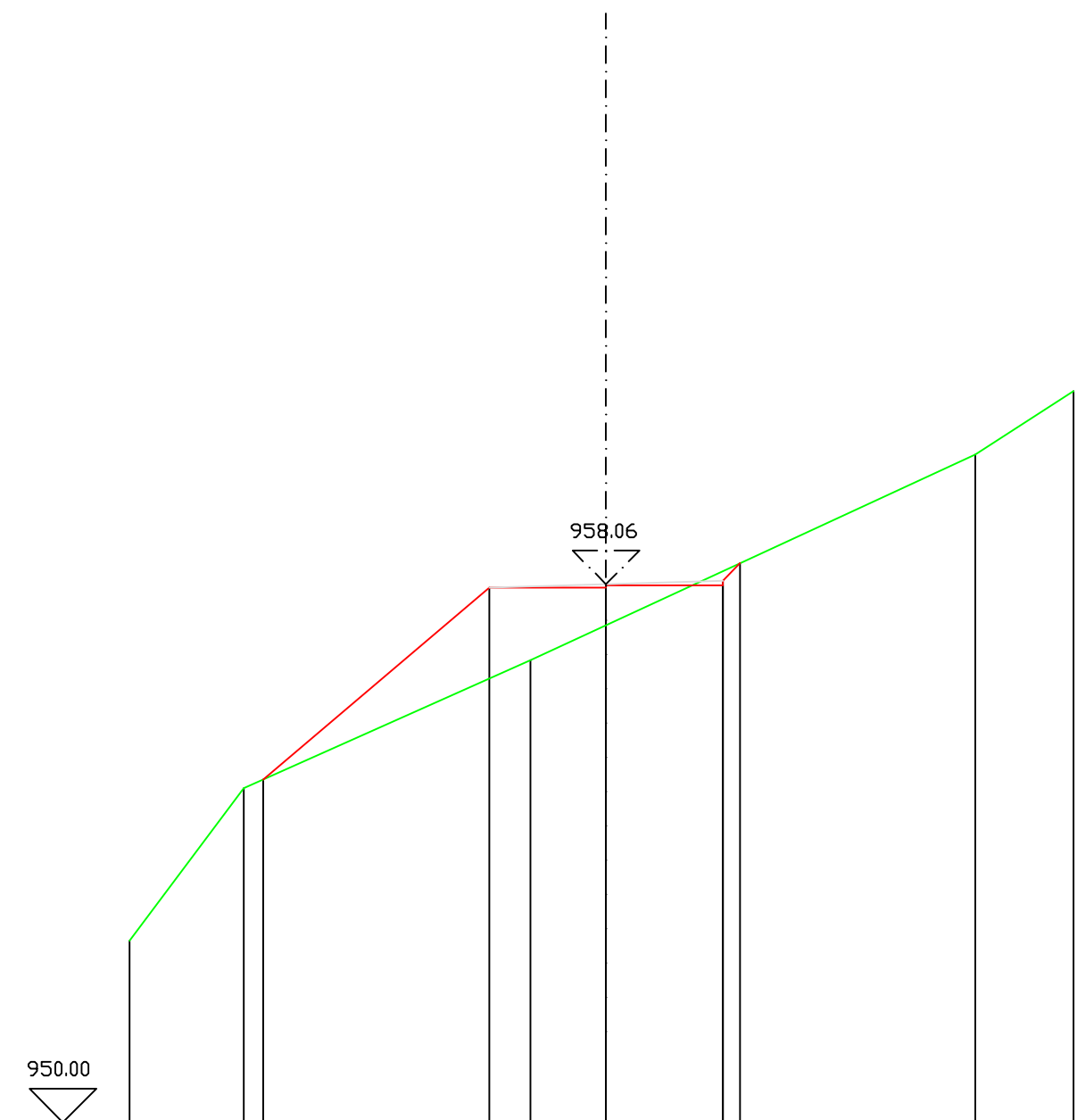
SCALA LUNGHEZZE 1 : 100
SCALA ALTEZZE 1 : 100



Punti battuti Terreno							
Quote Terreno	950.46		954.05	954.79	955.00	955.82	958.62
Distanze parziali Terreno		5.45	1.12	0.35	1.60	5.65	
Distanze progressive Terreno	-7.17		-1.72	-0.60	-0.25	1.35	7.00
Quote Progetto		951.78	954.69	954.69	954.72	957.23	
Distanze parziali Progetto			3.42	1.75	1.75	2.43	

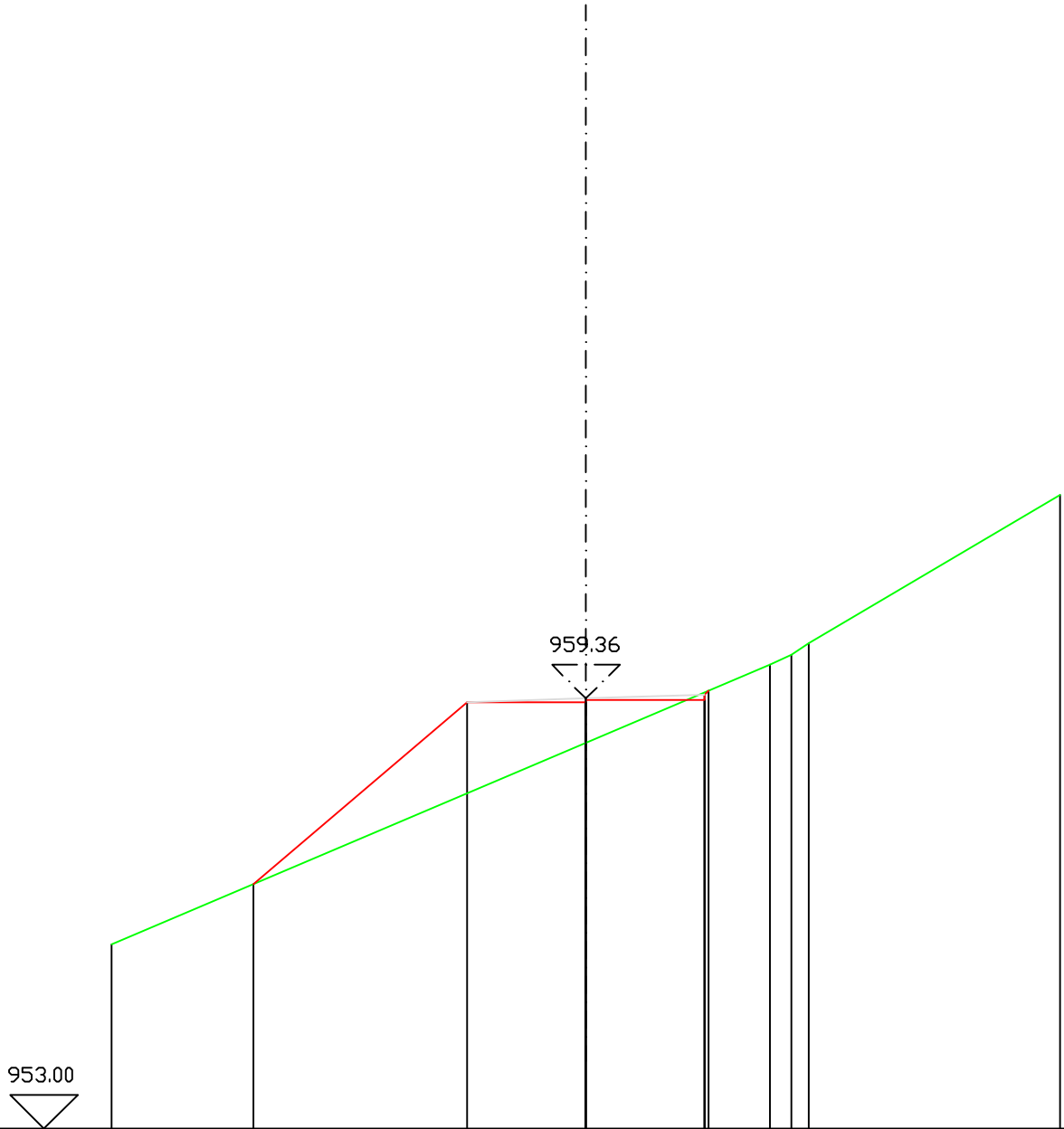
Sezione 127
 Progressiva 1950.00 m
 Sovrastruttura stradale
 Base: 3.500 m
 Rilevati
 Rilevato: 4.386 mq
 Scavi e Bonifiche
 Sterro: 0.067 mq
 Area Sterro Progetto: 0.067 mq
 Area Riporto Progetto: 4.386 mq
 Progressiva Precedente 25.00 m
 Progressiva Successiva 9.45 m
 Quota Progetto 958.06 m
 Utente

SCALA LUNGHEZZE 1 : 100
SCALA ALTEZZE 1 : 100

[illegible]

Sezione 128
Progressiva 1959.45 m
Sovrastruttura stradale
Base: 3.500 m
Rilevati
Rilevato: 4.308 mq
Scavi e Bonifiche
Sterro: 0.015 mq
Area Sterro Progetto: 0.015 mq
Area Riporto Progetto: 4.308 mq
Progressiva Precedente 9.45 m
Progressiva Successiva 0.00 m
Quota Progetto 959.36 m
Utente

SCALA LUNGHEZZE 1 : 100
SCALA ALTEZZE 1 : 100



Punti battuti Terreno

Quote Terreno

Distanze parziali Terreno

Distanze progressive Terreno

Quote Progetto

Distanze parziali Progetto

953.00

955.73

-7.00

956.61

959.30

959.30

959.34

959.85

960.00

960.17

962.36

9.71

3.71

2.71

3.03

3.29

7.00

3.16

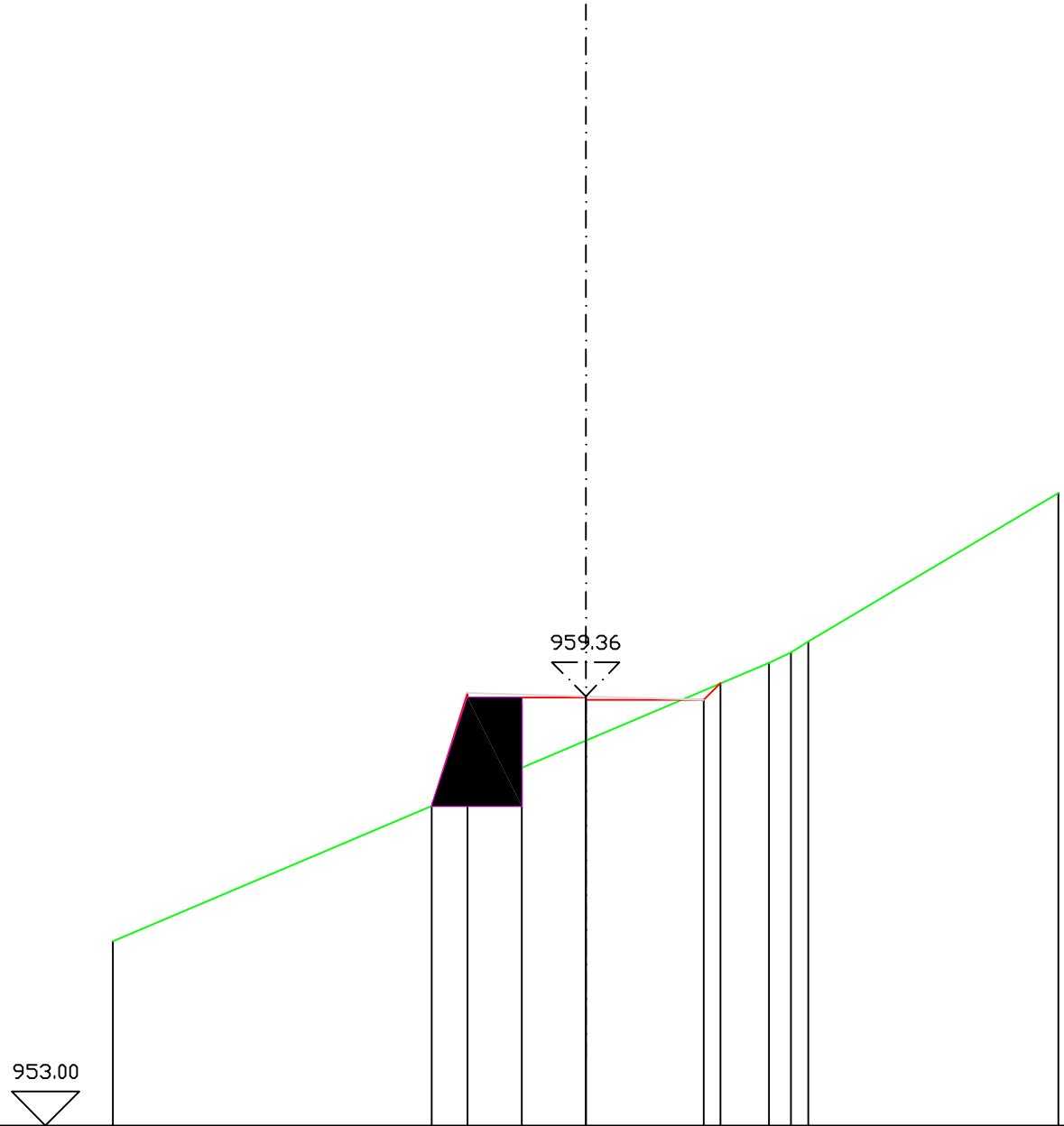
1.75

1.75

Sezione 129
Progressiva 1959.45 m
Sovrastruttura stradale
Base: 3.500 m
Manufatti
Muro: h : 1.50 m

Area Sterno Progetto: 0.050 mq
Area Riporto Progetto: 1.144 mq
Progressiva Precedente 0.00 m
Progressiva Successiva 20.00 m
Quota Progetto 959.36 m
Utente

SCALA LUNGHEZZE 1 : 100
SCALA ALTEZZE 1 : 100



Punti battuti Terreno

Quote Terreno

Distanze parziali Terreno

Distanze progressive Terreno

Quote Progetto

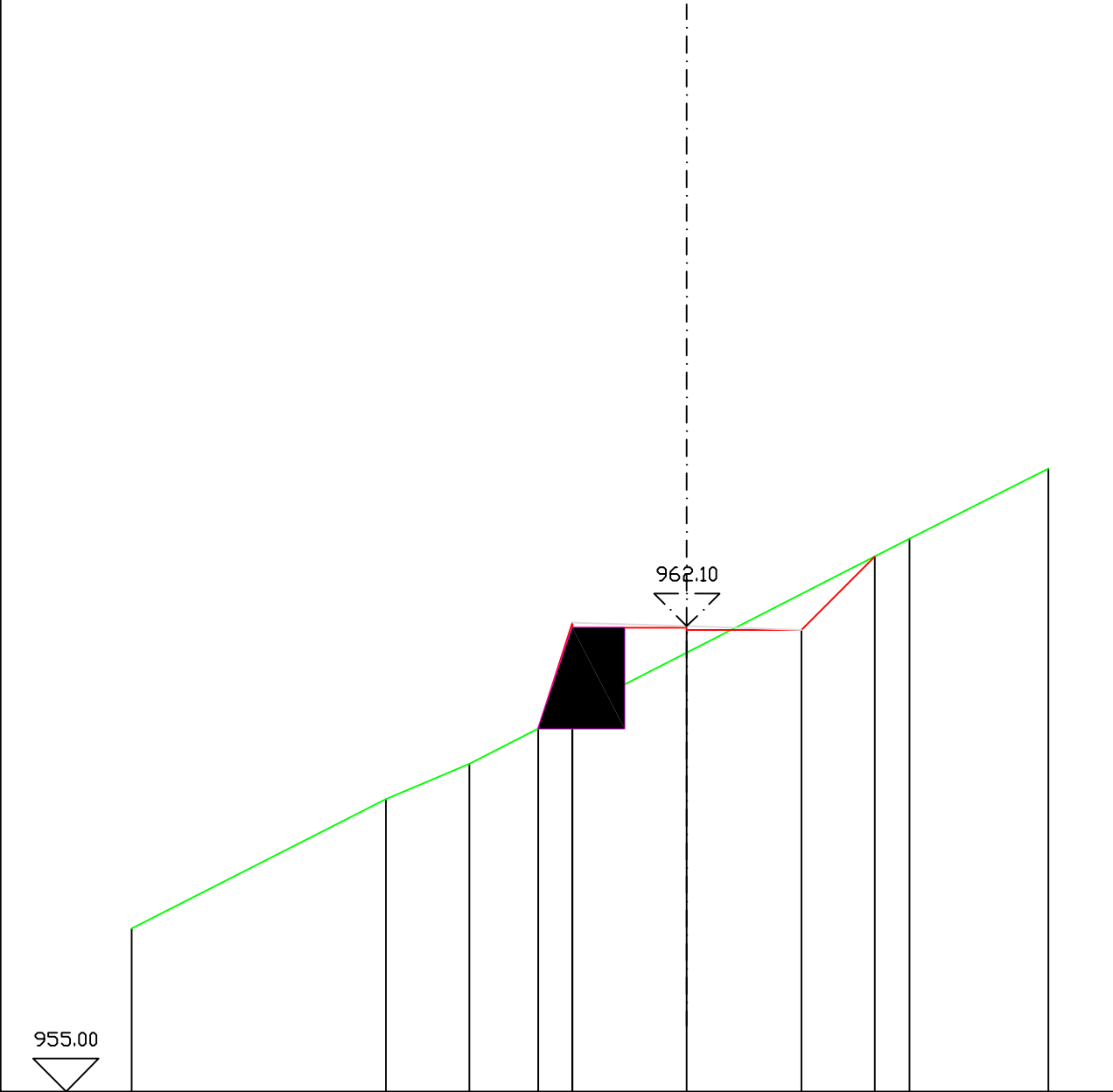
Distanze parziali Progetto

955.73										
	9.71			3.71						
-7.00				2.71	3.03	3.29			7.00	
	957.73	959.35	959.34	959.30	959.55					
	0.53	1.75	1.75							

Sezione 130
Progressiva 1979.45 m
Sovrastruttura stradale
Base: 3.500 m
Manufatti
Muro: h : 1.50 m

Area Sterro Progetto: 0.581 mq
Area Riporto Progetto: 0.734 mq
Progressiva Precedente 20.00 m
Progressiva Successiva 0.00 m
Quota Progetto 962.10 m
Utente

SCALA LUNGHEZZE 1 : 100
SCALA ALTEZZE 1 : 100

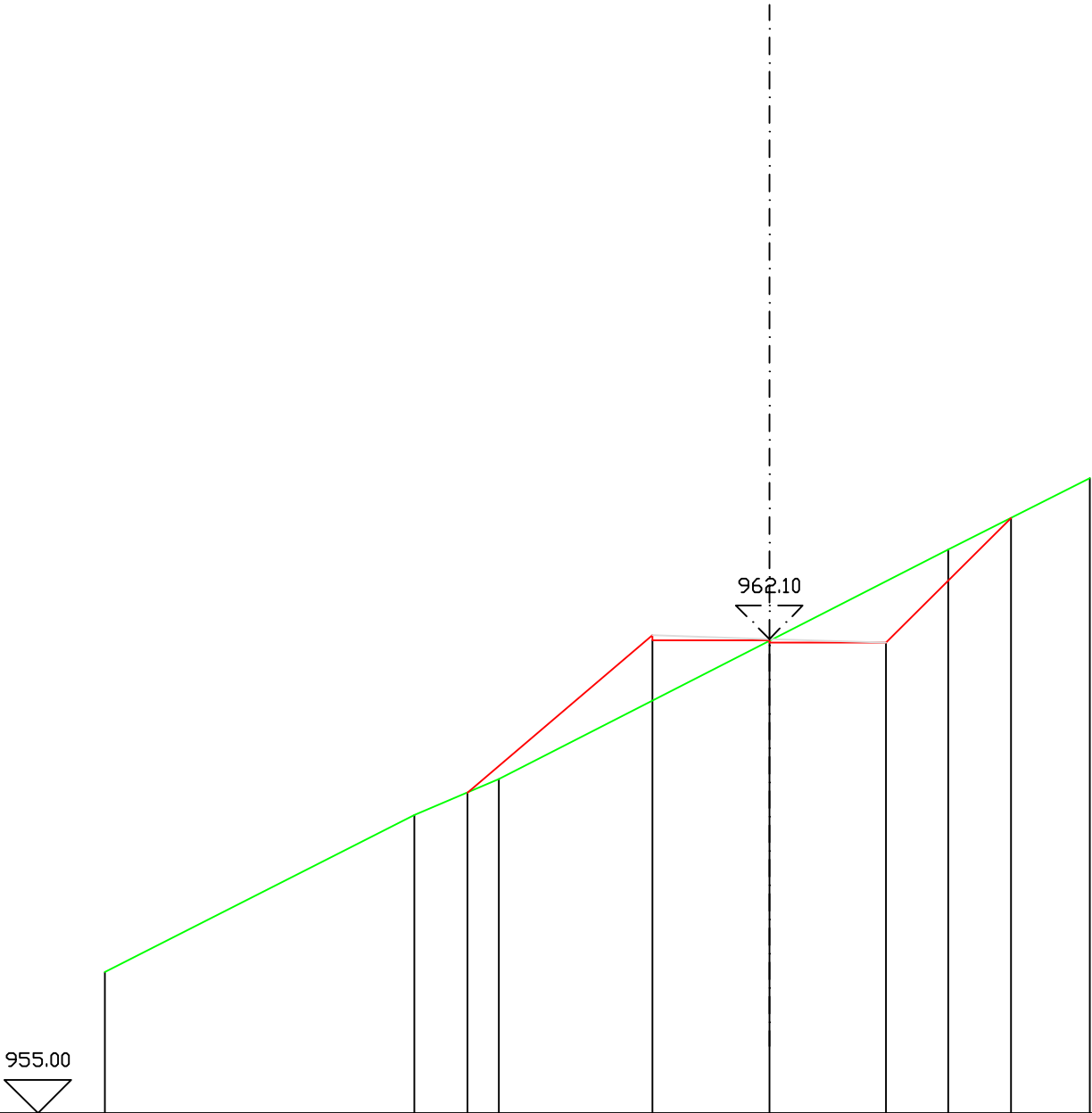


Punti battuti Terreno									
Quote Terreno	957.49	959.46	960.00				963.44	964.51	
Distanze parziali Terreno		3.89	1.27			6.72		2.12	
Distanze progressive Terreno	-7.00	-3.11	-1.84				4.88	7.00	
Quote Progetto				960.53	959.26	962.08	962.05	963.44	
Distanze parziali Progetto				0.52	1.75	1.75	1.11		

Sezione 131
Progressiva 1979.45 m
Sovrastruttura stradale
Base: 3.500 m

Area Sterro Progetto: 1.68 mq
Area Riporto Progetto: 2.205 mq
Progressiva Precedente 0.00 m
Progressiva Successiva 10.00 m
Quota Progetto 962.10 m
Utente

SCALA LUNGHEZZE 1 : 100
SCALA ALTEZZE 1 : 100



Punti battuti Terreno

Quote Terreno

Distanze parziali Terreno

Distanze progressive Terreno

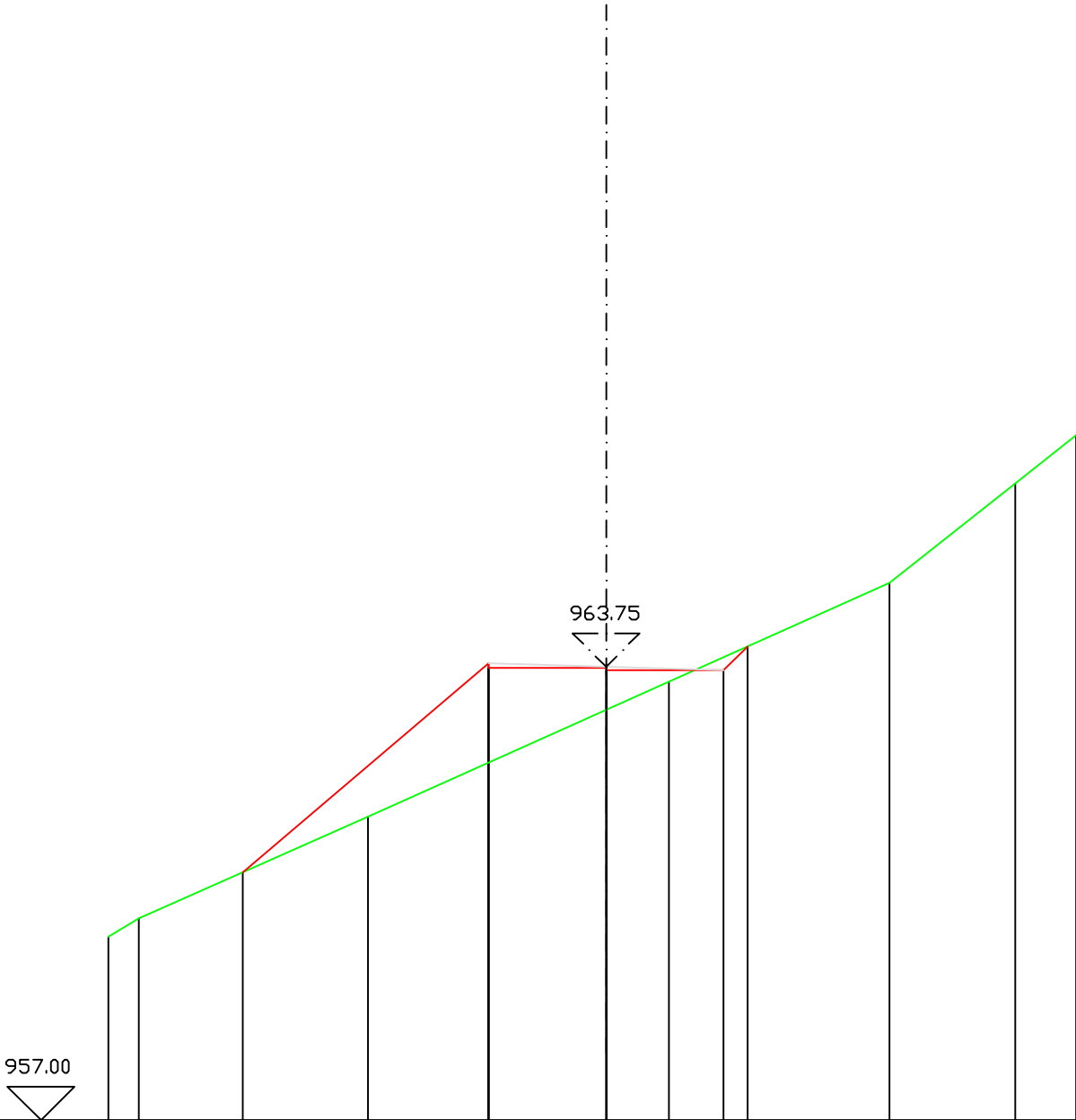
Quote Progetto

Distanze parziali Progetto

2.77 1.75 1.75 1.86

Sezione 132
Progressiva 1989.45 m
Sovrastruttura stradale
Base: 3.500 m
Rilevati
Rilevato: 4.869 mq
Scavi e Bonifiche
Sterro: 0.078 mq
Area Sterro Progetto: 0.078 mq
Area Riporto Progetto: 4.869 mq
Progressiva Precedente 10.00 m
Progressiva Successiva 0.00 m
Quota Progetto 963.75 m
Utente

SCALA LUNGHEZZE 1 : 100
SCALA ALTEZZE 1 : 100



Punti battuti Terreno

Quote Terreno

Distanze parziali Terreno

Distanze progressive Terreno

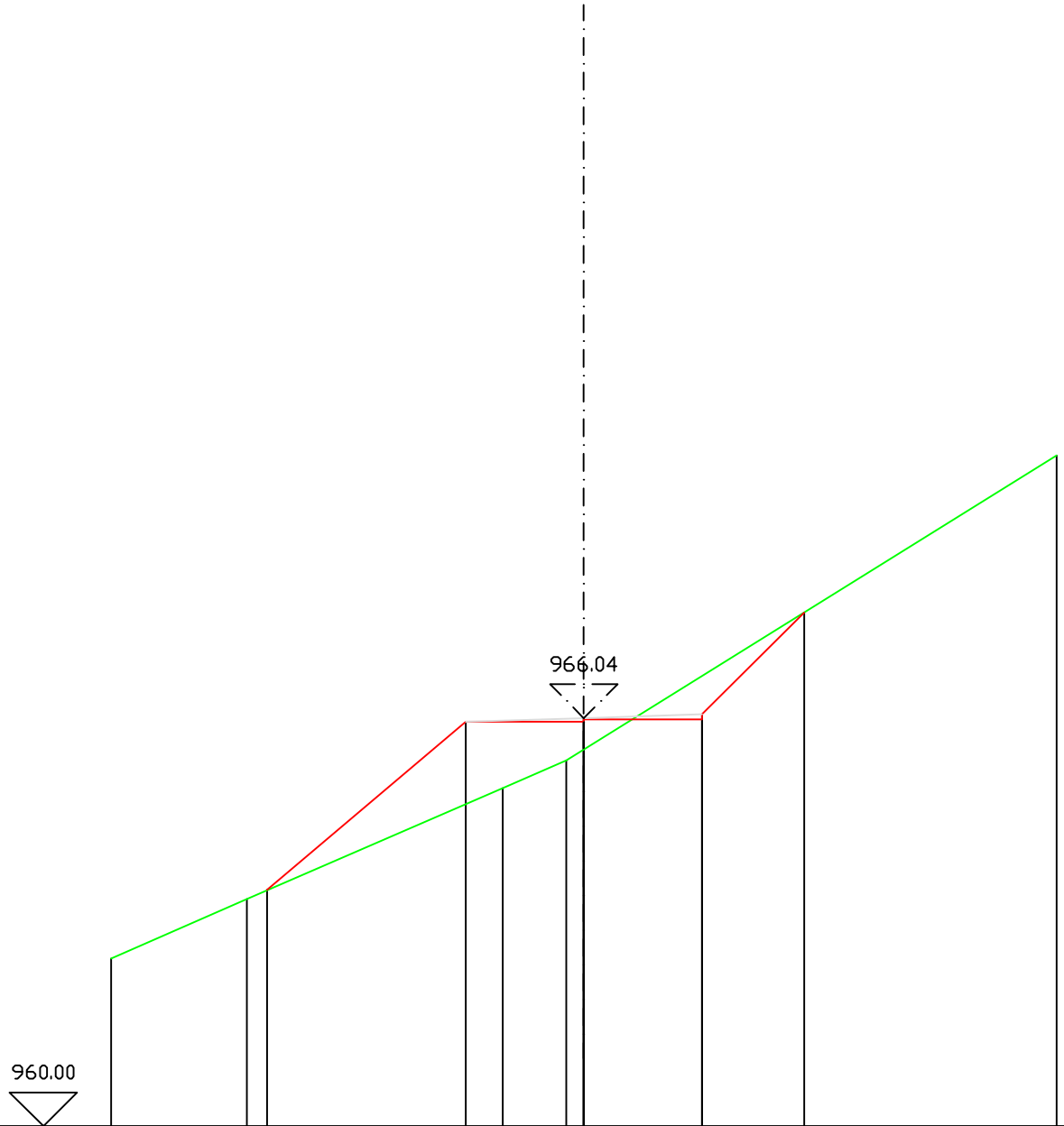
Quote Progetto

Distanze parziali Progetto

Sezione 134
Progressiva 2000.00 m
Sovrastruttura stradale
Base: 3.500 m

Area Sterro Progetto: 0.794 mq
Area Riporto Progetto: 3.440 mq
Progressiva Precedente 10.55 m
Progressiva Successiva 29.45 m
Quota Progetto 966.04 m
Utente

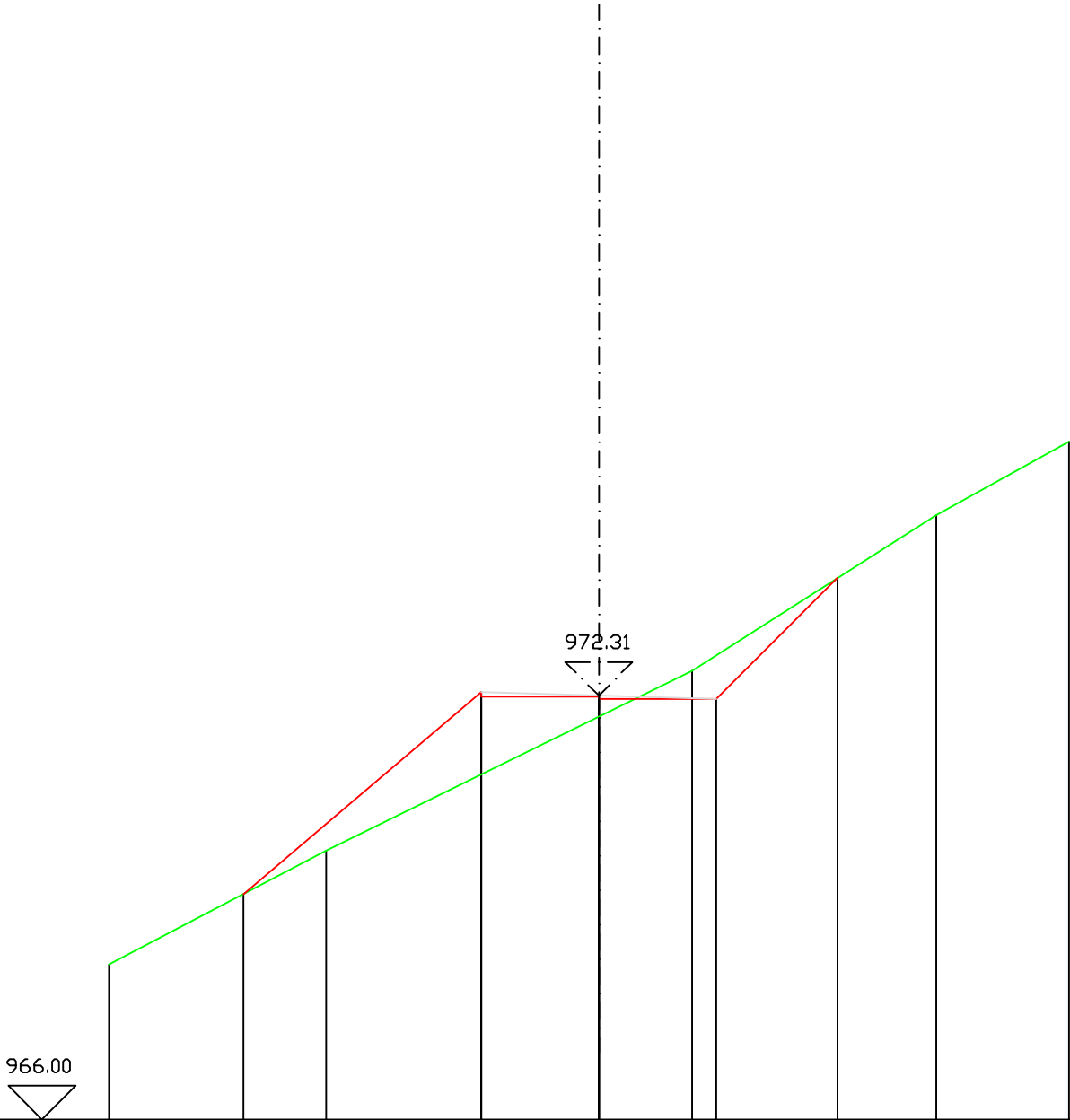
SCALA LUNGHEZZE 1 : 100
SCALA ALTEZZE 1 : 100



Punti battuti Terreno							
Quote Terreno	962.48	963.36	965.00	965.41			969.93
Distanze parziali Terreno		2.01	3.79	0.94		7.26	
Distanze progressive Terreno	-7.00	-4.99	-1.20	-0.26			7.00
Quote Progetto		963.49	965.99	965.99	966.02	967.60	
Distanze parziali Progetto			2.94	1.75	1.75	1.51	

Sezione 136
Progressiva 2029.45 m
Sovrastruttura stradale
Base: 3.500 m
Rilevati
Rilevato: 3.466 mq
Scavi e Bonifiche
Sterro: 0.967 mq
Area Sterro Progetto: 0.967 mq
Area Riporto Progetto: 3.466 mq
Progressiva Precedente 0.00 m
Progressiva Successiva 9.99 m
Quota Progetto 972.31 m
Utente

SCALA LUNGHEZZE 1 : 100
SCALA ALTEZZE 1 : 100

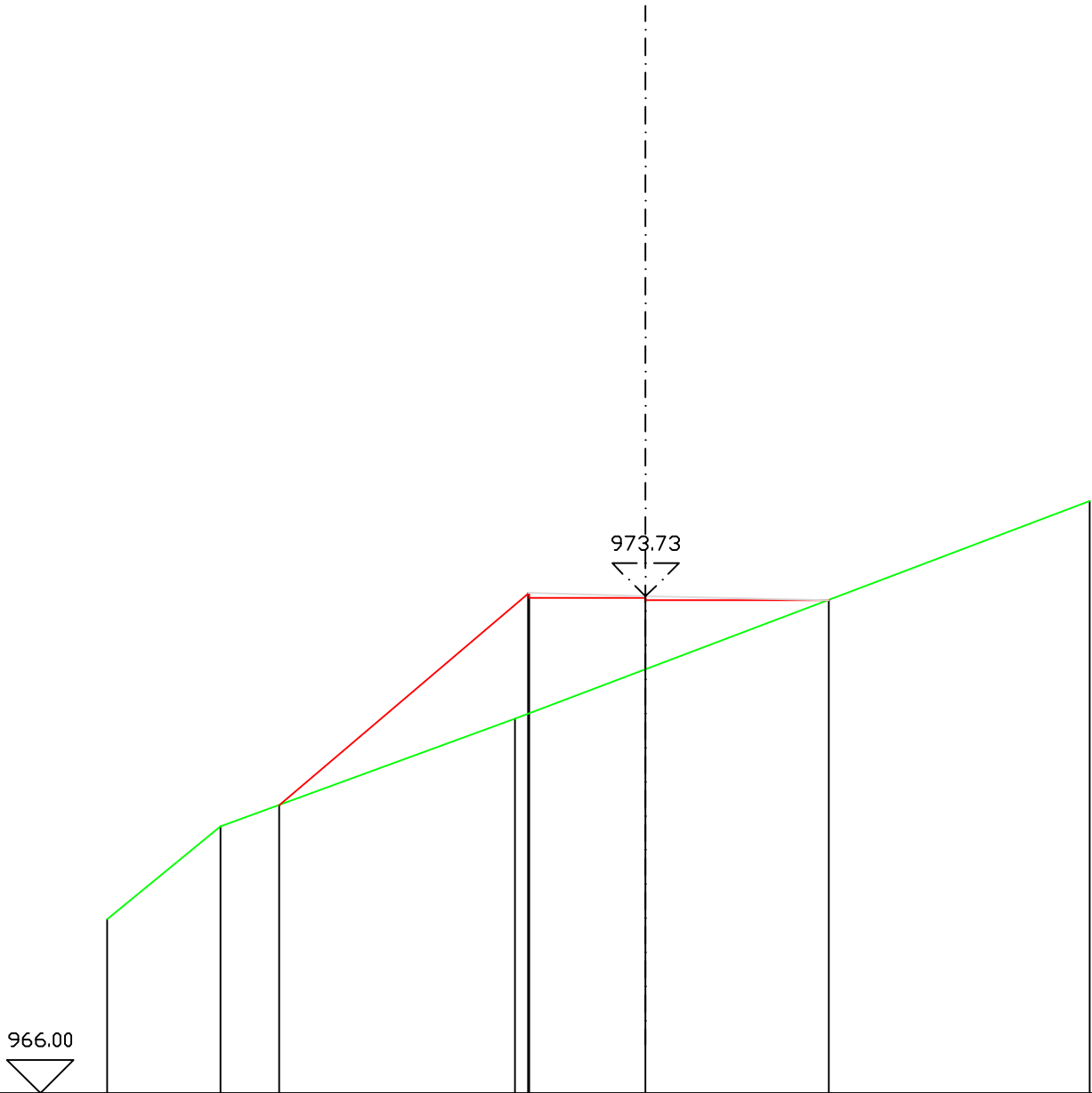


Punti battuti Terreno									
Quote Terreno	968.31	970.00		972.68		975.00	976.09		
Distanze parziali Terreno		3.24	5.44		3.63	1.98			
Distanze progressive Terreno	-7.29	-4.05		1.39		5.02	7.00		
Quote Progetto		969.36	972.36	972.29	972.26	974.06			
Distanze parziali Progetto			3.54	1.75	1.75	1.81			

Sezione 137
Progressiva 2039.43 m
Sovrastruttura stradale
Base: 4.500 m

Area Sterro Progetto: 0.000 mq
Area Riporto Progetto: 7.059 mq
Progressiva Precedente 9.99 m
Progressiva Successiva 0.00 m
Quota Progetto 973.73 m
Utente

SCALA LUNGHEZZE 1 : 100
SCALA ALTEZZE 1 : 100

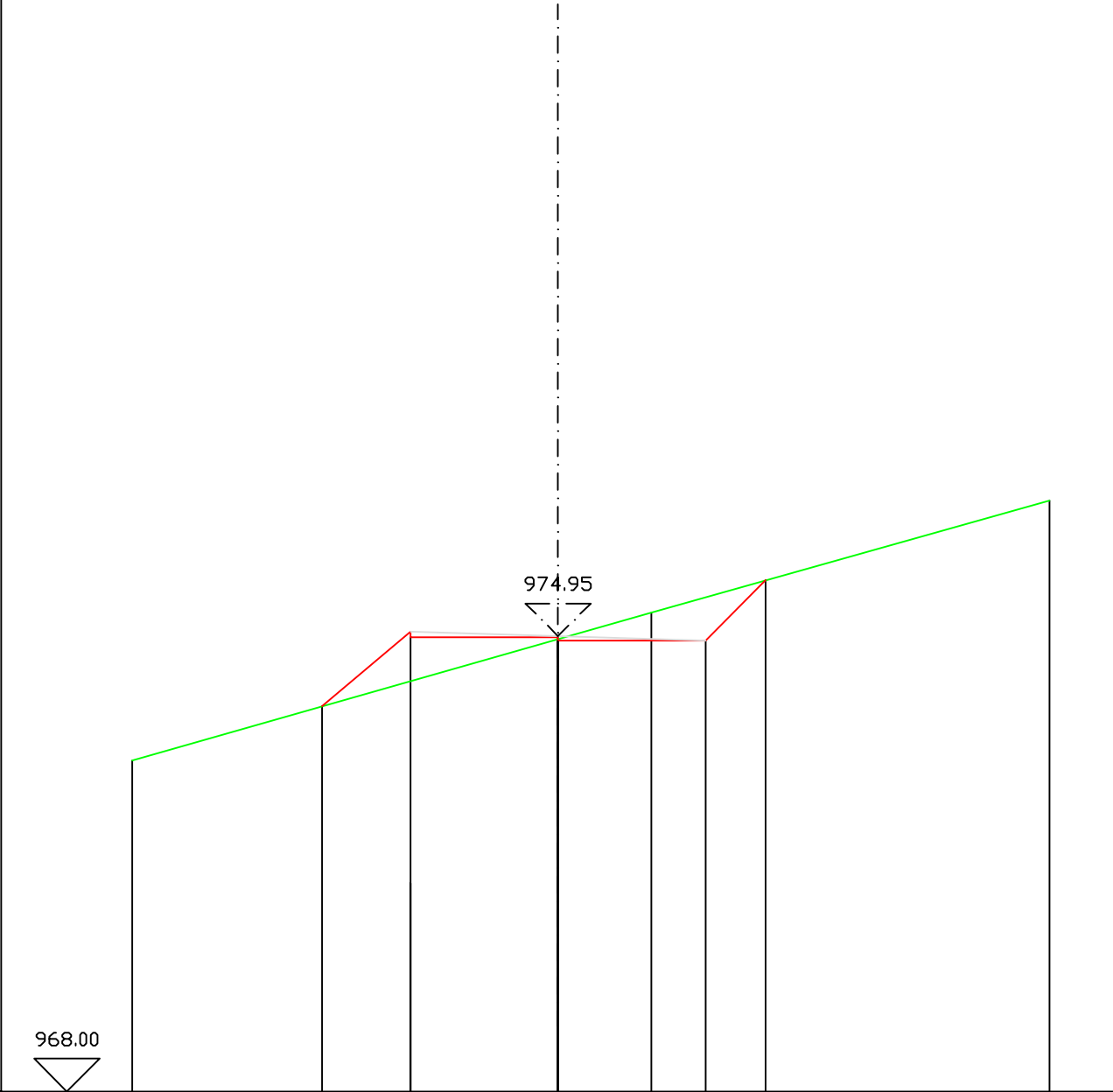


Punti battuti Terreno									
Quote Terreno	968.61	970.00		971.62				974.89	
Distanze parziali Terreno		1.71	4.41		8.63				
Distanze progressive Terreno	-7.75	-6.04		-1.63				7.00	
Quote Progetto		970.38		973.78	973.71	973.68			
Distanze parziali Progetto			3.74	1.75	2.72				

Sezione 139
Progressiva 2050.00 m
Sovrastruttura stradale
Base: 4.500 m

Area Sterro Progetto: 1.035 mq
Area Riporto Progetto: 1.243 mq
Progressiva Precedente 10.57 m
Progressiva Successiva 25.00 m
Quota Progetto 974.95 m
Utente

SCALA LUNGHEZZE 1 : 100
SCALA ALTEZZE 1 : 100

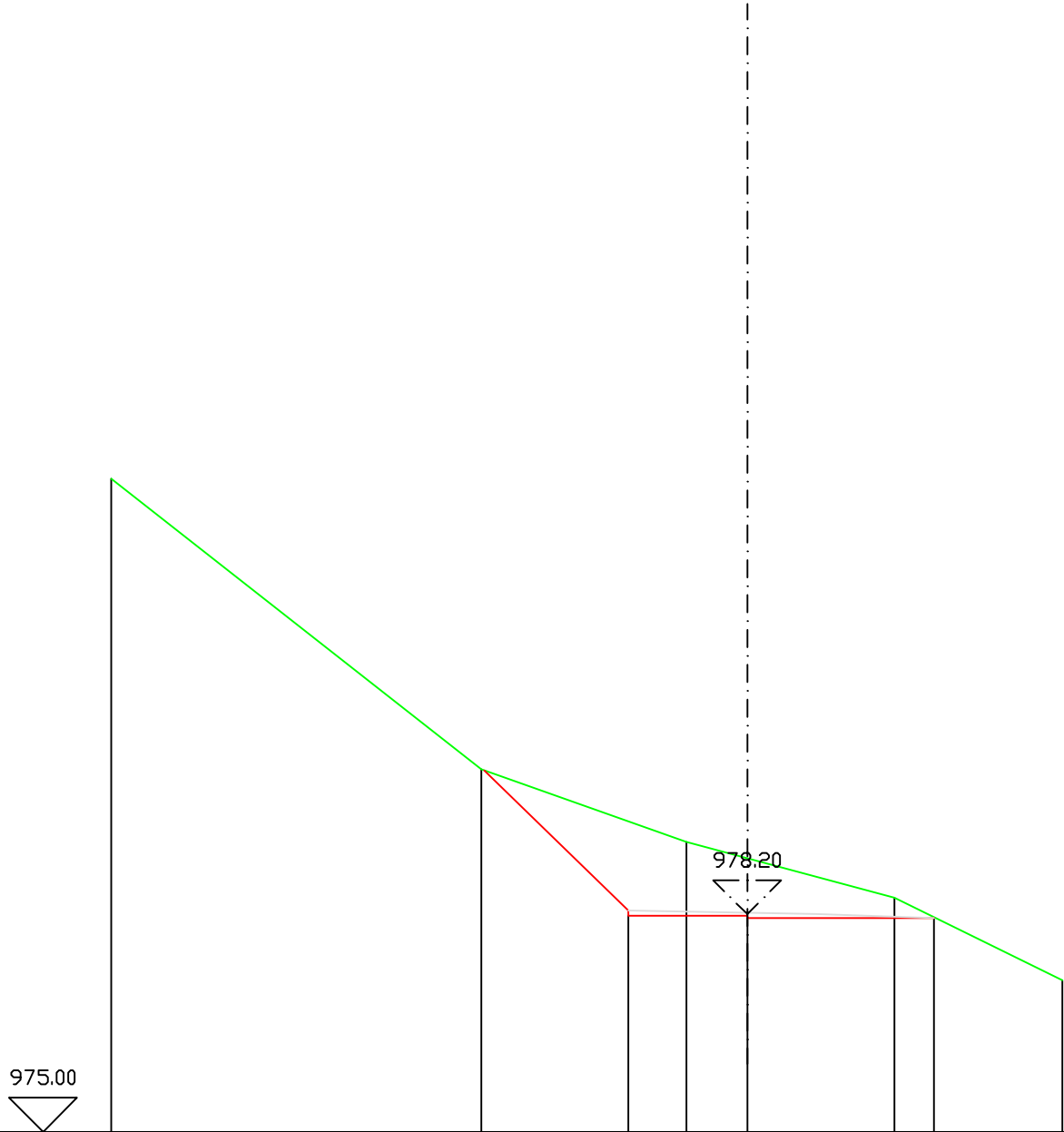


Punti battuti Terreno					
Quote Terreno	973.05		975.31		977.01
Distanze parziali Terreno		7.93		6.07	
Distanze progressive Terreno	-7.00		0.93		7.00
Quote Progetto		973.88	971.18	974.93	974.88
Distanze parziali Progetto		1.35	2.25	2.25	0.92

Sezione 140
Progressiva 2075.00 m
Sovrastruttura stradale
Base: 3.500 m

Area Sterro Progetto: 4.500 mq
Area Riporto Progetto: 0.000 mq
Progressiva Precedente 25.00 m
Progressiva Successiva 25.00 m
Quota Progetto 978.20 m
Utente

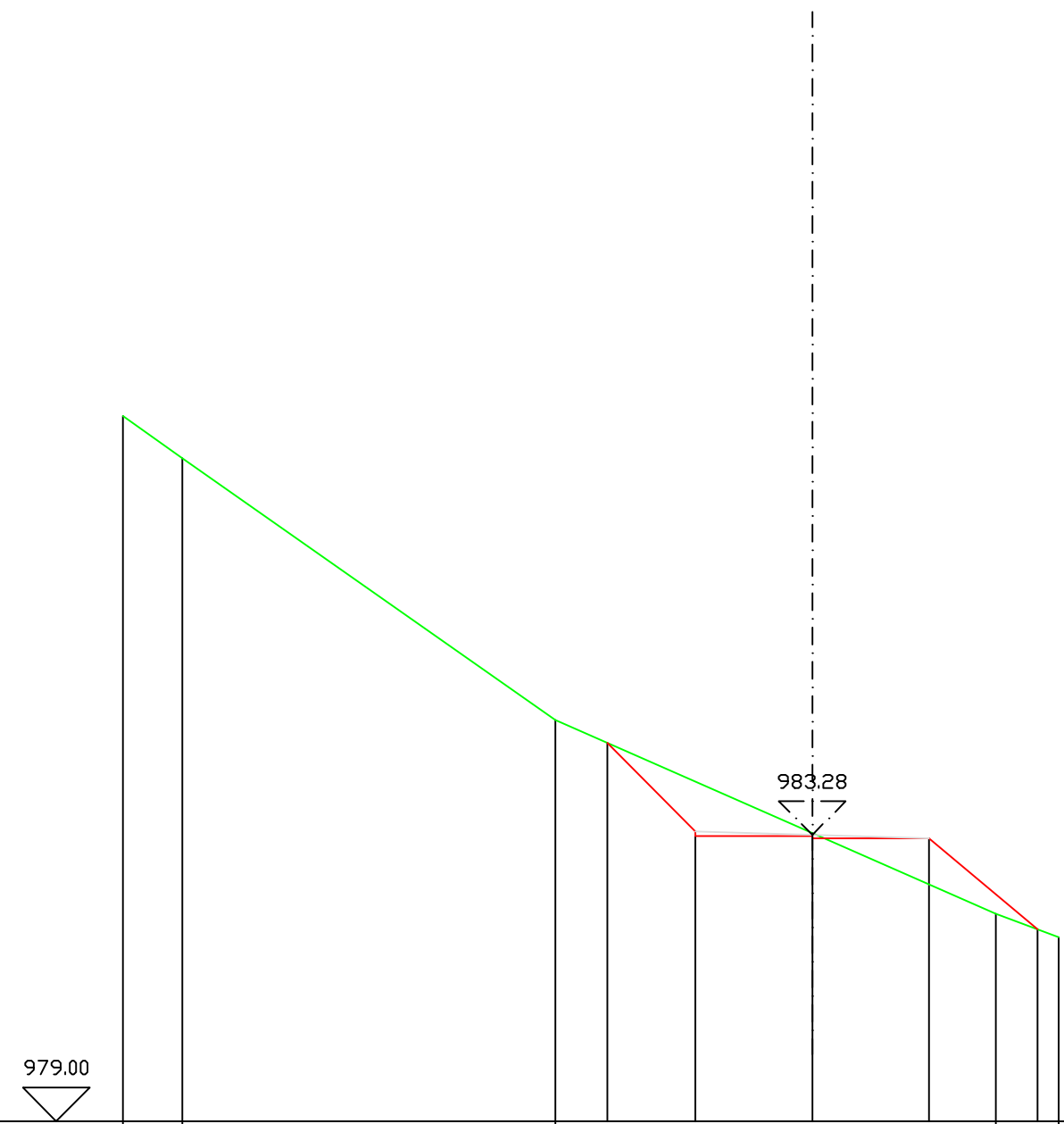
SCALA LUNGHEZZE 1 : 100
SCALA ALTEZZE 1 : 100



Sezione 141
Progressiva 2100.00 m
Sovrastruttura stradale
Base: 3.500 m

Area Sterro Progetto: 1.122 mq
Area Riporto Progetto: 1.218 mq
Progressiva Precedente 25.00 m
Progressiva Successiva 25.00 m
Quota Progetto 983.28 m
Utente

SCALA LUNGHEZZE 1 : 100
SCALA ALTEZZE 1 : 100

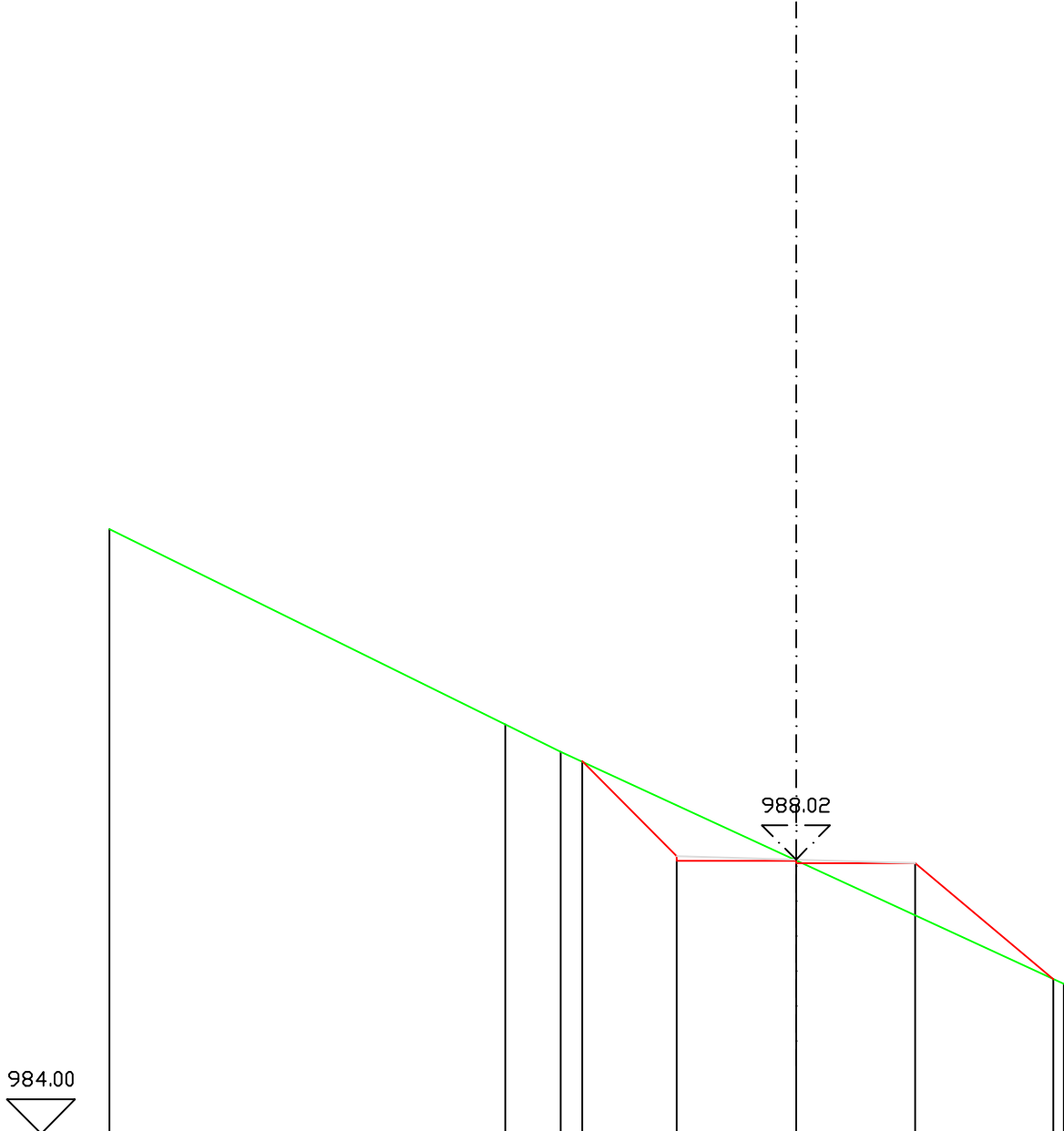


Punti battuti Terreno									
Quote Terreno	989.55	988.92		985.00				982.11	981.75
Distanze parziali Terreno		0.88					6.60		0.93
Distanze progressive Terreno	-7.00	-6.12		-0.53				6.07	7.00
Quote Progetto				984.65	983.34	983.26	983.23		981.87
Distanze parziali Progetto					1.32	1.75	1.75	1.62	

Sezione 142
Progressiva 2125.00 m
Sovrastruttura stradale
Base: 3.500 m

Area Sterro Progetto: 1.277 mq
Area Riporto Progetto: 1.451 mq
Progressiva Precedente 25.00 m
Progressiva Successiva 25.00 m
Quota Progetto 988.02 m
Utente

SCALA LUNGHEZZE 1 : 100
SCALA ALTEZZE 1 : 100



Punti battuti Terreno

Quote Terreno

Distanze parziali Terreno

Distanze progressive Terreno

Quote Progetto

Distanze parziali Progetto

984.00

992.87

990.00

989.60

988.02

986.19

5.80

0.82

7.38

-7.00

-1.20

-0.38

7.00

989.45

988.07

988.00

987.97

986.26

1.38

1.75

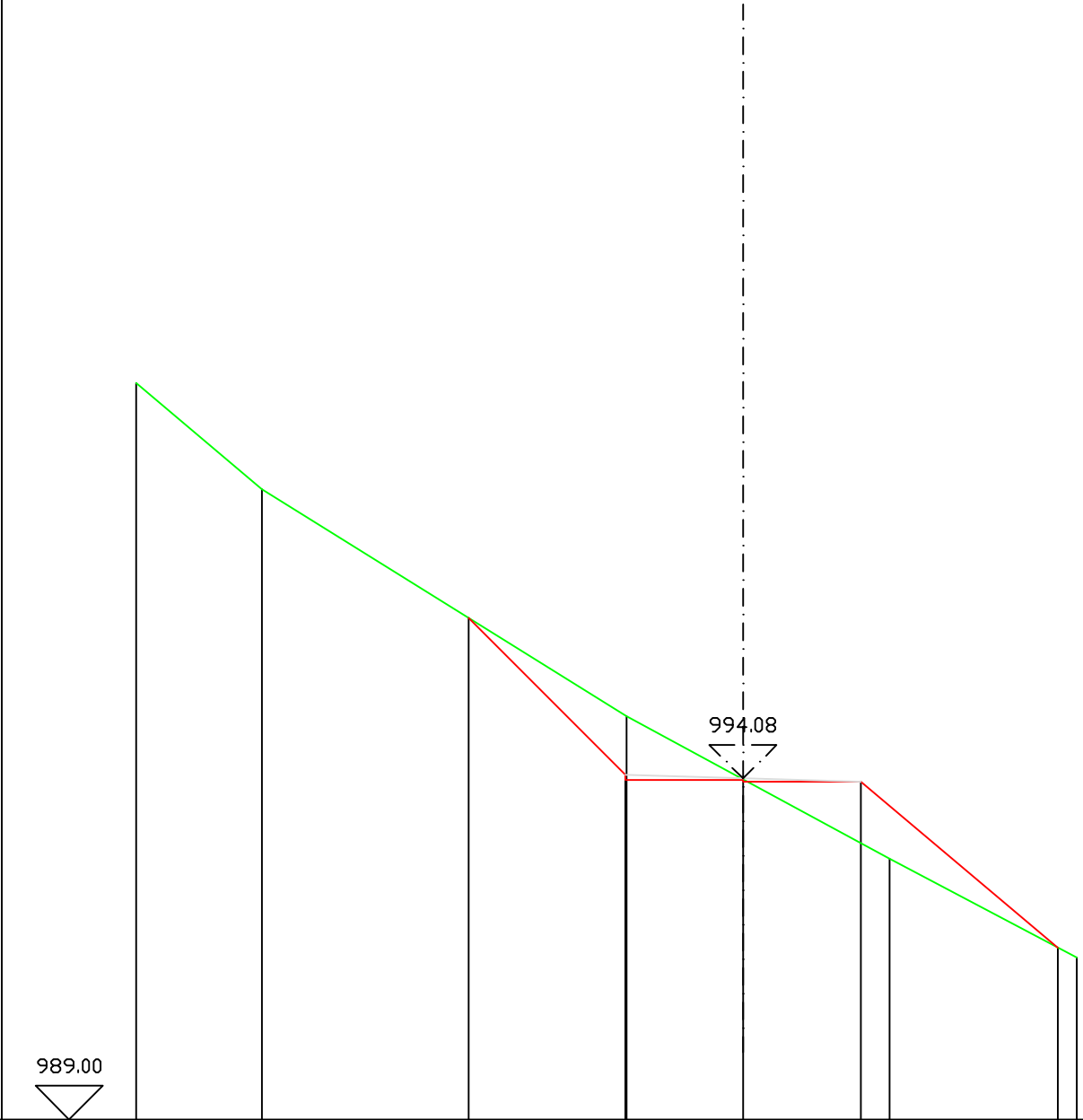
1.75

2.02

Sezione 143
Progressiva 2150.00 m
Sovrastruttura stradale
Base: 3.500 m

Area Sterro Progetto: 1.911 mq
Area Riporto Progetto: 2.113 mq
Progressiva Precedente 25.00 m
Progressiva Successiva 25.40 m
Quota Progetto 994.08 m
Utente

SCALA LUNGHEZZE 1 : 100
SCALA ALTEZZE 1 : 100

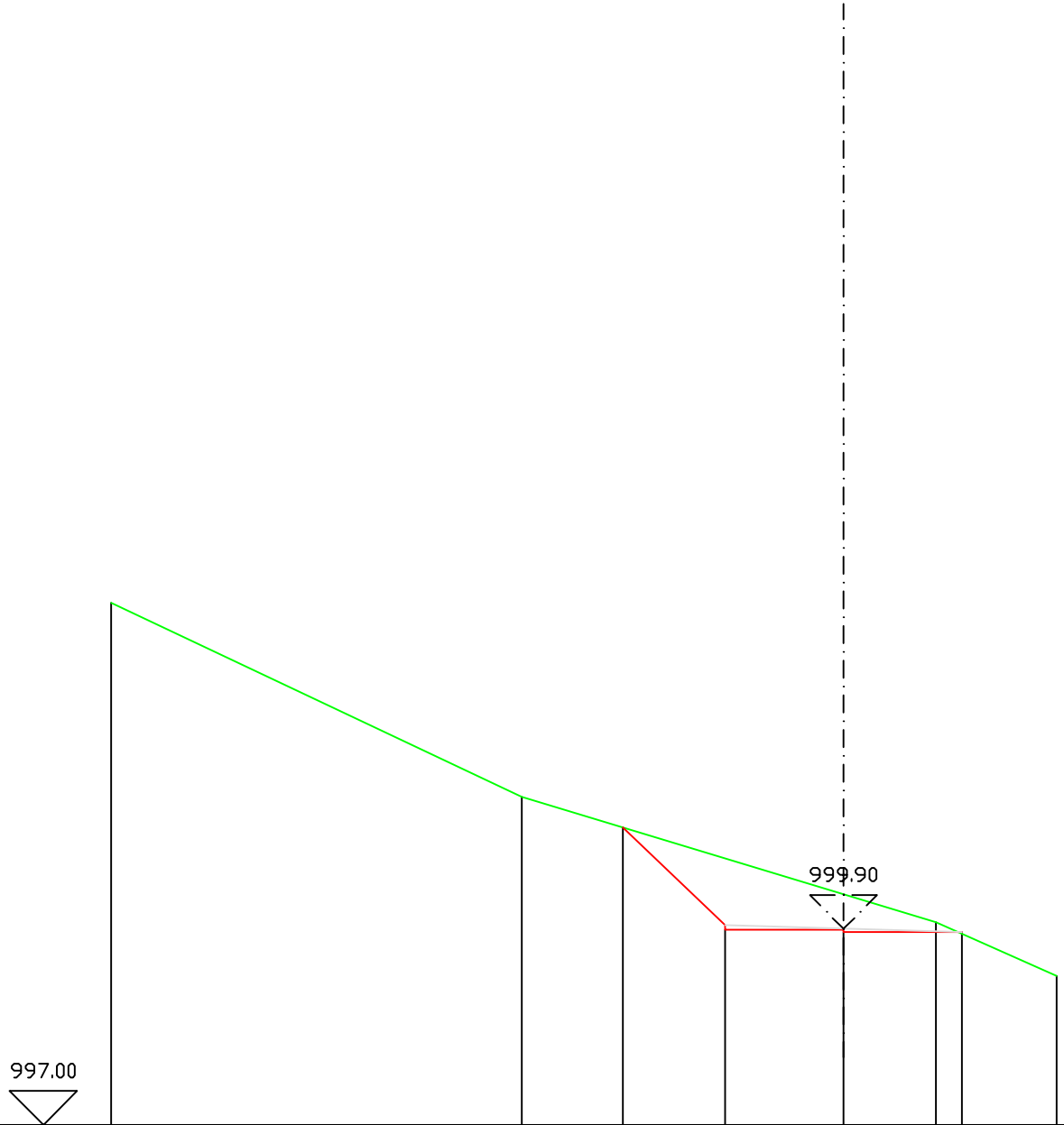


Punti battuti Terreno	1	2	3	4	5	6	7
Quote Terreno	999.97	998.38		995.00		992.88	991.41
Distanze parziali Terreno		1.87	5.43		3.92		2.78
Distanze progressive Terreno	-7.00	-5.13		0.30		4.22	7.00
Quote Progetto			996.46	994.13	994.06	994.02	991.55
Distanze parziali Progetto				2.33	1.75	1.75	2.93

Sezione 144
Progressiva 2175.40 m
Sovrastruttura stradale
Base: 3.500 m

Area Sterro Progetto: 2.700 mq
Area Riporto Progetto: 0.000 mq
Progressiva Precedente 25.40 m
Progressiva Successiva 0.00 m
Quota Progetto 999.90 m
Utente

SCALA LUNGHEZZE 1 : 100
SCALA ALTEZZE 1 : 100



Punti battuti Terreno

Quote Terreno

Distanze parziali Terreno

Distanze progressive Terreno

Quote Progetto

Distanze parziali Progetto

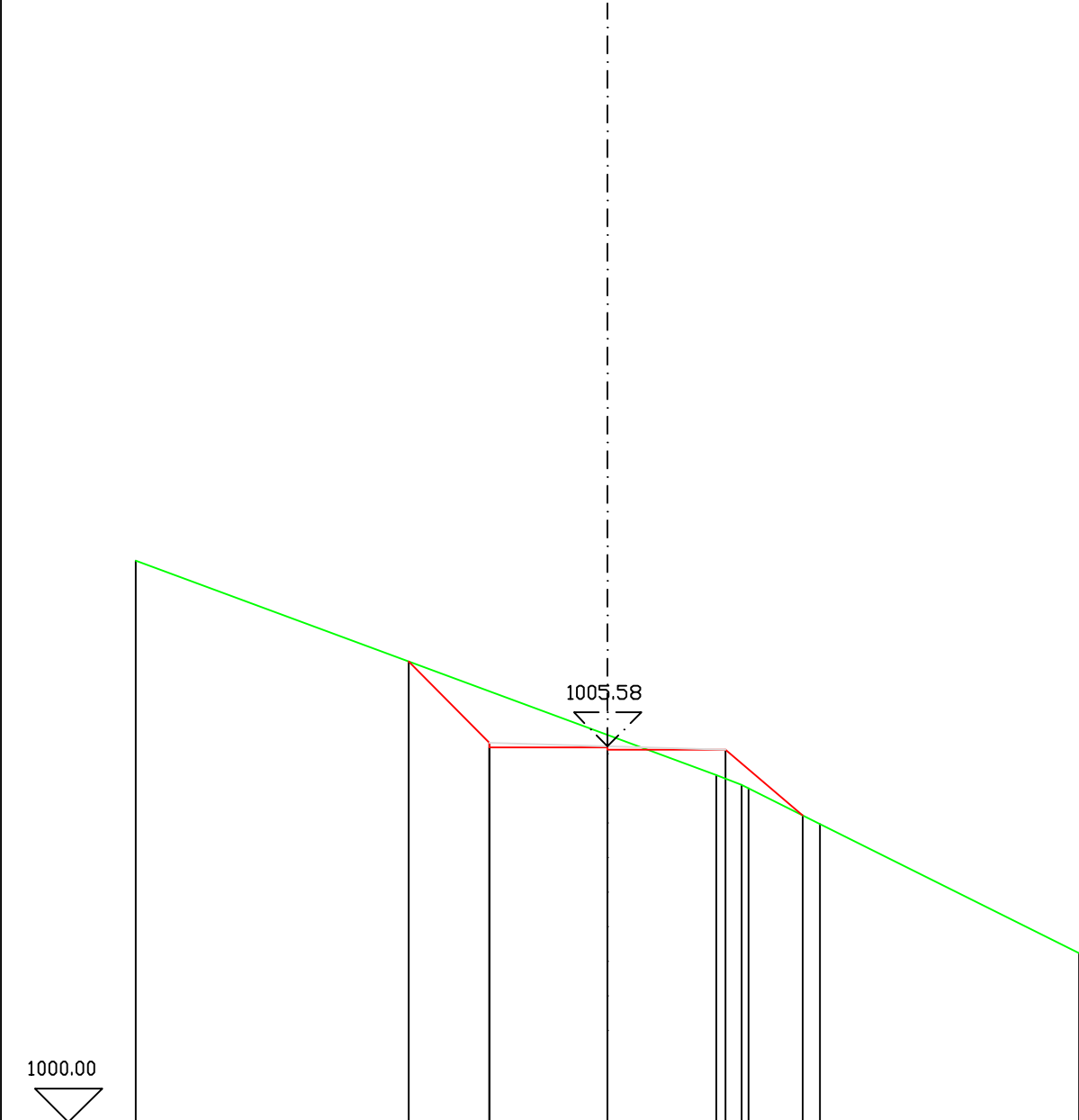
1.51

1.75

1.75

Sezione 146
Progressiva 2200.00 m
Sovrastruttura stradale
Base: 3.500 m
Rilevati
Rilevato: 0.485 mq
Scavi e Bonifiche
Sterro: 1.401 mq
Area Sterro Progetto: 1.401 mq
Area Riporto Progetto: 0.485 mq
Progressiva Precedente 24.60 m
Progressiva Successiva 25.00 m
Quota Progetto 1005.58 m
Utente

SCALA LUNGHEZZE 1 : 100
SCALA ALTEZZE 1 : 100



Punti battuti Terreno

Quote Terreno

Distanze parziali Terreno

Distanze progressive Terreno

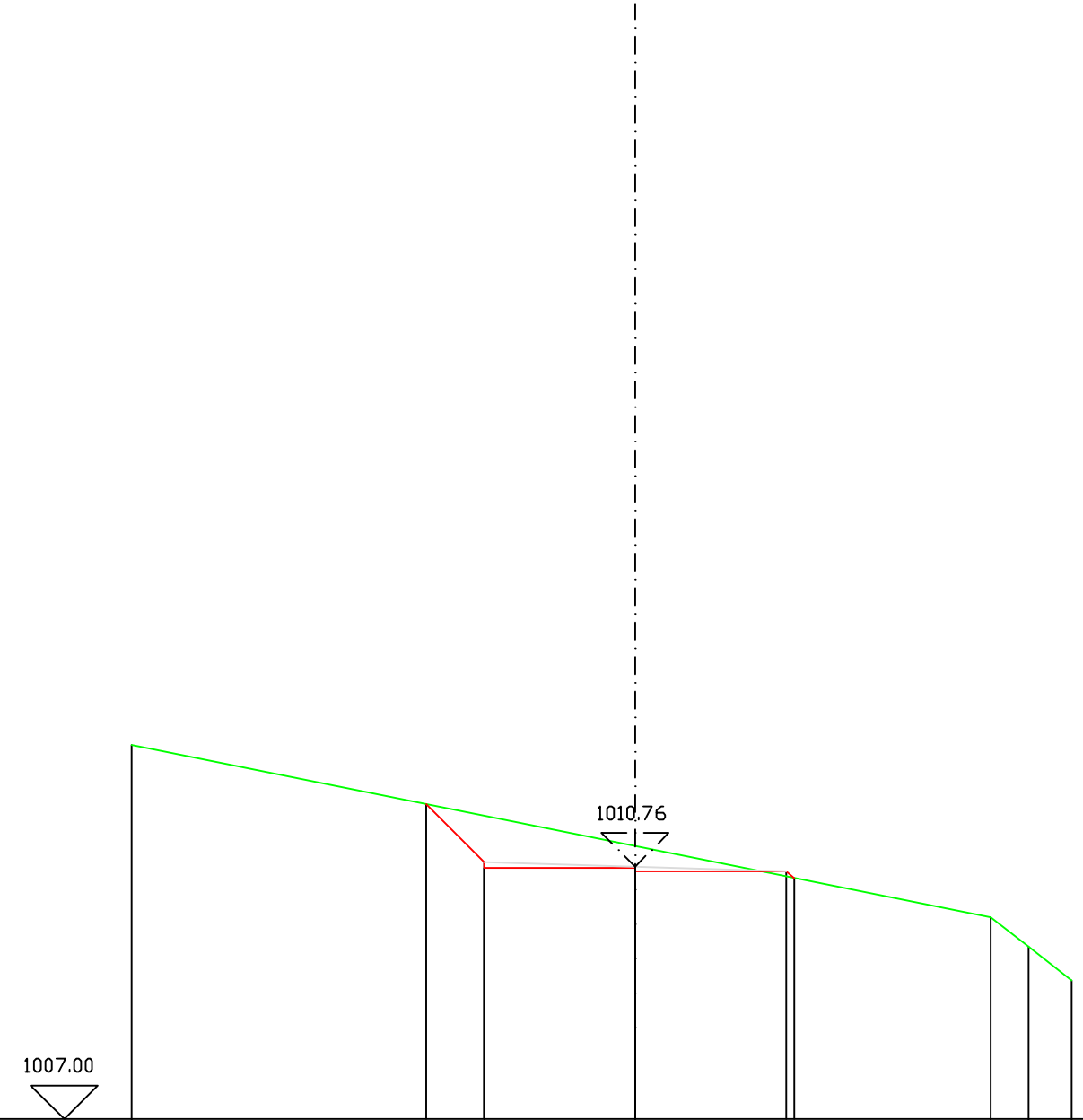
Quote Progetto

Distanze parziali Progetto

1008.33									
				1005.15	1005.00	1004.42		1002.51	
				0.38	1.05				
				1.61	1.99	3.15		7.00	
				1006.83	1005.63	1005.56	1005.53	1004.55	
				1.20	1.75	1.75	1.14		

Sezione 147
Progressiva 2225.00 m
Sovrastruttura stradale
Base: 4.500 m
Rilevati
Rilevato: 0.021 mq
Scavi e Bonifiche
Sterro: 1.880 mq
Area Sterro Progetto: 1.880 mq
Area Riporto Progetto: 0.021 mq
Progressiva Precedente 25.00 m
Progressiva Successiva 10.00 m
Quota Progetto 1010.76 m
Utente

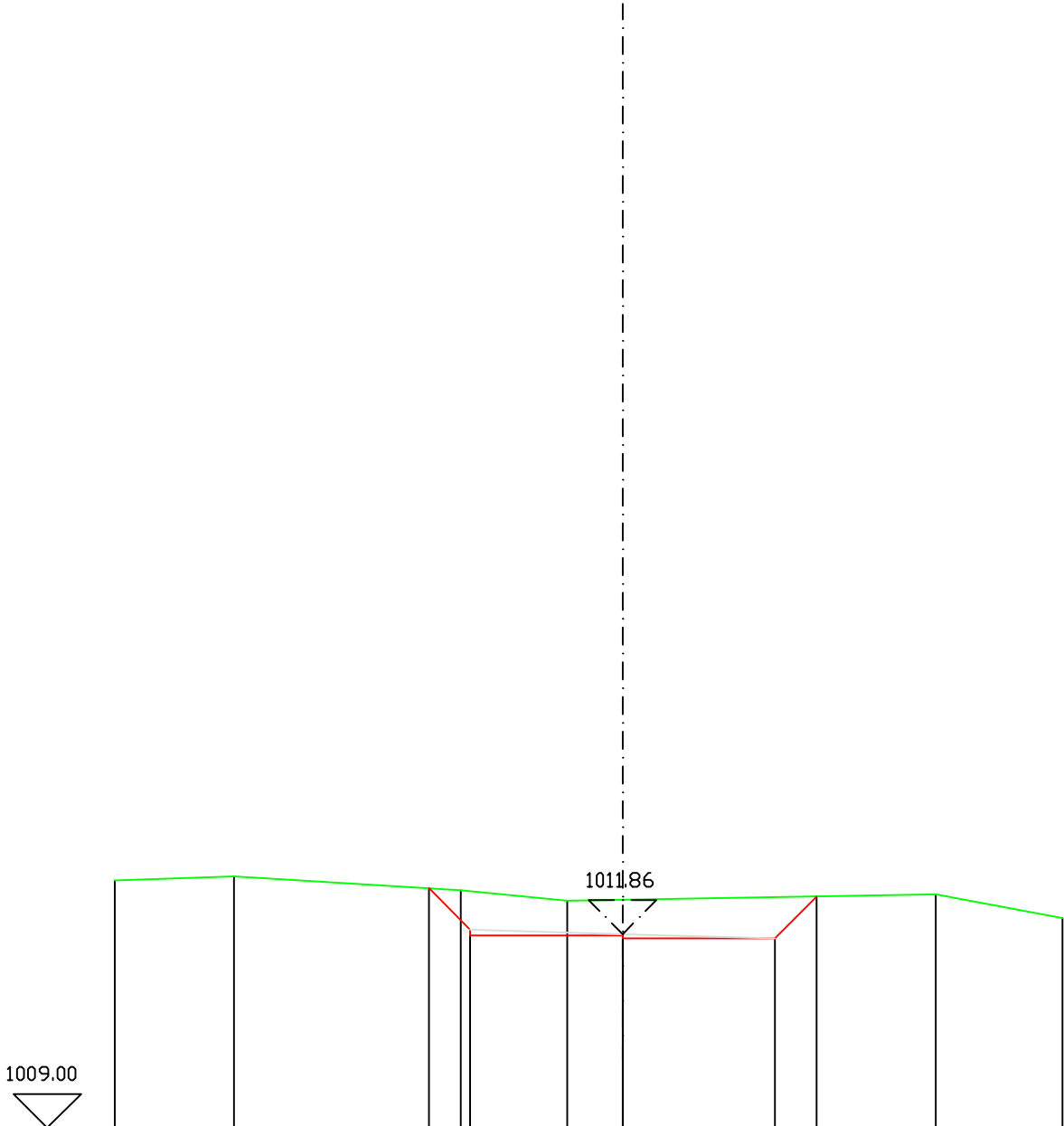
SCALA LUNGHEZZE 1 : 100
SCALA ALTEZZE 1 : 100



Punti battuti Terreno						2	3	4
Quote Terreno	1012.57					1010.00	1009.57	1009.06
Distanze parziali Terreno			12.79			0.56	0.55	
Distanze progressive Terreno	-7.00					5.79	6.35	7.00
Quote Progetto		1011.69	1010.83	1010.74	1010.69			
Distanze parziali Progetto		0.86	2.25	2.25				

Sezione 148
Progressiva 2235.00 m
Sovrastruttura stradale
Base: 4.500 m
Scavi e Bonifiche
Sterro: 2.961 mq
Area Sterro Progetto: 2.961 mq
Area Riporto Progetto: 0.000 mq
Progressiva Precedente 10.00 m
Progressiva Successiva 0.00 m
Quota Progetto 1011.86 m
Utente

SCALA LUNGHEZZE 1 : 100
SCALA ALTEZZE 1 : 100



Punti battuti Terreno

Quote Terreno

Distanze parziali Terreno

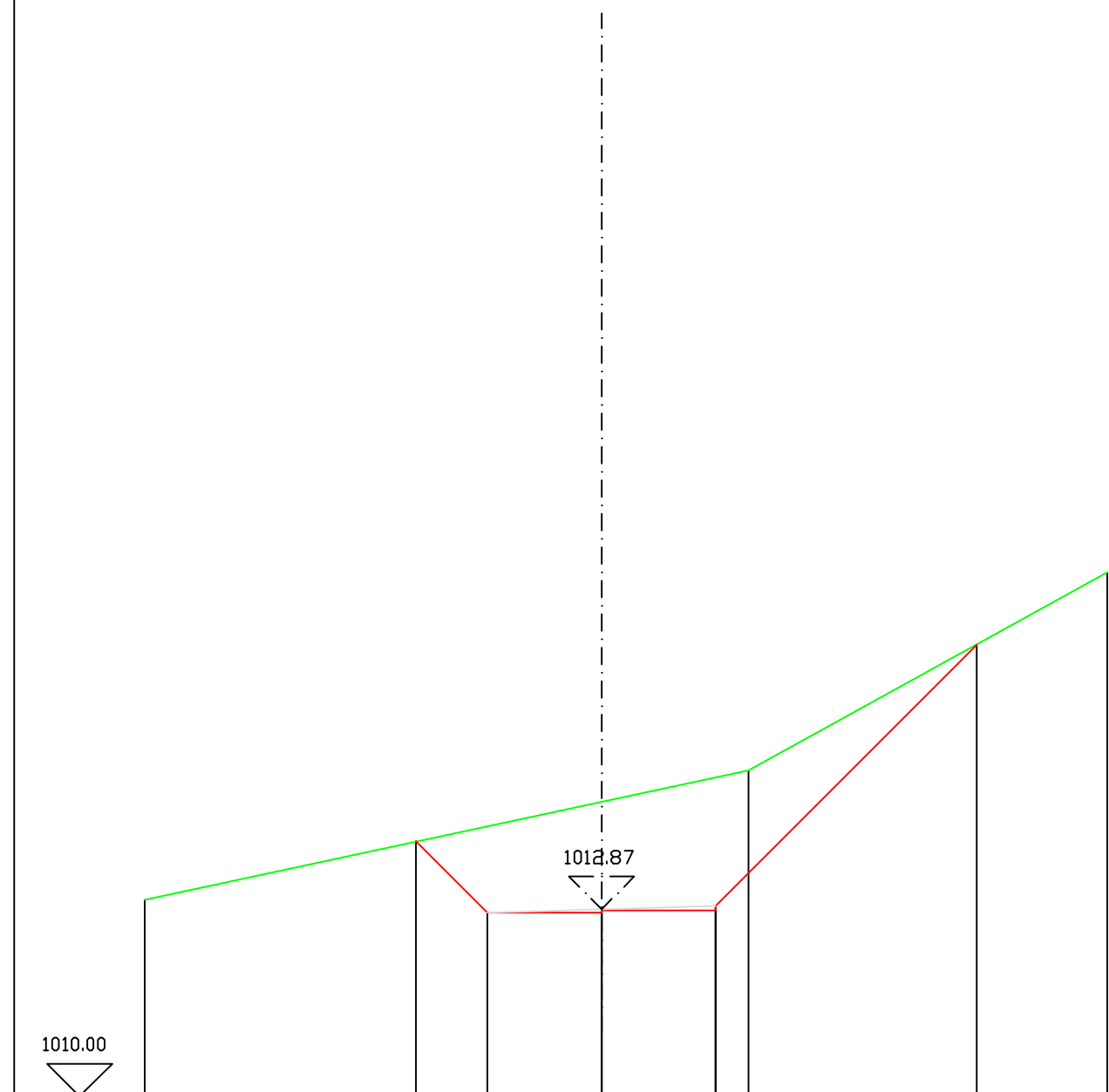
Distanze progressive Terreno

Quote Progetto

Distanze parziali Progetto

Sezione 150
 Progressiva 2250.00 m
 Sovrastruttura stradale
 Base: 3.500 m
 Scavi e Bonifiche
 Sterro: 10.284 mq
 Area Sterro Progetto: 10.284 mq
 Area Riporto Progetto: 0.000 mq
 Progressiva Precedente 15.00 m
 Progressiva Successiva 25.00 m
 Quota Progetto 1012.87 m
 Utente

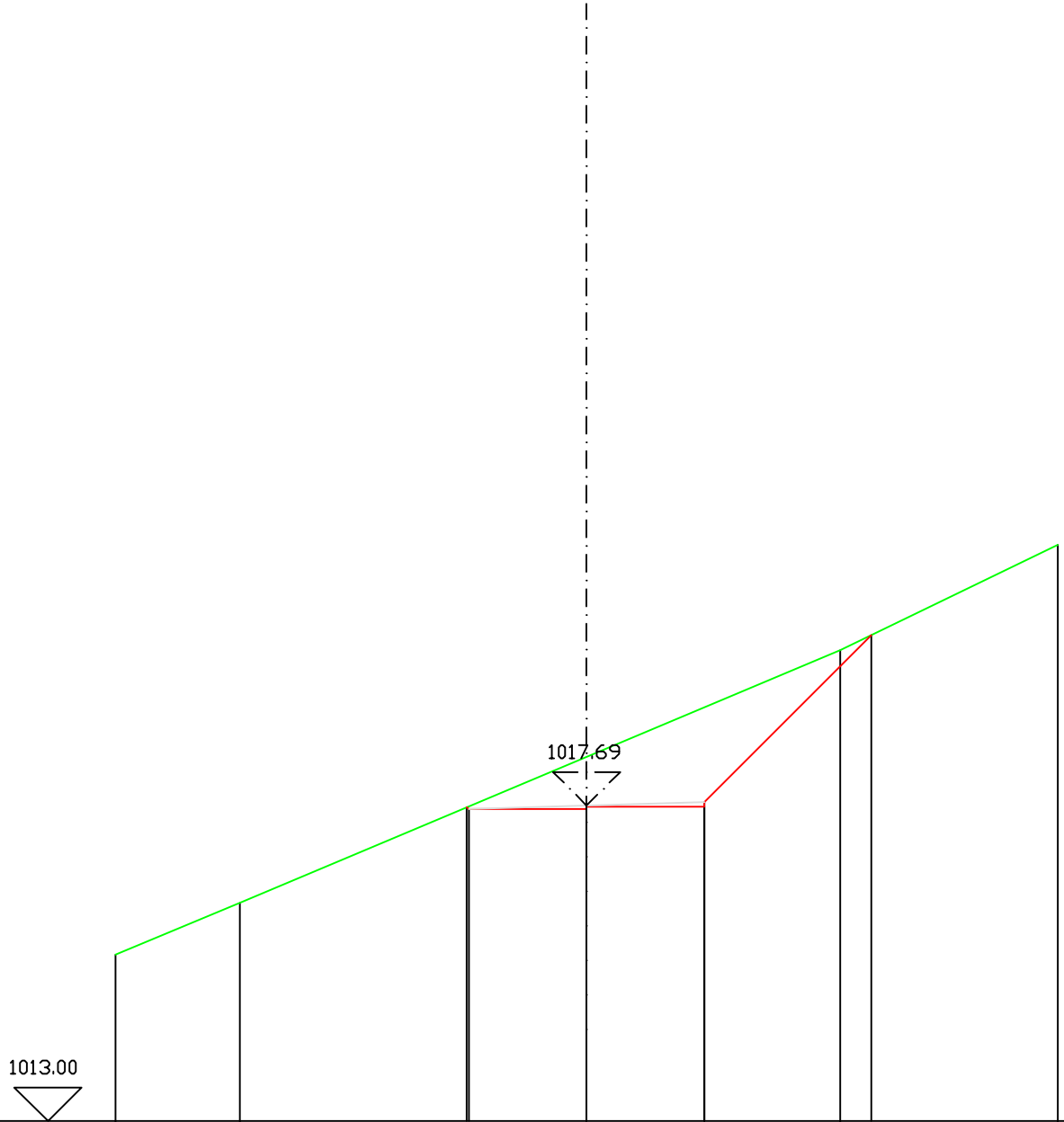
SCALA LUNGHEZZE 1 : 100
SCALA ALTEZZE 1 : 100



Punti battuti Terreno							
Quote Terreno	1013.01				1015.00		1018.03
Distanze parziali Terreno		9.25			5.50		
Distanze progressive Terreno	-7.00				2.25		7.75
Quote Progetto		1013.91	1012.82	1012.82	1012.85		1016.92
Distanze parziali Progetto		1.09	1.75	1.75	4.00		

Sezione 151
Progressiva 2275.00 m
Sovrastruttura stradale
Base: 3.500 m
Scavi e Bonifiche
Sterro: 4.382 mq
Area Sterro Progetto: 4.382 mq
Area Riporto Progetto: 0.000 mq
Progressiva Precedente 25.00 m
Progressiva Successiva 25.00 m
Quota Progetto 1017.69 m
Utente

SCALA LUNGHEZZE 1 : 100
SCALA ALTEZZE 1 : 100

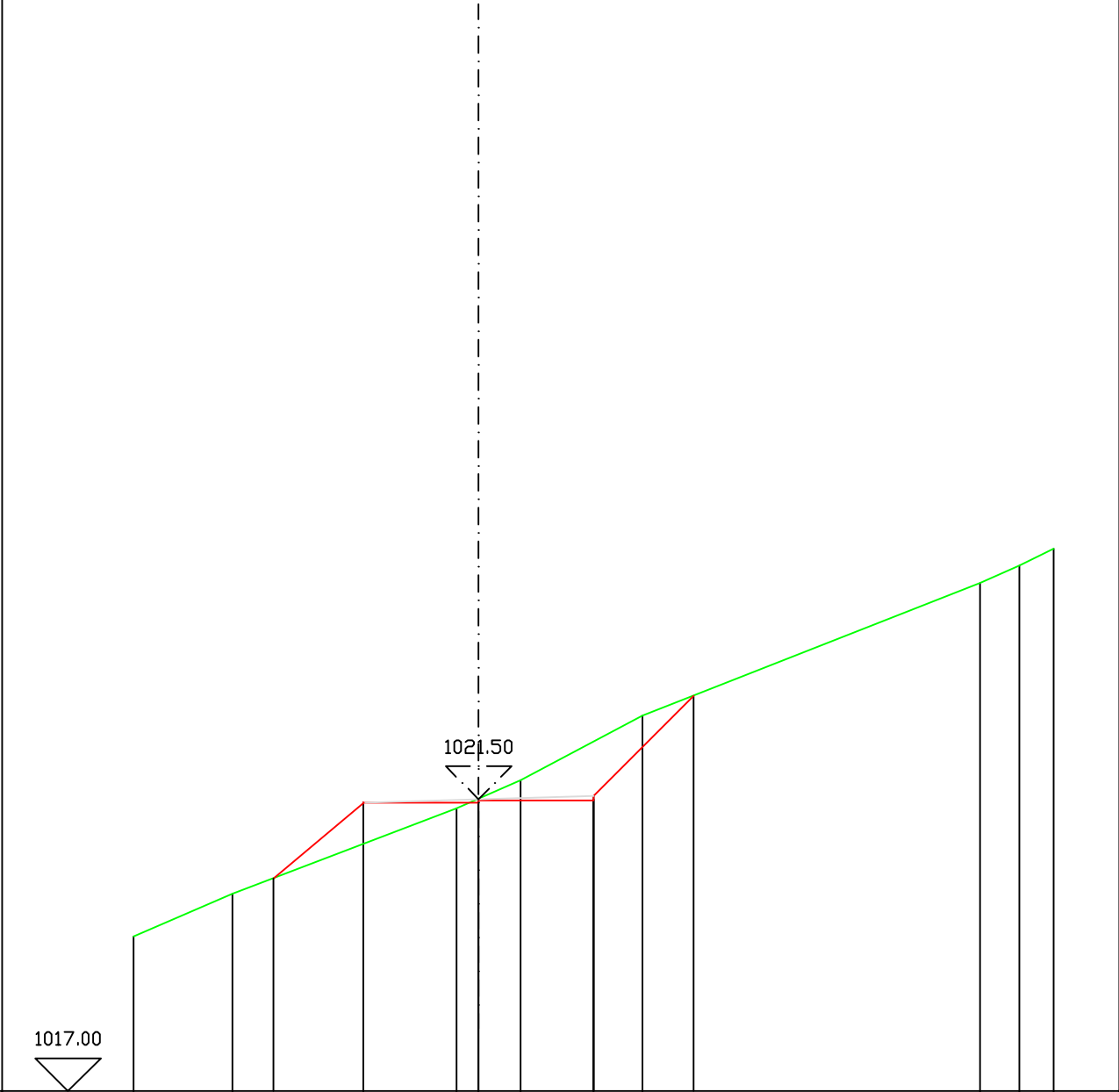


Punti battuti Terreno							
Quote Terreno	1015.48	1016.25			1020.00		1021.56
Distanze parziali Terreno		1.85		8.92		3.23	
Distanze progressive Terreno	-7.00	-5.15			3.77		7.00
Quote Progetto			1017.66	1017.64	1017.67	1020.22	
Distanze parziali Progetto				1.75	1.75	2.48	

Sezione 152
Progressiva 2300.00 m
Sovrastruttura stradale
Base: 3.500 m

Area Sterno Progetto: 1.292 mq
Area Riporto Progetto: 1.008 mq
Progressiva Precedente 25.00 m
Progressiva Successiva 20.46 m
Quota Progetto 1021.50 m
Utente

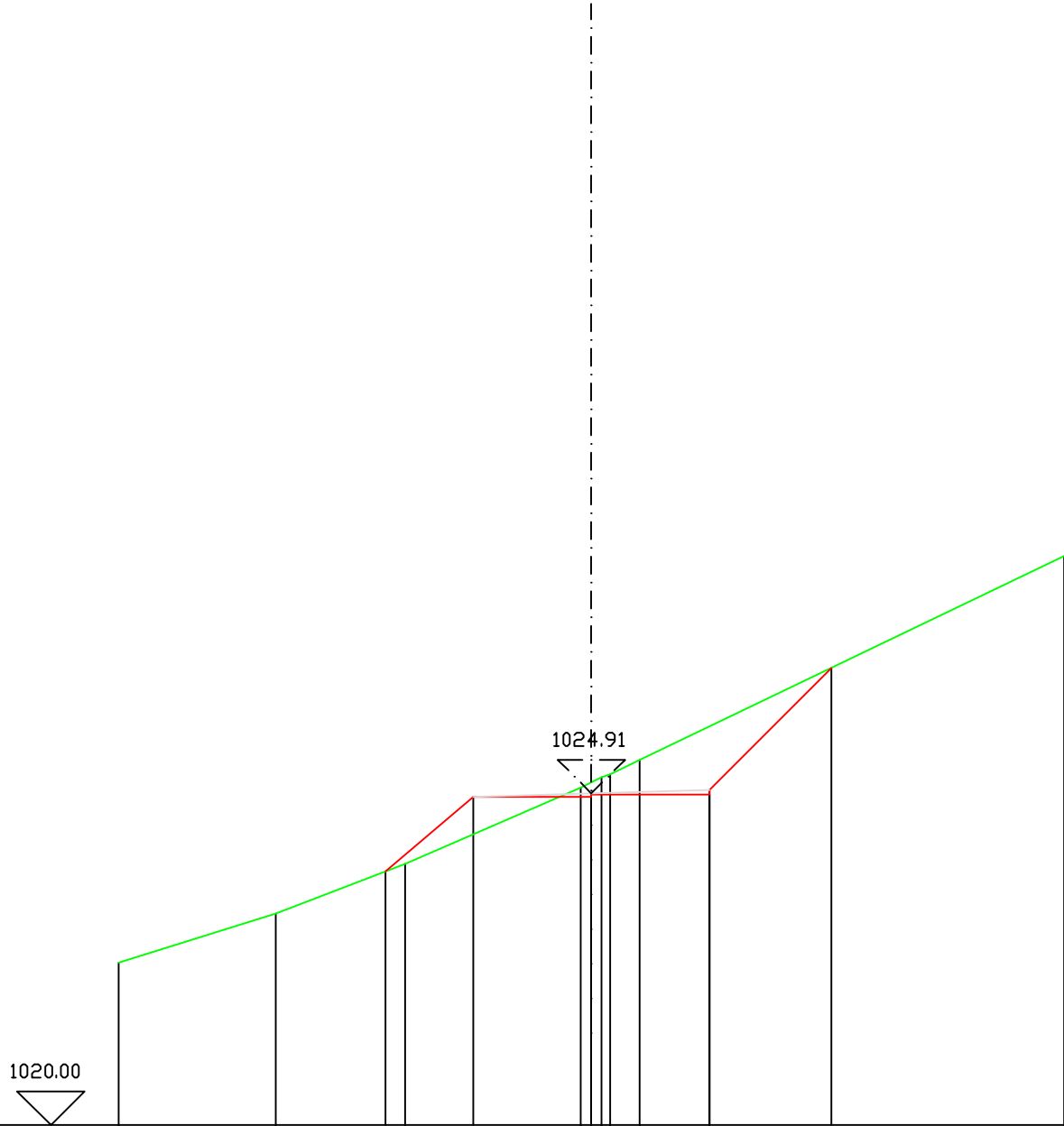
SCALA LUNGHEZZE 1 : 100
SCALA ALTEZZE 1 : 100



Punti battuti Terreno	1	2	3	4	5	6	7	8
Quote Terreno	1019.35	1020.00	1021.30	1021.73	1022.71		1024.73	1025.00
Distanze parziali Terreno		1.50	3.41	0.98	1.86		5.13	0.50
Distanze progressive Terreno	-7.00	-5.50	-2.09	-1.11	0.75		5.88	6.48
Quote Progetto		1020.23	1021.45	1021.44	1021.48	1023.01		
Distanze parziali Progetto			1.36	1.75	1.75	1.52		

Sezione 153
Progressiva 2320.46 m
Sovrastruttura stradale
Base: 3.500 m
Rilevati
Rilevato: 0.715 mq
Scavi e Bonifiche
Sterro: 1.938 mq
Area Sterro Progetto: 1.938 mq
Area Riporto Progetto: 0.715 mq
Progressiva Precedente 20.46 m
Progressiva Successiva 0.00 m
Quota Progetto 1024.91 m
Utente

SCALA LUNGHEZZE 1 : 100
SCALA ALTEZZE 1 : 100



Punti battuti Terreno

Quote Terreno

Distanze parziali Terreno

Distanze progressive Terreno

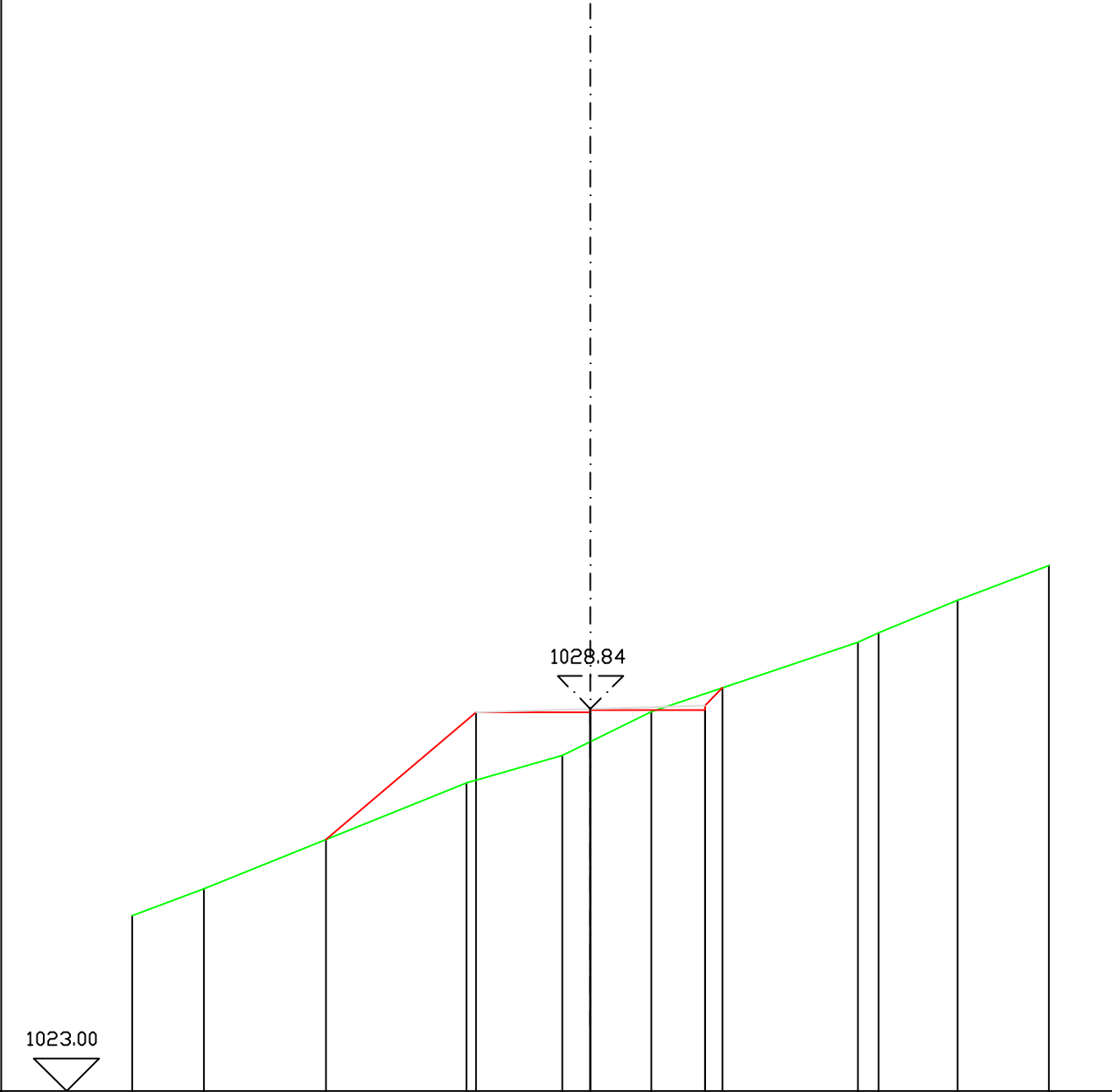
Quote Progetto

Distanze parziali Progetto

	1	2	3	4	5	6	7	8
	1022.40	1023.14	1023.87	1025.00	1025.15	1025.41		1028.42
		2.33	1.92	2.59	0.31	0.44	6.28	
	-7.00	-4.67	-2.75	-0.16	0.15	0.72		7.00
			1023.76	1024.86	1024.86	1024.89	1026.77	
				1.30	1.75	1.75	1.81	

Sezione 156
Progressiva 2340.46 m
Sovrastruttura stradale
Base: 3.500 m
Rilevati
Rilevato: 2.766 mq
Scavi e Bonifiche
Sterro: 0.116 mq
Area Sterro Progetto: 0.116 mq
Area Riporto Progetto: 2.766 mq
Progressiva Precedente 0.00 m
Progressiva Successiva 9.54 m
Quota Progetto 1028.84 m
Utente

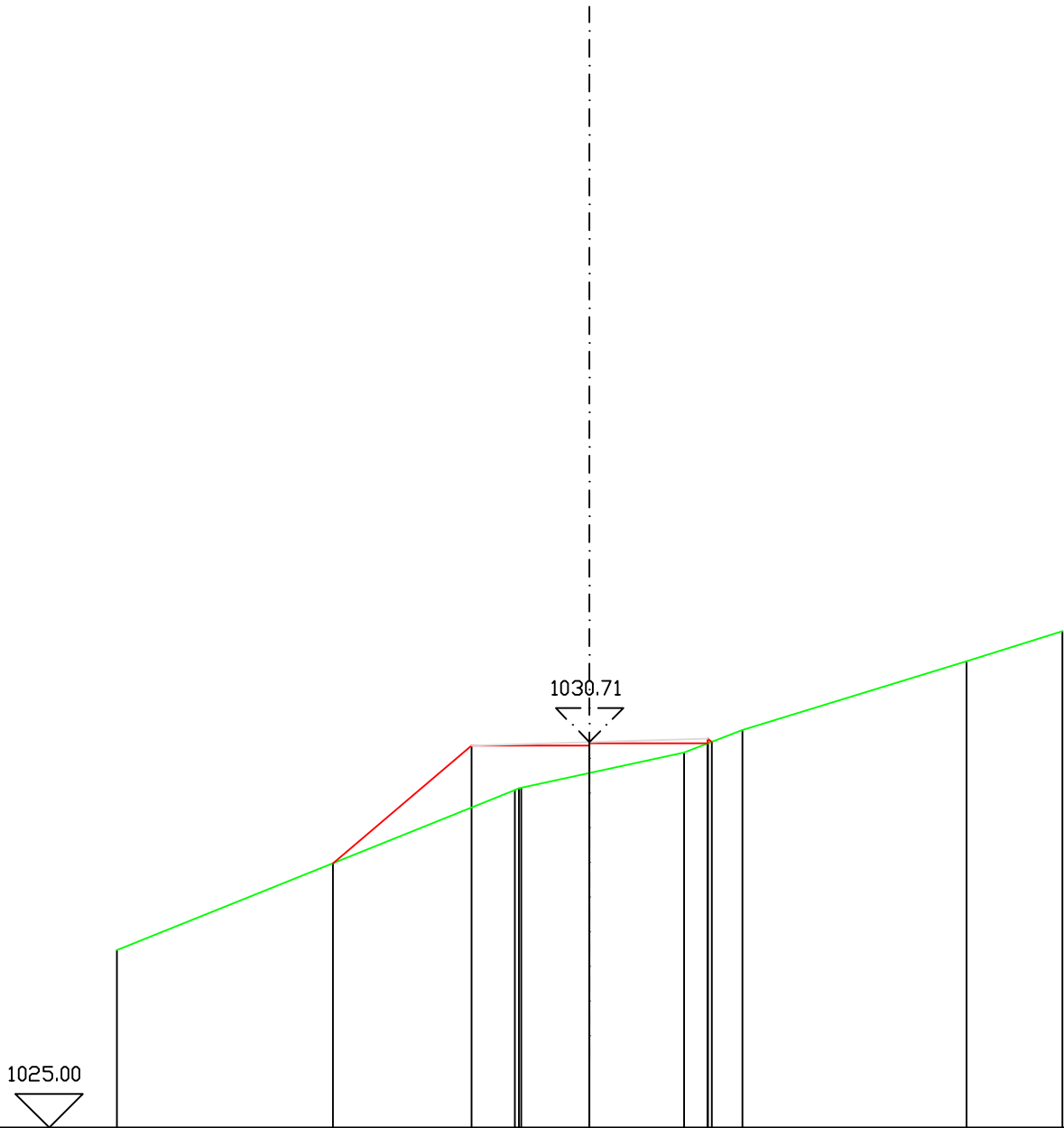
SCALA LUNGHEZZE 1 : 100
SCALA ALTEZZE 1 : 100



Punti battuti Terreno									
Quote Terreno	1025.68	1026.09		1027.71	1028.13	1028.79		1029.85 1030.00	1030.49 1031.02
Distanze parziali Terreno		1.09	4.02	1.46	1.36	3.15		0.32	1.21 1.39
Distanze progressive Terreno	-7.00	-5.91		-1.89	-0.43	0.93		4.08 4.40	5.61 7.00
Quote Progetto			1026.84	1028.79	1028.79	1028.82 1029.16			
Distanze parziali Progetto			2.29	1.75	1.75				

Sezione 157
Progressiva 2350.00 m
Sovrastruttura stradale
Base: 3.500 m
Rilevati
Rilevato: 2.469 mq
Area Sterro Progetto: 0.000 mq
Area Riporto Progetto: 2.469 mq
Progressiva Precedente 9.54 m
Progressiva Successiva 25.00 m
Quota Progetto 1030.71 m
Utente

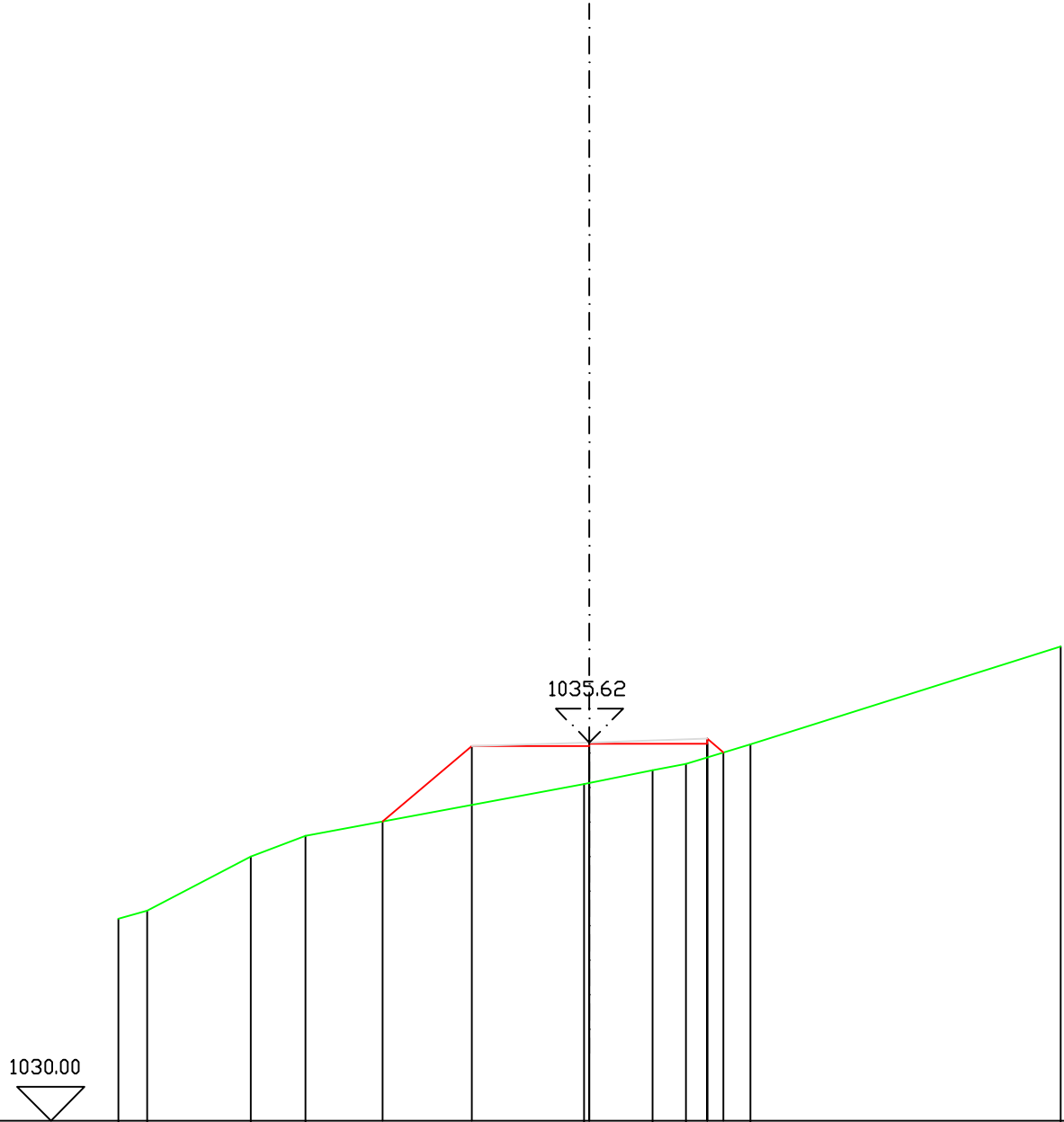
SCALA LUNGHEZZE 1 : 100
SCALA ALTEZZE 1 : 100



Punti battuti Terreno									
Quote Terreno	1027.63		1030.00		1030.55	1030.89		1031.91	1032.35
Distanze parziali Terreno		5.90	2.41	0.87		3.31	1.42		
Distanze progressive Terreno	-7.00		-1.10	1.40	2.27		5.58	7.00	
Quote Progetto		1028.92	1030.66	1030.66	1030.69				
Distanze parziali Progetto		2.05	1.75	1.75					

Sezione 158
Progressiva 2375.00 m
Sovrastruttura stradale
Base: 3.500 m
Rilevati
Rilevato: 2.577 mq
Area Sterro Progetto: 0.000 mq
Area Riporto Progetto: 2.577 mq
Progressiva Precedente 25.00 m
Progressiva Successiva 25.00 m
Quota Progetto 1035.62 m
Utente

SCALA LUNGHEZZE 1 : 100
SCALA ALTEZZE 1 : 100



Punti battuti Terreno

Quote Terreno

Distanze parziali Terreno

Distanze progressive Terreno

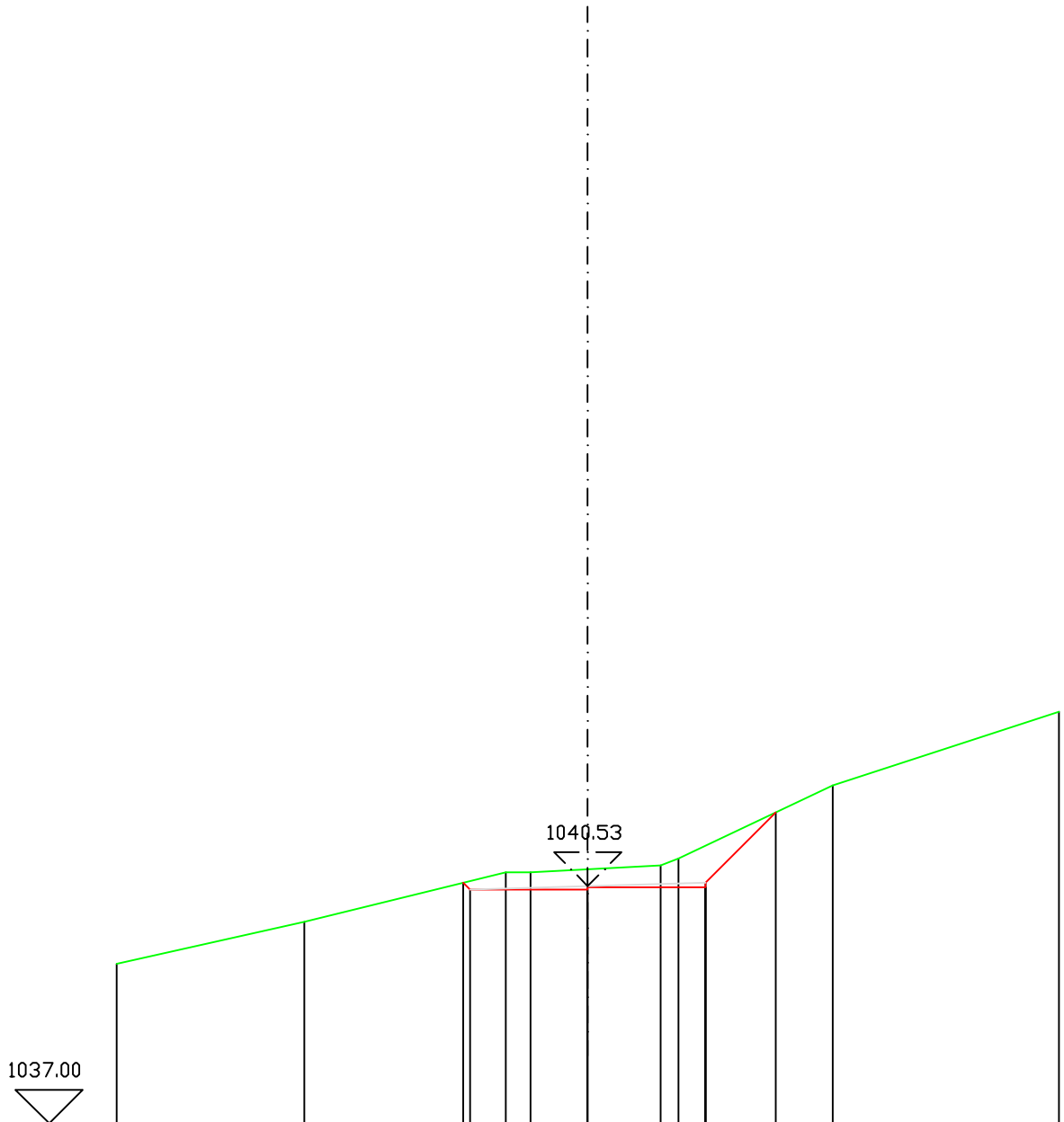
Quote Progetto

Distanze parziali Progetto

1	2	3	4			5	6	7	8		9
1033.00	1033.11	1033.92	1034.23			1035.00	1035.21	1035.30	1035.59		1037.05
0.43	1.54	0.81		4.14		1.02	0.50	0.96		4.60	
-7.00	-6.57	-5.03	-4.22			-0.08	0.94	1.44	2.40		7.00
				1034.44	1035.57	1035.57		1035.60	1035.47		
					1.32	1.75	1.75				

Sezione 159
Progressiva 2400.00 m
Sovrastruttura stradale
Base: 3.500 m
Scavi e Bonifiche
Sterro: 1.360 mq
Area Sterro Progetto: 1.360 mq
Area Riporto Progetto: 0.000 mq
Progressiva Precedente 25.00 m
Progressiva Successiva 25.00 m
Quota Progetto 1040.53 m
Utente

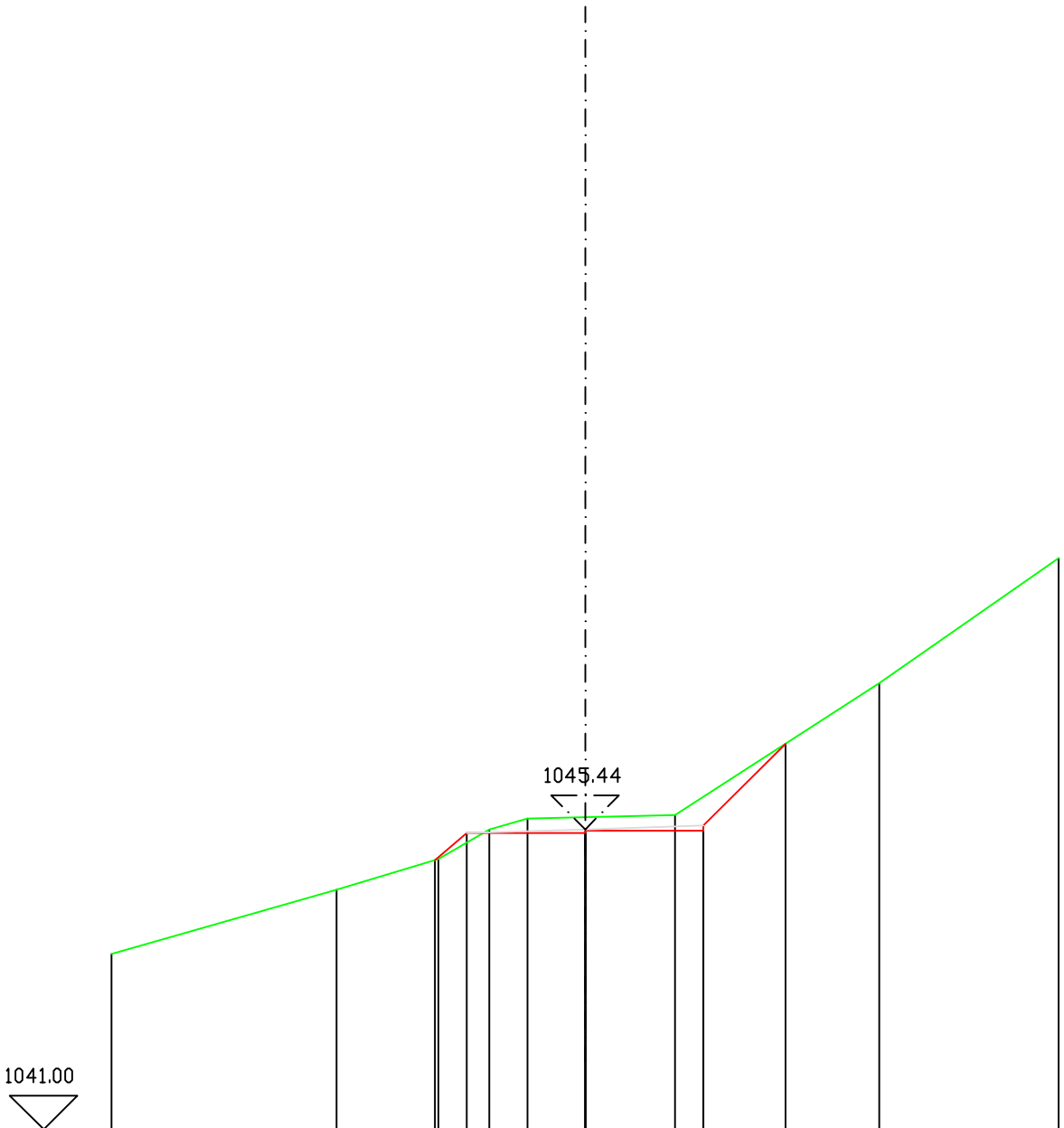
SCALA LUNGHEZZE 1 : 100
SCALA ALTEZZE 1 : 100



Punti battuti Terreno								
Quote Terreno	1039.37	1040.00	1040.73	1040.73	1040.84	1040.94	1042.02	1043.12
Distanze parziali Terreno		2.79	2.99	0.37	1.93	2.30	3.36	
Distanze progressive Terreno	-7.00	-4.21	-1.22	-0.85	1.08	1.34	3.64	7.00
Quote Progetto			1040.58	1040.48	1040.51	1041.62		
Distanze parziali Progetto				1.75	1.75	1.04		

Sezione 160
Progressiva 2425.00 m
Sovrastruttura stradale
Base: 3.500 m
Rilevati
Rilevato: 0.055 mq
Scavi e Bonifiche
Sterro: 0.962 mq
Area Sterro Progetto: 0.962 mq
Area Riporto Progetto: 0.055 mq
Progressiva Precedente 25.00 m
Progressiva Successiva 25.00 m
Quota Progetto 1045.44 m
Utente

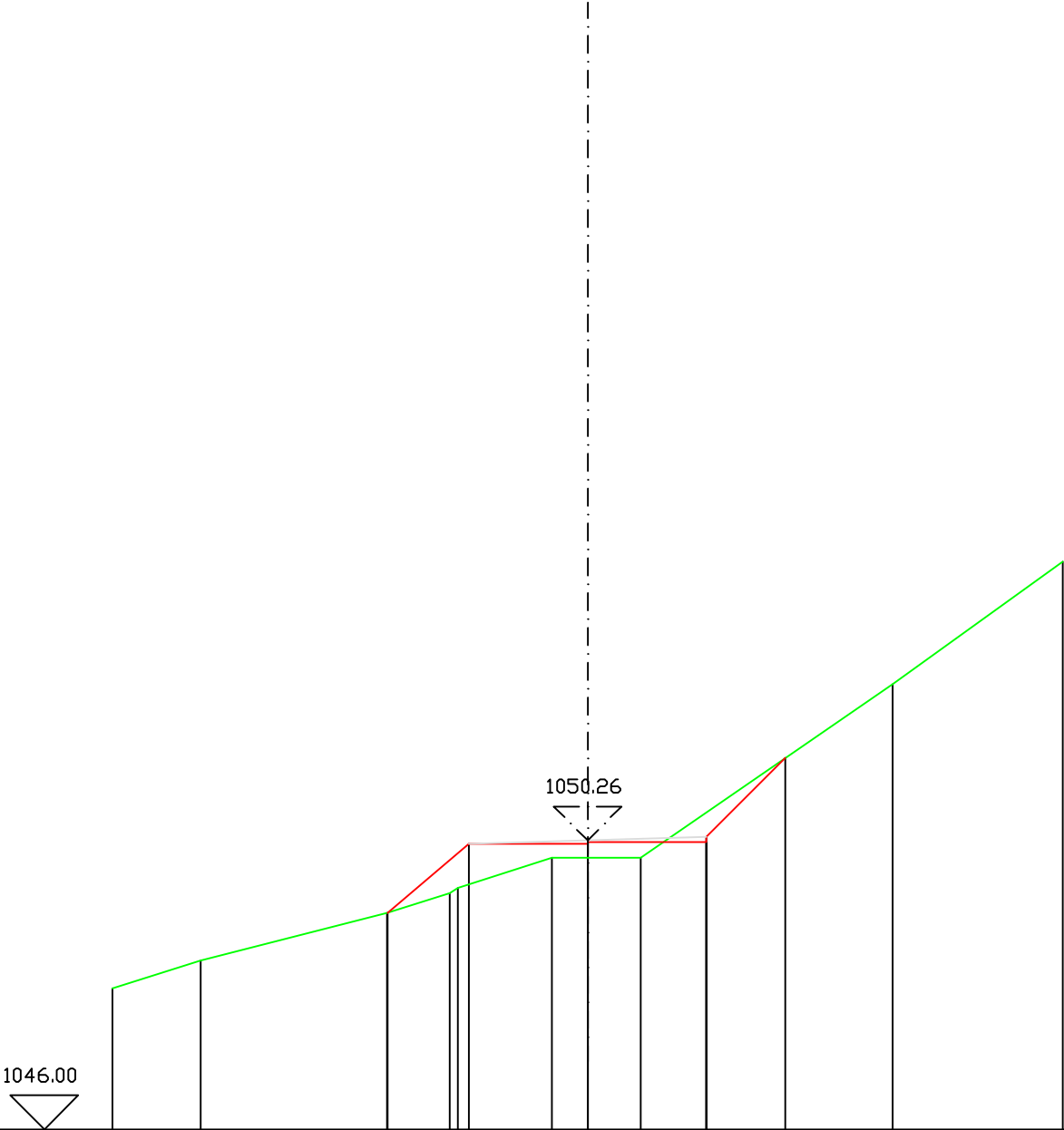
SCALA LUNGHEZZE 1 : 100
SCALA ALTEZZE 1 : 100



Punti battuti Terreno										
Quote Terreno	1043.60	1044.54	1045.00	1045.43	1045.59	1045.65		1047.60	1049.45	
Distanze parziali Terreno		3.32	1.51	0.75	0.57	2.18		3.02	2.65	
Distanze progressive Terreno	-7.00	-3.68	-2.17	-1.42	-0.85	1.33		4.35	7.00	
Quote Progetto			1044.98	1045.39		1045.39	1045.42	1046.70		
Distanze parziali Progetto			0.47	1.75		1.75	1.21			

Sezione 161
Progressiva 2450.00 m
Sovrastruttura stradale
Base: 3.500 m
Rilevati
Rilevato: 1.191 mq
Scavi e Bonifiche
Sterro: 0.345 mq
Area Sterro Progetto: 0.345 mq
Area Riporto Progetto: 1.191 mq
Progressiva Precedente 25.00 m
Progressiva Successiva 25.00 m
Quota Progetto 1050.26 m
Utente

SCALA LUNGHEZZE 1 : 100
SCALA ALTEZZE 1 : 100



Punti battuti Terreno

Quote Terreno

Distanze parziali Terreno

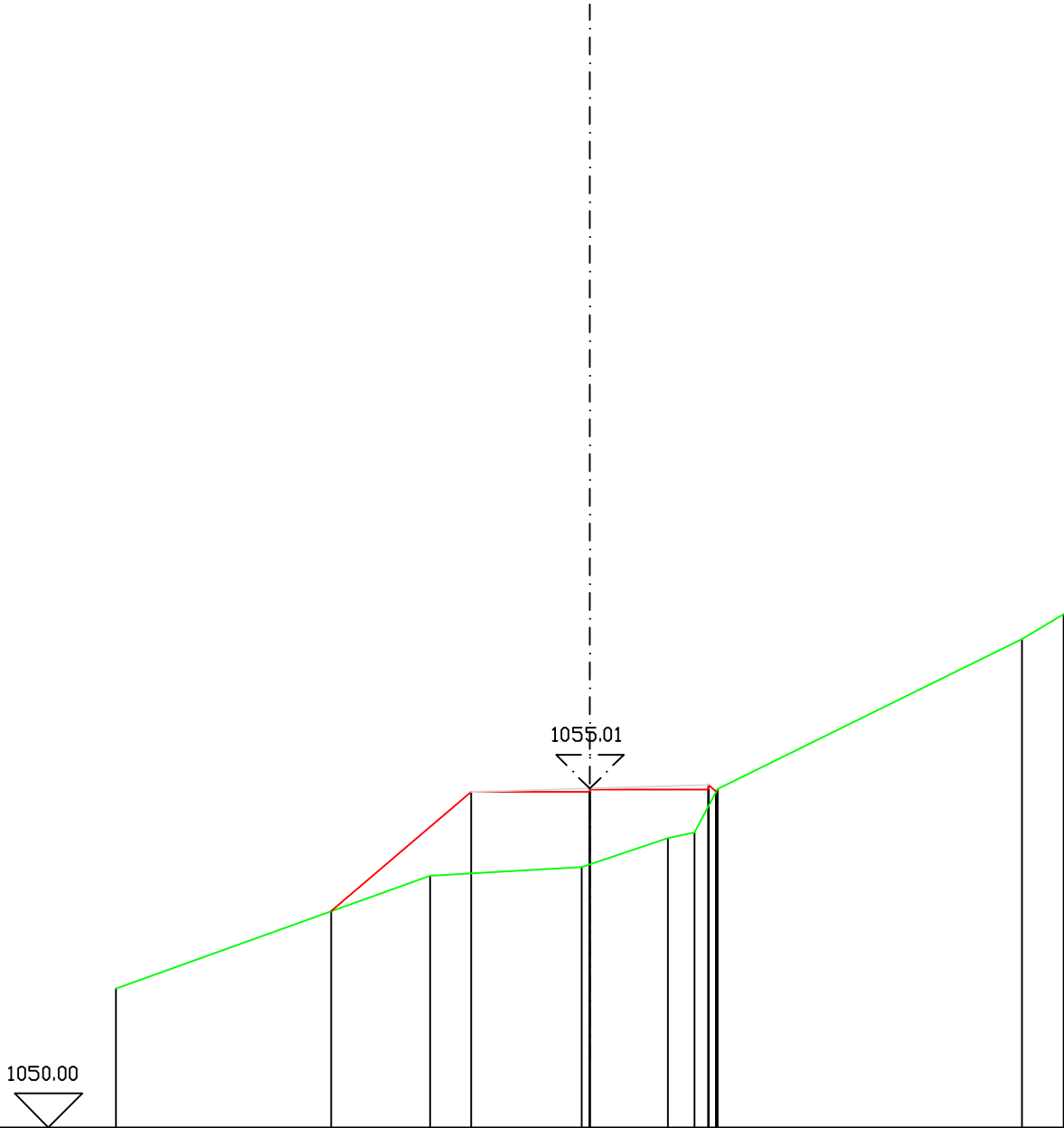
Distanze progressive Terreno

Quote Progetto

Distanze parziali Progetto

Sezione 162
Progressiva 2475.00 m
Sovrastruttura stradale
Base: 3.500 m
Rilevati
Rilevato: 4.540 mq
Area Sterro Progetto: 0.000 mq
Area Riporto Progetto: 4.540 mq
Progressiva Precedente 25.00 m
Progressiva Successiva 25.00 m
Quota Progetto 1055.01 m
Utente

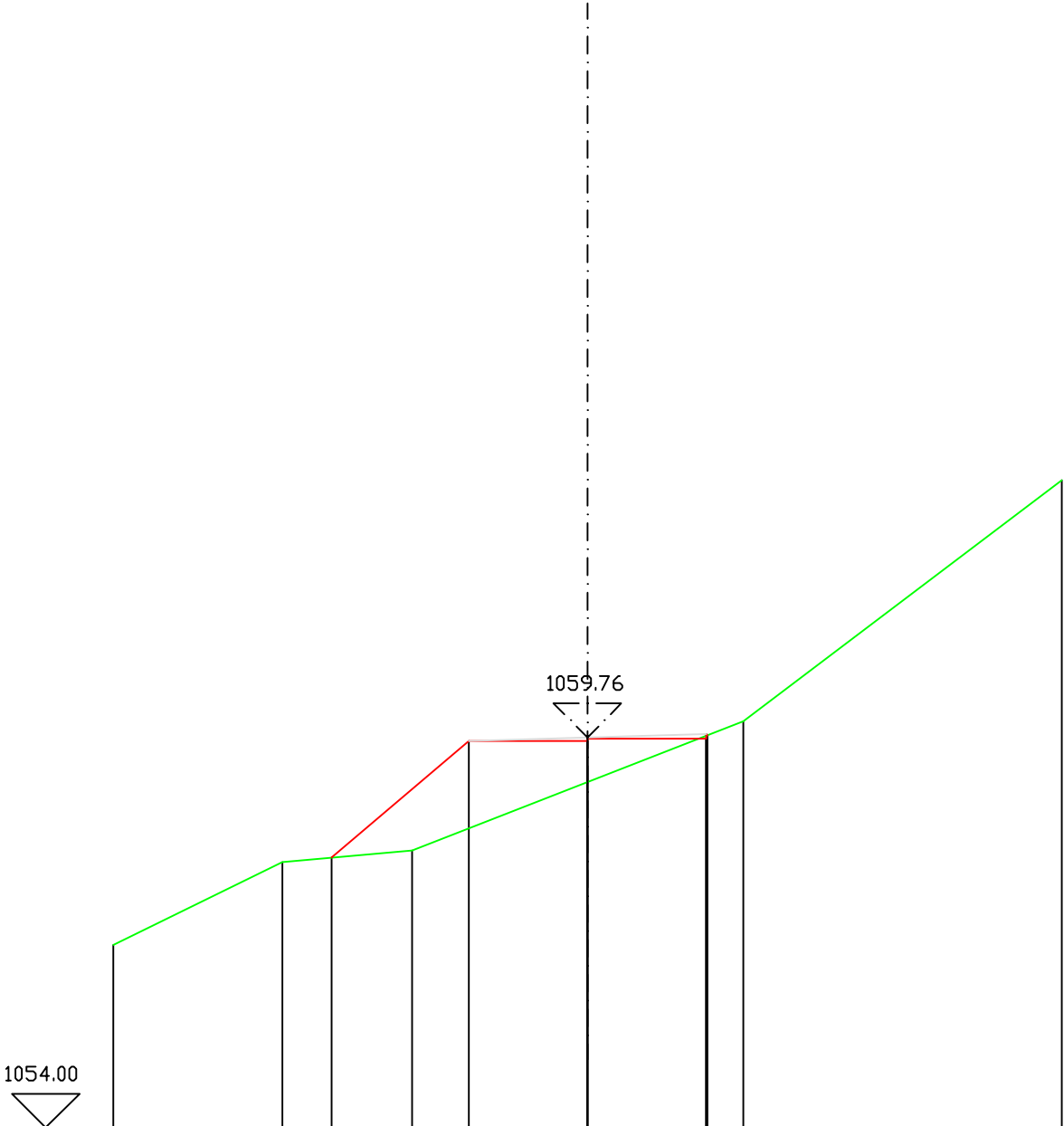
SCALA LUNGHEZZE 1 : 100
SCALA ALTEZZE 1 : 100



Punti battuti Terreno											
Quote Terreno	1052.05		1053.72		1053.84		1054.28	1054.36	1055.00	1057.22	1057.58
Distanze parziali Terreno		4.64		2.24	1.27	0.40	0.33		4.50	0.62	
Distanze progressive Terreno	-7.00		-2.36		-0.12	1.15	1.55	1.88		6.38	7.00
Quote Progetto		1053.20		1054.96		1054.96		1054.99			
Distanze parziali Progetto			2.07		1.75		1.75				

Sezione 163
Progressiva 2500.00 m
Sovrastruttura stradale
Base: 3.500 m
Rilevati
Rilevato: 3.638 mq
Scavi e Bonifiche
Sterro: 0.002 mq
Area Sterro Progetto: 0.002 mq
Area Riporto Progetto: 3.638 mq
Progressiva Precedente 25.00 m
Progressiva Successiva 25.00 m
Quota Progetto 1059.76 m
Utente

SCALA LUNGHEZZE 1 : 100
SCALA ALTEZZE 1 : 100



Punti battuti Terreno

Quote Terreno

Distanze parziali Terreno

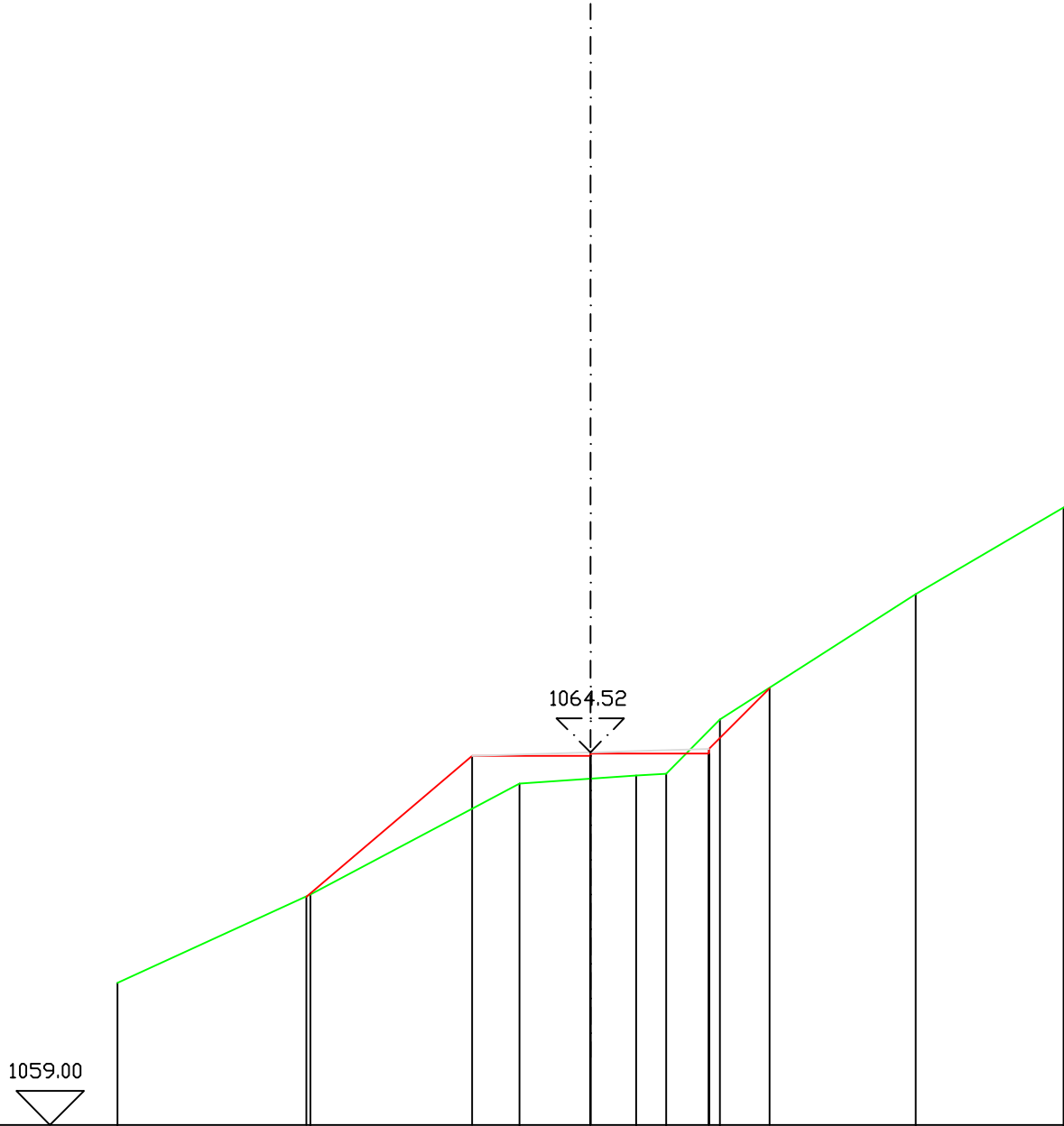
Distanze progressive Terreno

Quote Progetto

Distanze parziali Progetto

Sezione 164
Progressiva 2525.00 m
Sovrastruttura stradale
Base: 3.500 m
Rilevati
Rilevato: 2.210 mq
Scavi e Bonifiche
Sterro: 0.194 mq
Area Sterro Progetto: 0.194 mq
Area Riporto Progetto: 2.210 mq
Progressiva Precedente 25.00 m
Progressiva Successiva 25.00 m
Quota Progetto 1064.52 m
Utente

SCALA LUNGHEZZE 1 : 100
SCALA ALTEZZE 1 : 100



Punti battuti Terreno

Quote Terreno

Distanze parziali Terreno

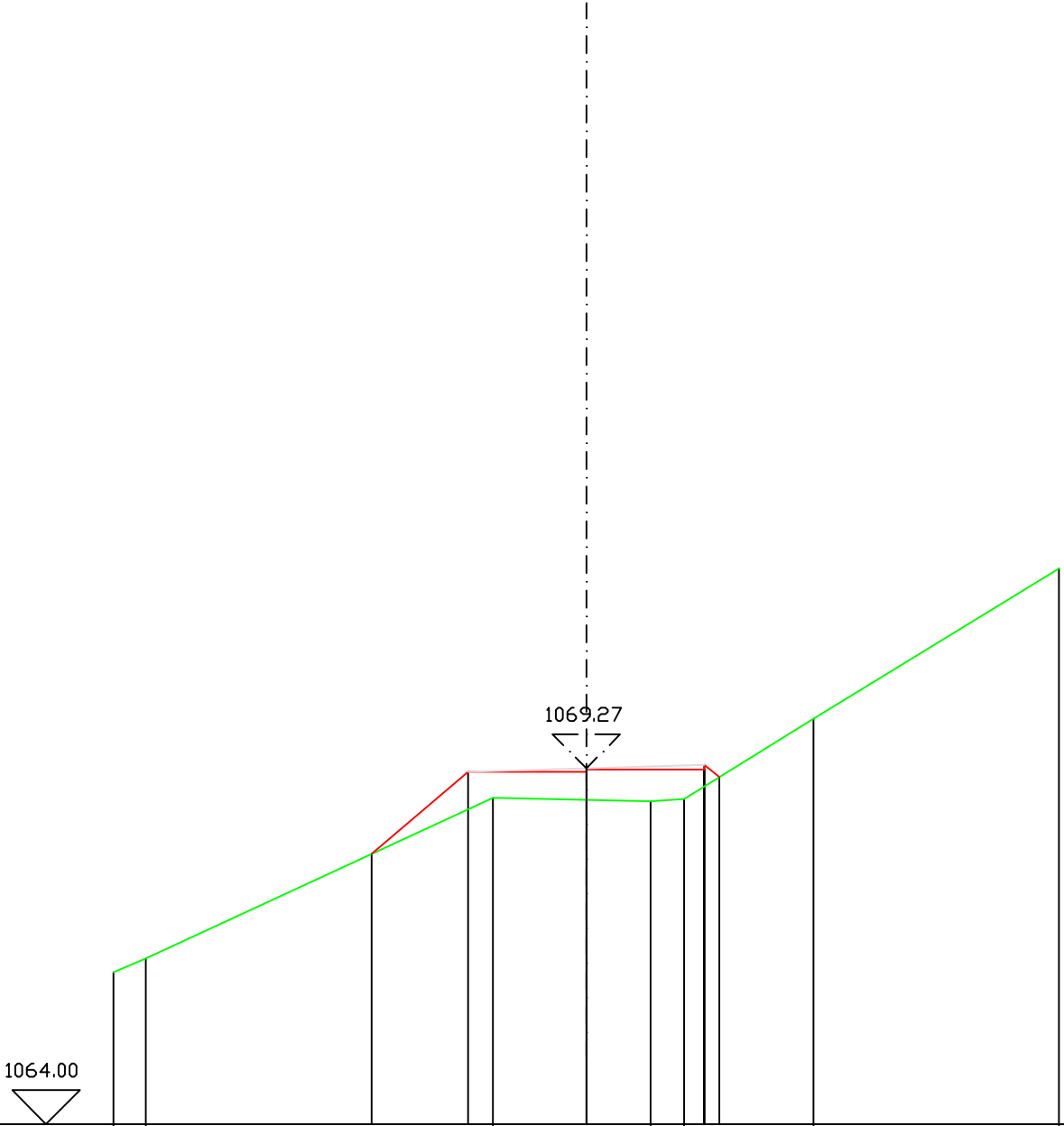
Distanze progressive Terreno

Quote Progetto

Distanze parziali Progetto

Sezione 165
Progressiva 2550.00 m
Sovrastruttura stradale
Base: 3.500 m
Rilevati
Rilevato: 1.912 mq
Area Sterno Progetto: 0.000 mq
Area Riporto Progetto: 1.912 mq
Progressiva Precedente 25.00 m
Progressiva Successiva 20.39 m
Quota Progetto 1069.27 m
Utente

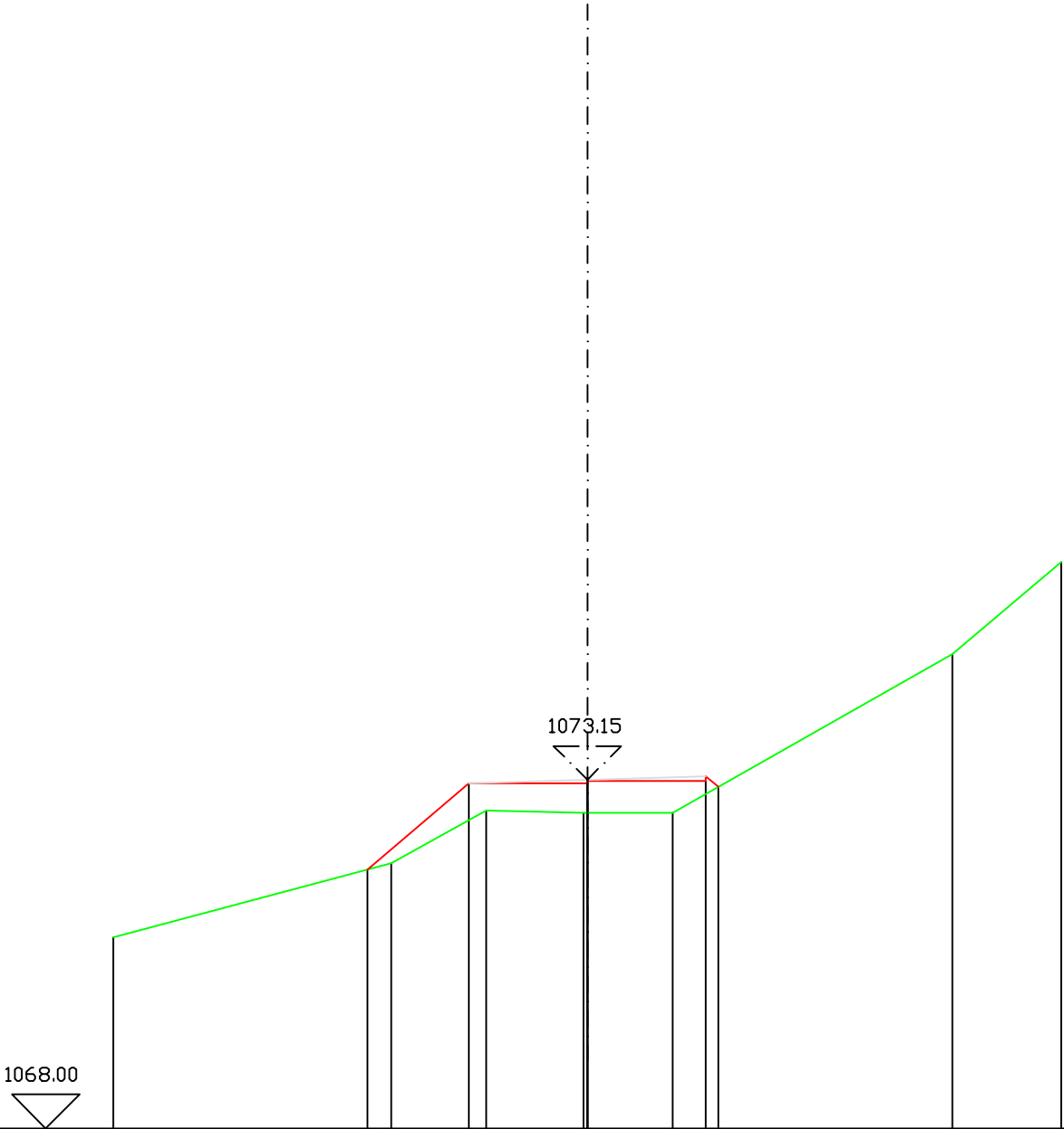
SCALA LUNGHEZZE 1 : 100
SCALA ALTEZZE 1 : 100



Punti battuti Terreno	1	2	3	4	5	6	7
Quote Terreno	1066.25 1066.45		1068.83	1068.78 1068.81		1070.00	1072.23
Distanze parziali Terreno	0.47	5.15	2.33	0.50	1.91	3.64	
Distanze progressive Terreno	-7.00 -6.53		-1.38	0.95 1.45		3.36	7.00
Quote Progetto		1068.00	1069.22	1069.22 1069.25 1069.14			
Distanze parziali Progetto		1.43	1.75	1.75			

Sezione 166
Progressiva 2570.39 m
Sovrastruttura stradale
Base: 3.500 m
Rilevati
Rilevato: 1.986 mq
Area Sterro Progetto: 0.000 mq
Area Riporto Progetto: 1.986 mq
Progressiva Precedente 20.39 m
Progressiva Successiva 0.00 m
Quota Progetto 1073.15 m
Utente

SCALA LUNGHEZZE 1 : 100
SCALA ALTEZZE 1 : 100

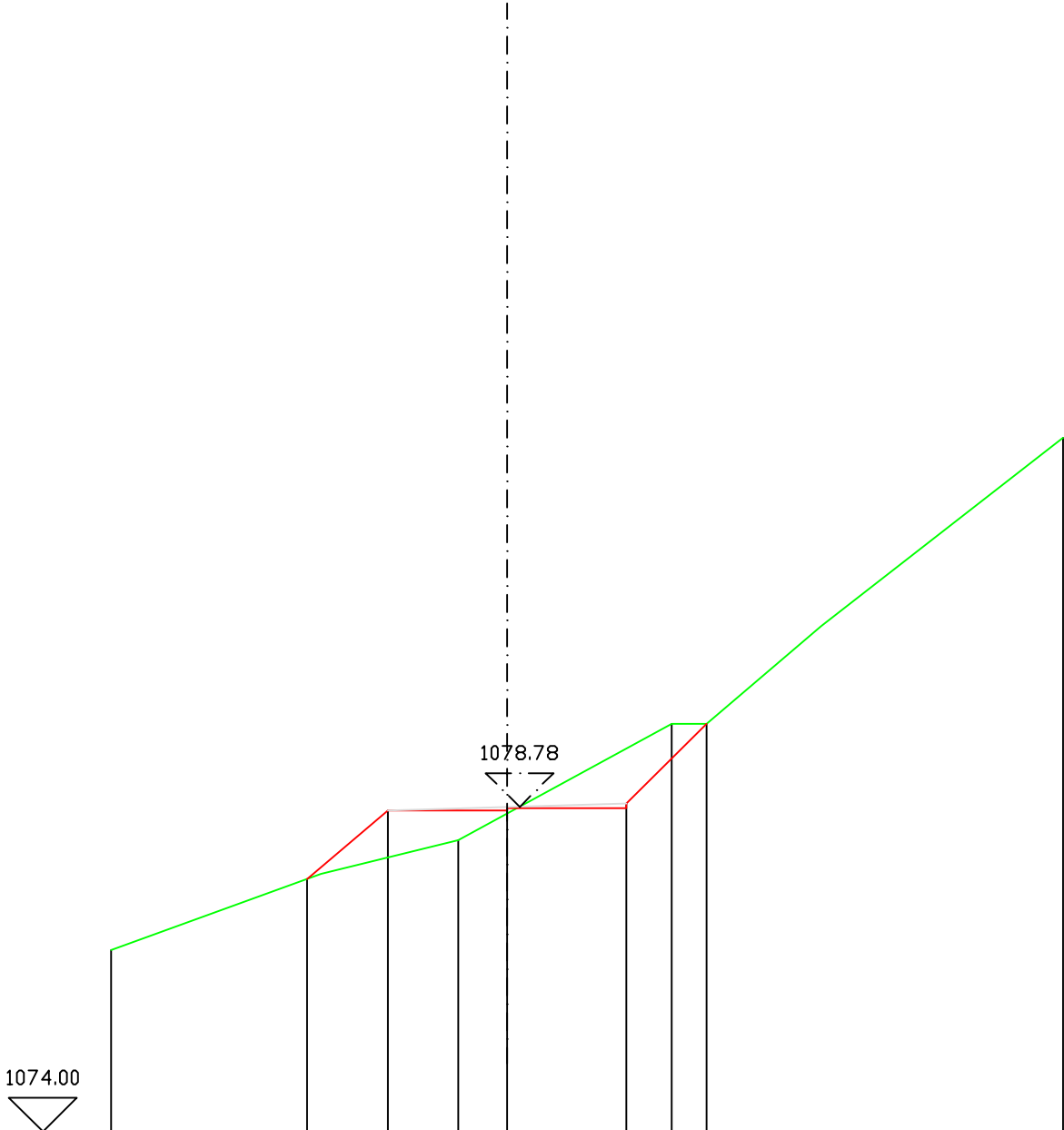


Punti battuti Terreno								
Quote Terreno	1070.82	1071.92	1072.69	1072.66	1072.66		1075.00	1076.37
Distanze parziali Terreno		4.11	1.40	1.43	1.32	4.13	1.61	
Distanze progressive Terreno	-7.00	-2.89	-1.49	-0.06	1.26		5.39	7.00
Quote Progetto		1071.82	1073.09	1073.09	1073.13 1073.04			
Distanze parziali Progetto			1.50	1.75	1.75			

Sezione 168
Progressiva 2600.00 m
Sovrastruttura stradale
Base: 3.500 m

Area Sterro Progetto: 1.197 mq
Area Riporto Progetto: 1.217 mq
Progressiva Precedente 29.61 m
Progressiva Successiva 25.00 m
Quota Progetto 1078.78 m
Utente

SCALA LUNGHEZZE 1 : 100
SCALA ALTEZZE 1 : 100



Punti battuti Terreno

Quote Terreno

Distanze parziali Terreno

Distanze progressive Terreno

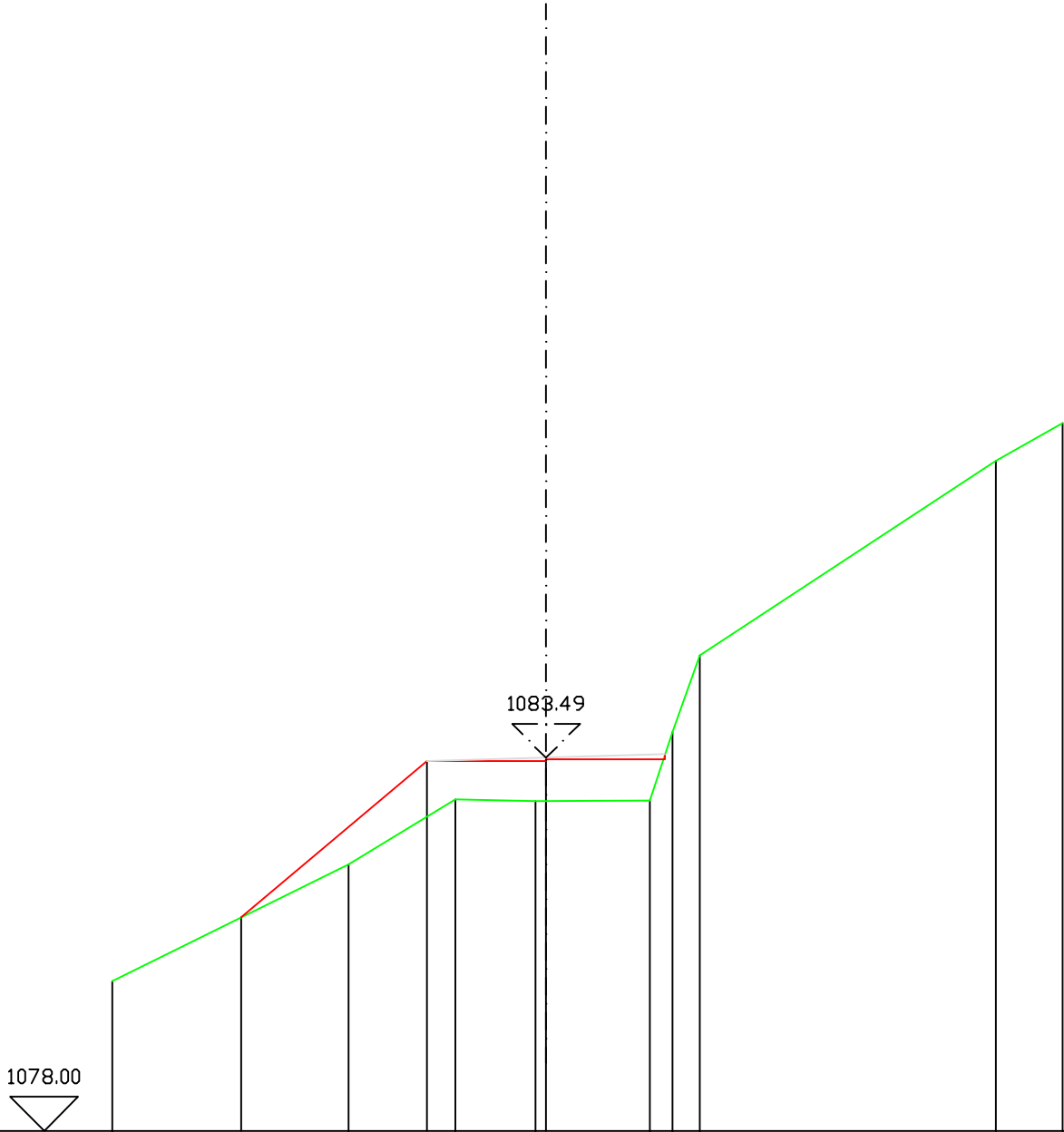
Quote Progetto

Distanze parziali Progetto

Sezione 169
Progressiva 2625.00 m
Sovrastruttura stradale
Base: 3.500 m

Area Sterro Progetto: 0.000 mq
Area Riporto Progetto: 3.243 mq
Progressiva Precedente 25.00 m
Progressiva Successiva 11.63 m
Quota Progetto 1083.49 m
Utente

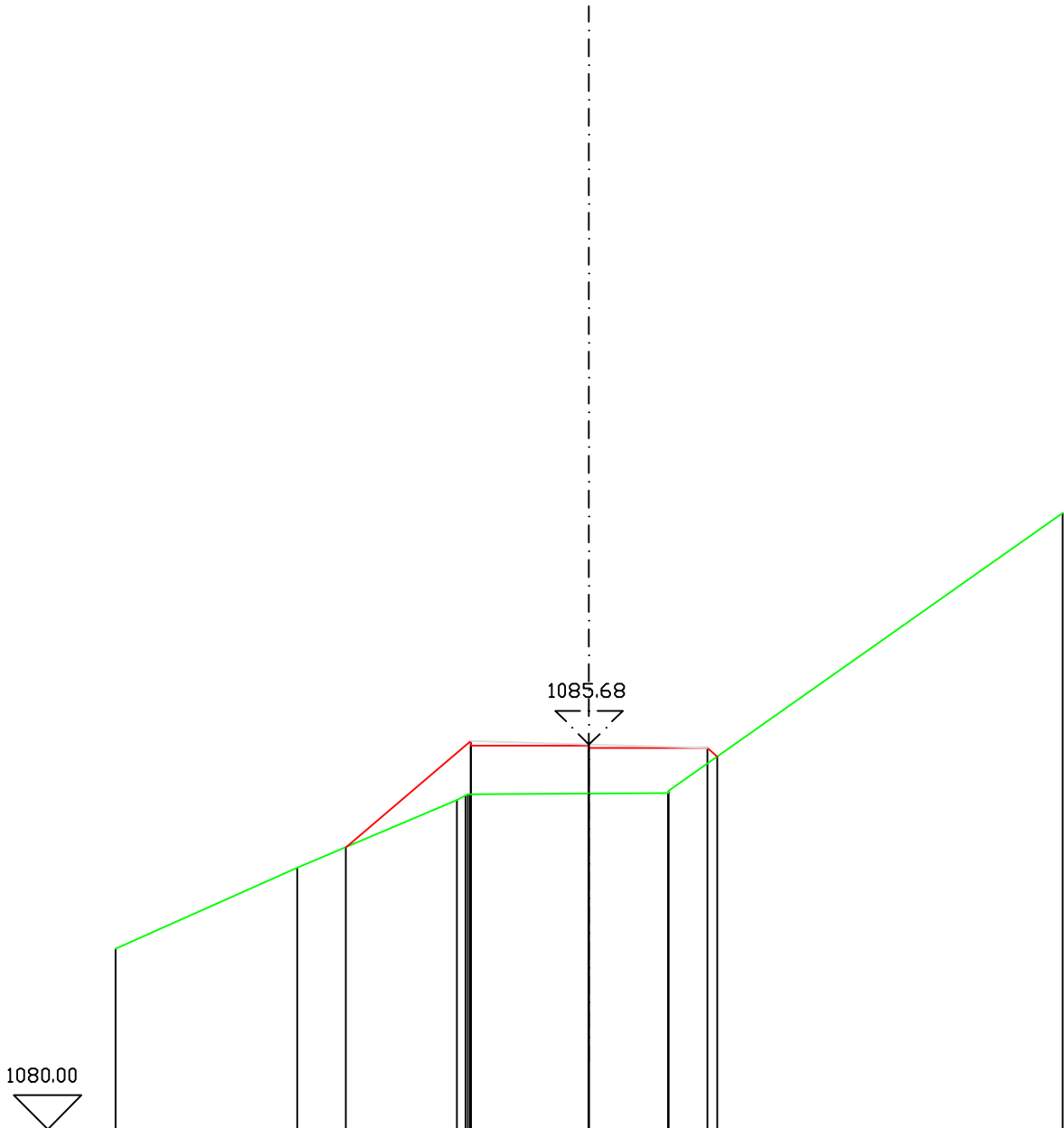
SCALA LUNGHEZZE 1 : 100
SCALA ALTEZZE 1 : 100



Punti battuti Terreno	1080.20	1081.92	1082.88	1082.85	1082.86	1083.87	1085.00	1087.86	1088.42
Quote Terreno	1080.20	1081.92	1082.88	1082.85	1082.86	1083.87	1085.00	1087.86	1088.42
Distanze parziali Terreno		3.48	1.58	1.18	1.68	0.33	0.41	4.35	0.99
Distanze progressive Terreno	-7.00	-3.52	-1.94	-0.76	0.92	1.25	1.66	6.01	7.00
Quote Progetto		1081.14	1083.44	1083.44	1083.47				
Distanze parziali Progetto			2.73	1.75	1.75				

Sezione 171
Progressiva 2636.63 m
Sovrastruttura stradale
Base: 3.500 m
Rilevati
Rilevato: 3.010 mq
Area Sterro Progetto: 0.000 mq
Area Riporto Progetto: 3.010 mq
Progressiva Precedente 0.00 m
Progressiva Successiva 13.37 m
Quota Progetto 1085.68 m
Utente

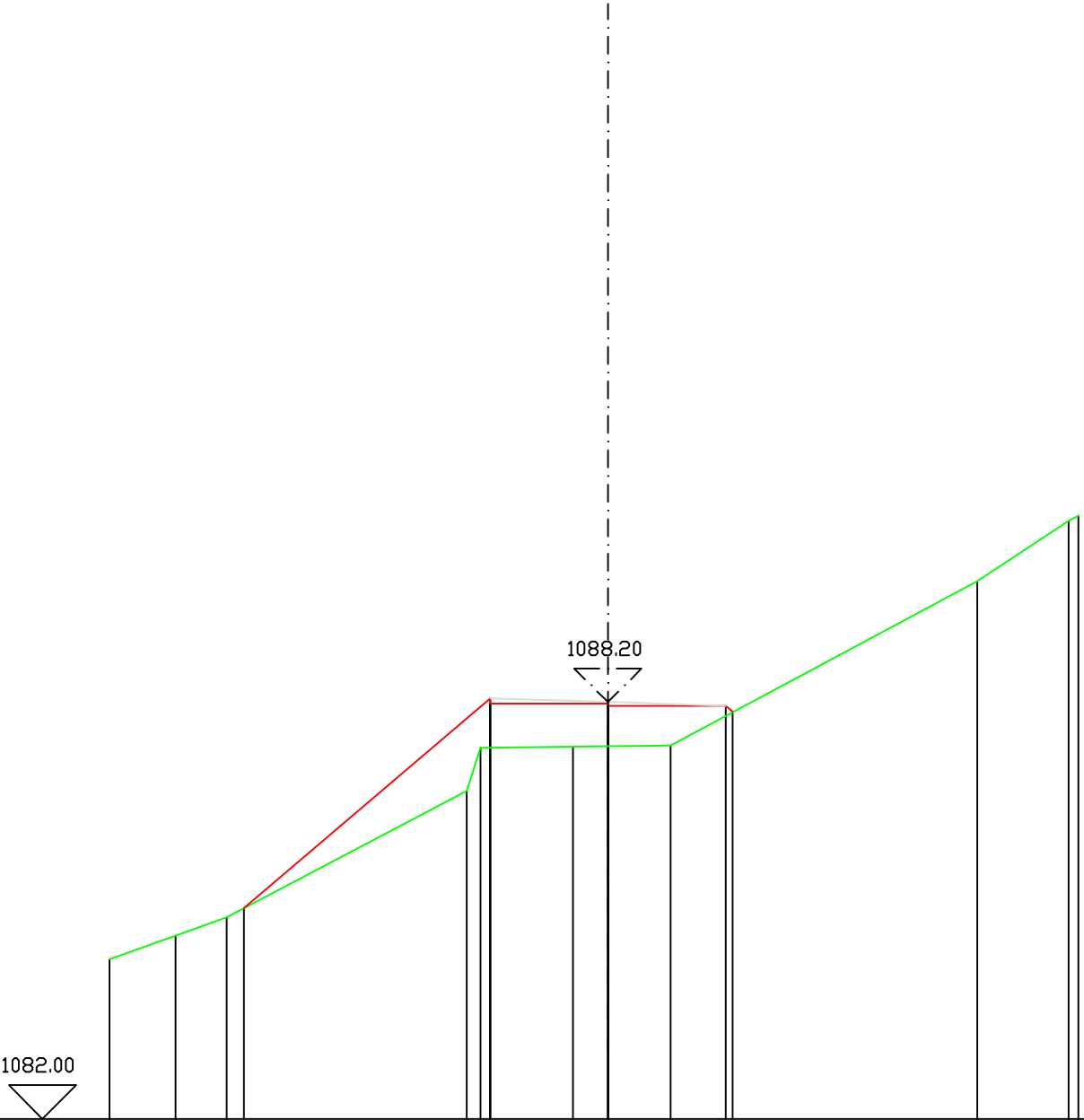
SCALA LUNGHEZZE 1 : 100
SCALA ALTEZZE 1 : 100



Punti battuti Terreno						
Quote Terreno	1082.67	1083.86	1084.87 1084.95	1084.97		1089.11
Distanze parziali Terreno		2.69	2.36	2.93	5.82	
Distanze progressive Terreno	-7.00	-4.31	-1.95 -1.76	1.17		7.00
Quote Progetto		1084.17	1085.74	1085.66	1085.63	
Distanze parziali Progetto			1.85	1.75	1.75	

Sezione 172
Progressiva 2650.00 m
Sovrastruttura stradale
Base: 3.500 m
Rilevati
Rilevato: 4.042 mq
Area Sterro Progetto: 0.000 mq
Area Riporto Progetto: 4.042 mq
Progressiva Precedente 13.37 m
Progressiva Successiva 25.00 m
Quota Progetto 1088.20 m
Utente

SCALA LUNGHEZZE 1 : 100
SCALA ALTEZZE 1 : 100

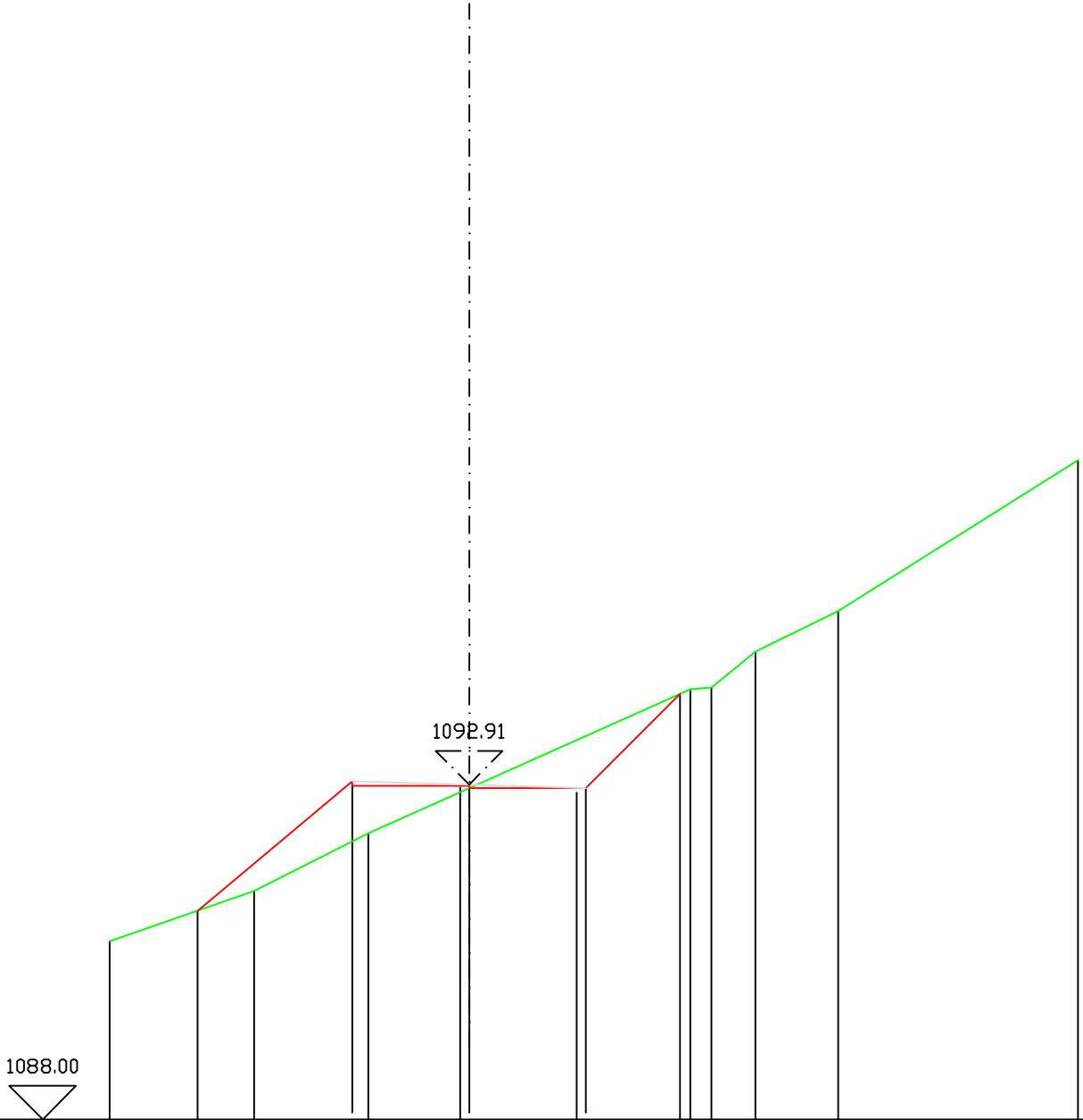


Punti battuti Terreno	1	2	3	4	5	6	7	8	9
Quote Terreno	1084.38	1084.72	1085.00	1086.88	1087.53	1087.54	1087.56	1090.00	1090.90
Distanze parziali Terreno		0.98	0.76	3.58	1.38	1.45	4.57	1.36	
Distanze progressive Terreno	-7.42	-6.44	-5.68	-2.10	-1.90	-0.52	0.93	5.50	6.86
Quote Progetto			1085.14	1088.26	1088.18	1088.15			
Distanze parziali Progetto				3.67	1.75	1.75			

Sezione 173
Progressiva 2675.00 m
Sovrastruttura stradale
Base: 3.500 m

Area Sterro Progetto: 1.190 mq
Area Riporto Progetto: 2.003 mq
Progressiva Precedente 25.00 m
Progressiva Successiva 0.00 m
Quota Progetto 1092.91 m
Utente

SCALA LUNGHEZZE 1 : 100
SCALA ALTEZZE 1 : 100



Punti battuti Terreno

Quote Terreno

Distanze parziali Terreno

Distanze progressive Terreno

Quote Progetto

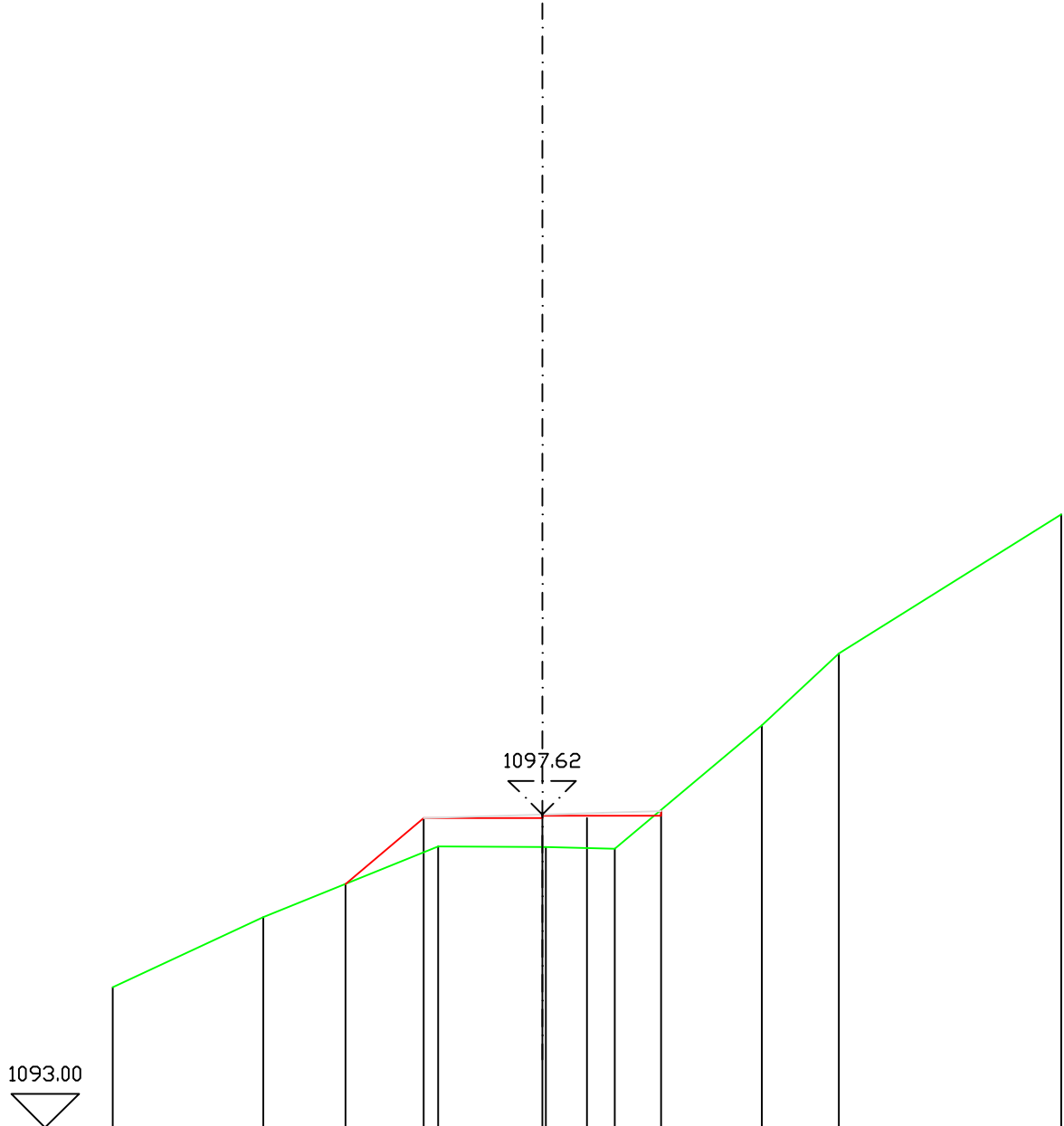
Distanze parziali Progetto

1090.67	1091.42	1092.28	1092.91	1094.44	1094.47	1095.00	1095.61	1097.87
	2.17	1.70	4.83	1.70	2.02	2.67	3.91	7.51
-7.00	-4.83	-3.13		1.70	2.02	2.67	3.91	7.51
	1091.12		1092.89	1092.86	1094.37			
		2.31	1.75	1.75	1.41			

Sezione 175
Progressiva 2700.00 m
Sovrastruttura stradale
Base: 3.500 m

Area Sterro Progetto: 0.000 mq
Area Riporto Progetto: 1.726 mq
Progressiva Precedente 25.00 m
Progressiva Successiva 25.00 m
Quota Progetto 1097.62 m
Utente

SCALA LUNGHEZZE 1 : 100
SCALA ALTEZZE 1 : 100

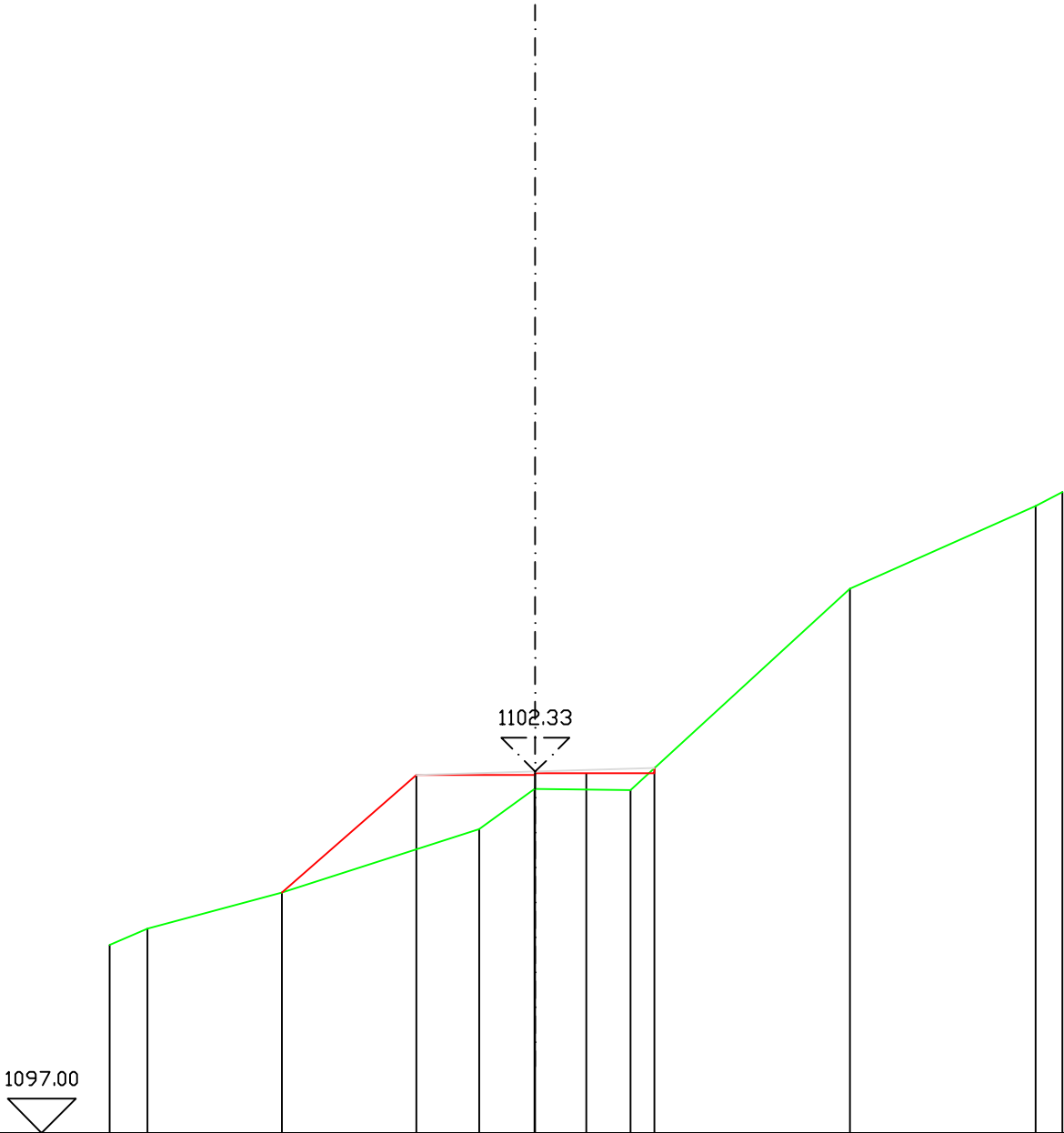


Punti battuti Terreno	1	2	3	4	5	6	7	8
Quote Terreno	1095.08	1096.10	1097.15	1097.14	1097.11	1098.94	1100.00	1102.05
Distanze parziali Terreno		2.22	2.58	1.59	1.02	2.17	1.14	3.28
Distanze progressive Terreno	-7.00	-4.78	-2.20	-0.61	0.41	2.58	3.72	7.00
Quote Progetto			1096.59	1097.57	1097.57	1097.60		
Distanze parziali Progetto				1.15	1.75	1.75		

Sezione 176
Progressiva 2725.00 m
Sovrastruttura stradale
Base: 3.500 m

Area Sterro Progetto: 0.000 mq
Area Riporto Progetto: 2.734 mq
Progressiva Precedente 25.00 m
Progressiva Successiva 25.00 m
Quota Progetto 1102.33 m
Utente

SCALA LUNGHEZZE 1 : 100
SCALA ALTEZZE 1 : 100



Punti battuti Terreno

Quote Terreno

Distanze parziali Terreno

Distanze progressive Terreno

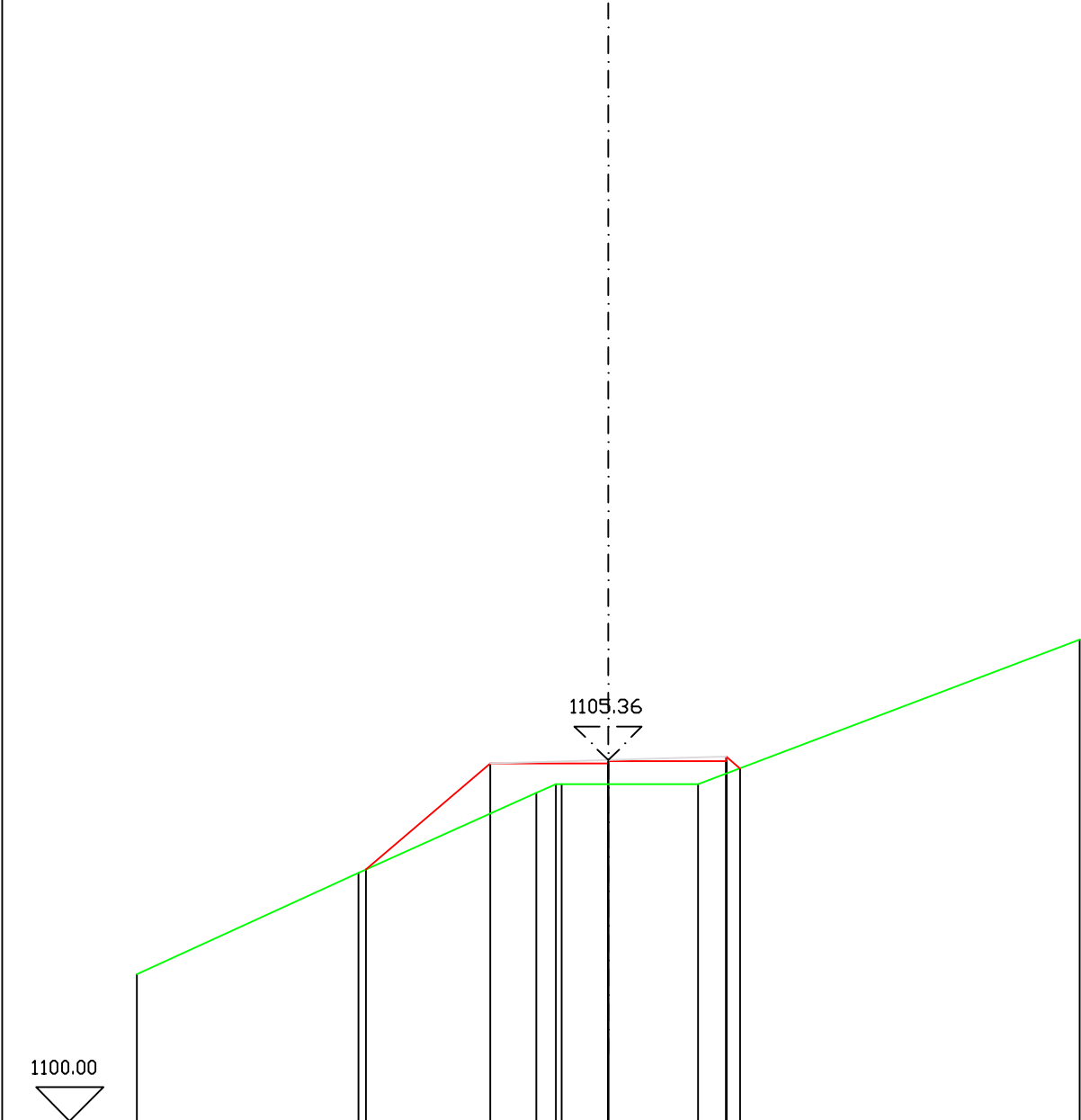
Quote Progetto

Distanze parziali Progetto

1099.76	1100.00	1100.53	1101.46	1102.05	1102.04	1105.00	1106.21	1106.42
0.55	1.98	2.90	0.81	1.41	3.23	2.72	0.40	
-7.00	-6.45	-4.47	-1.57	-0.76	0.65	3.88	6.60	7.00
		1100.53	1102.28	1102.28	1102.31			
			1.97	1.75	1.75			

Sezione 177
Progressiva 2750.00 m
Sovrastruttura stradale
Base: 3.500 m
Rilevati
Rilevato: 2.030 mq
Area Sterro Progetto: 0.000 mq
Area Riporto Progetto: 2.030 mq
Progressiva Precedente 25.00 m
Progressiva Successiva 25.00 m
Quota Progetto 1105.36 m
Utente

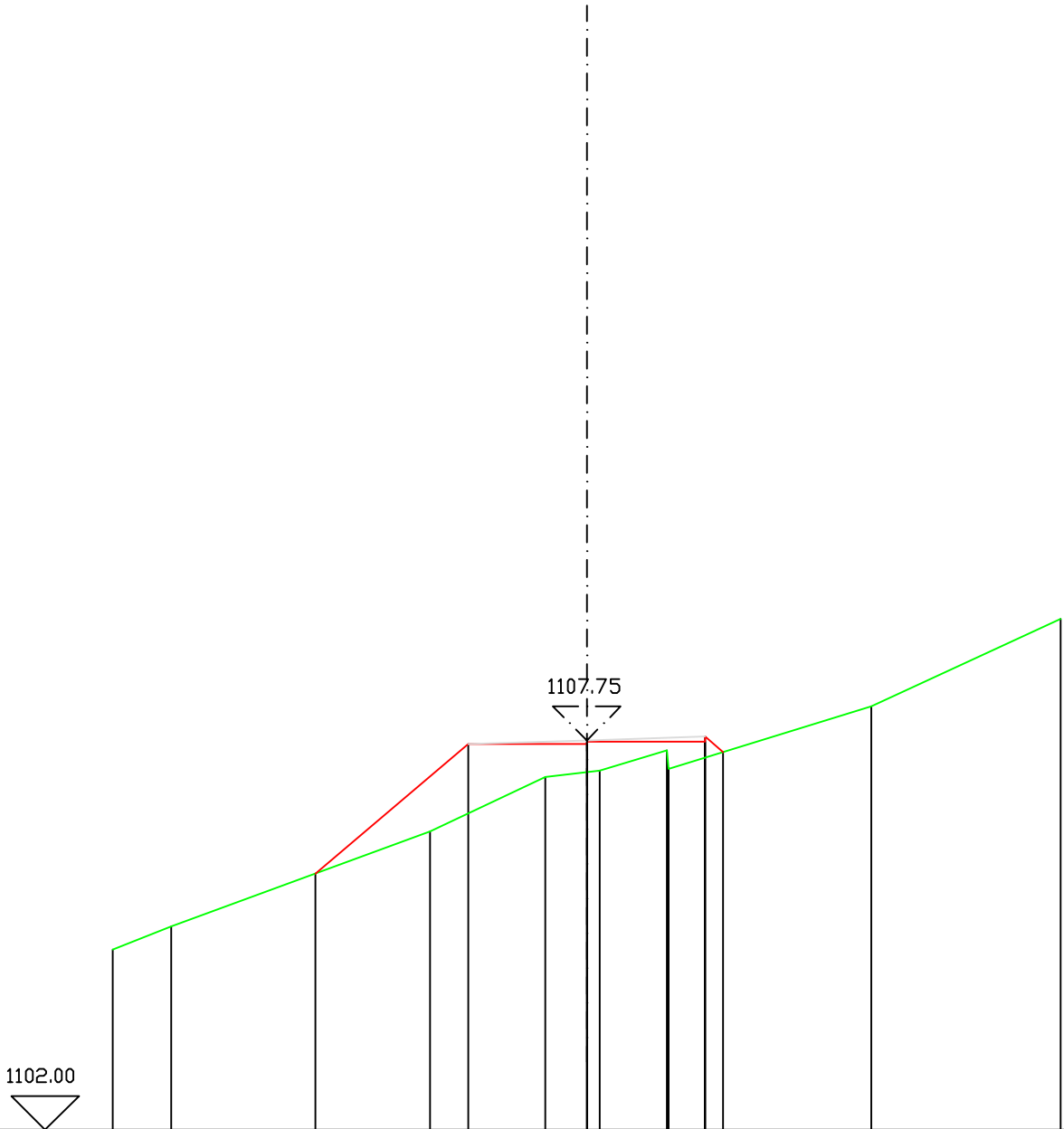
SCALA LUNGHEZZE 1 : 100
SCALA ALTEZZE 1 : 100



Punti battuti Terreno		2	3	4	5	6	7
Quote Terreno		1102.18	1103.69	1104.87	1105.00	1105.00	1107.15
Distanze parziali Terreno			3.29	2.64	2.02	5.67	
Distanze progressive Terreno		-7.00	-3.71	-1.07	-0.78	1.33	7.00
Quote Progetto			1103.73	1105.31	1105.31	1105.34	1105.24
Distanze parziali Progetto				1.85	1.75	1.75	

Sezione 178
Progressiva 2775.00 m
Sovrastruttura stradale
Base: 3.500 m
Rilevati
Rilevato: 2.922 mq
Area Sterro Progetto: 0.000 mq
Area Riporto Progetto: 2.922 mq
Progressiva Precedente 25.00 m
Progressiva Successiva 25.39 m
Quota Progetto 1107.75 m
Utente

SCALA LUNGHEZZE 1 : 100
SCALA ALTEZZE 1 : 100

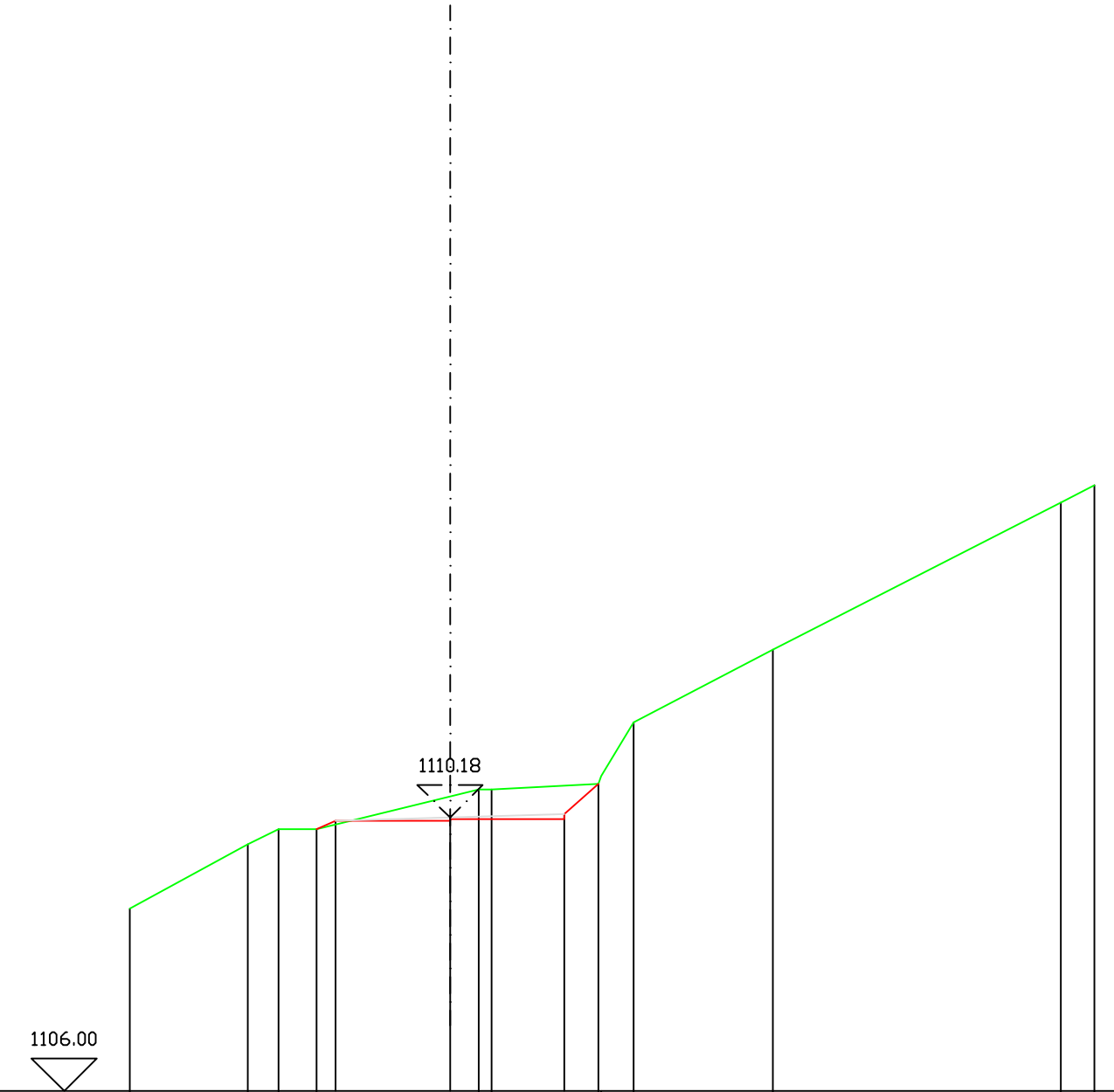


Punti battuti Terreno										
Quote Terreno	1104.66	1105.00		1106.41	1107.21	1107.31	1107.61		1108.25	1109.55
Distanze parziali Terreno		0.87	3.82		1.70	0.80	0.99	2.99	2.80	
Distanze progressive Terreno	-7.00	-6.13		-2.31	-0.61	0.19	1.18		4.20	7.00
Quote Progetto			1105.78	1107.70	1107.70	1107.70	1107.73 1107.58			
Distanze parziali Progetto				2.25	1.75	1.75				

Sezione 179
Progressiva 2800.39 m
Sovrastruttura stradale
Base: 3.500 m

Area Sterro Progetto: 1.096 mq
Area Riporto Progetto: 0.015 mq
Progressiva Precedente 25.39 m
Progressiva Successiva 0.00 m
Quota Progetto 1110.18 m
Utente

SCALA LUNGHEZZE 1 : 100
SCALA ALTEZZE 1 : 100

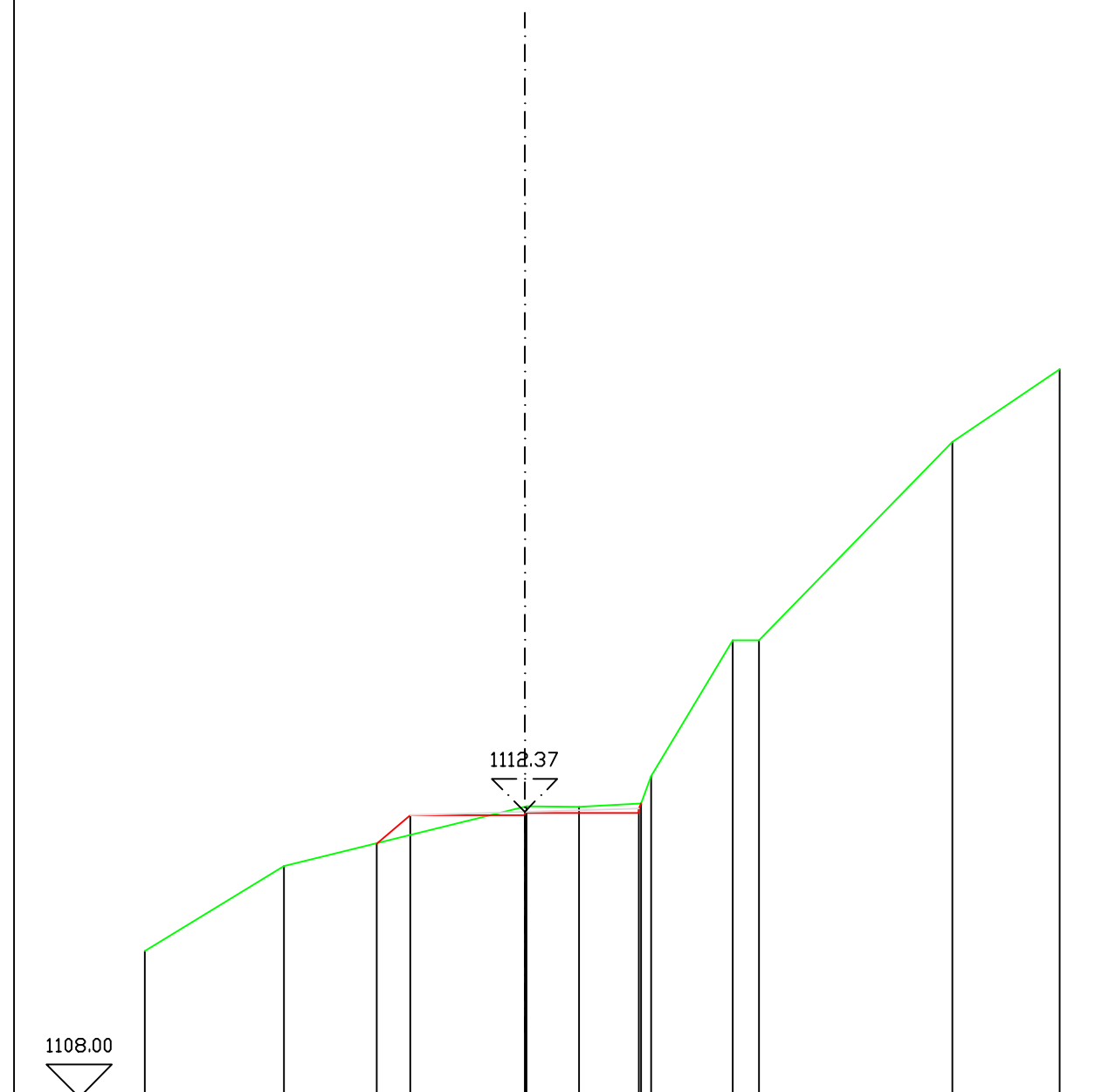


Punti battuti Terreno	1	2	3	4	5	6	7	8	9	10	11	12
Quote Terreno	1108.79	1109.77	1110.00	1110.00	1110.62	1110.61	1110.70	1111.64	1112.75		1115.00	1115.27
Distanze parziali Terreno		1.81	0.47	0.38	2.48		1.63	0.49	2.13	4.40		0.51
Distanze progressive Terreno	-7.00	-5.19	-4.72	-4.14	-1.66	-1.46	0.17	0.71	2.84		7.24	7.75
Quote Progetto				1110.00	1110.13		1110.16	1110.70				
Distanze parziali Progetto				0.37	1.75	1.75	0.52					

Sezione 181
Progressiva 2825.00 m
Sovrastruttura stradale
Base: 3.500 m

Area Sterro Progetto: 0.272 mq
Area Riparto Progetto: 0.267 mq
Progressiva Precedente 24.61 m
Progressiva Successiva 25.00 m
Quota Progetto 1112.37 m
Utente

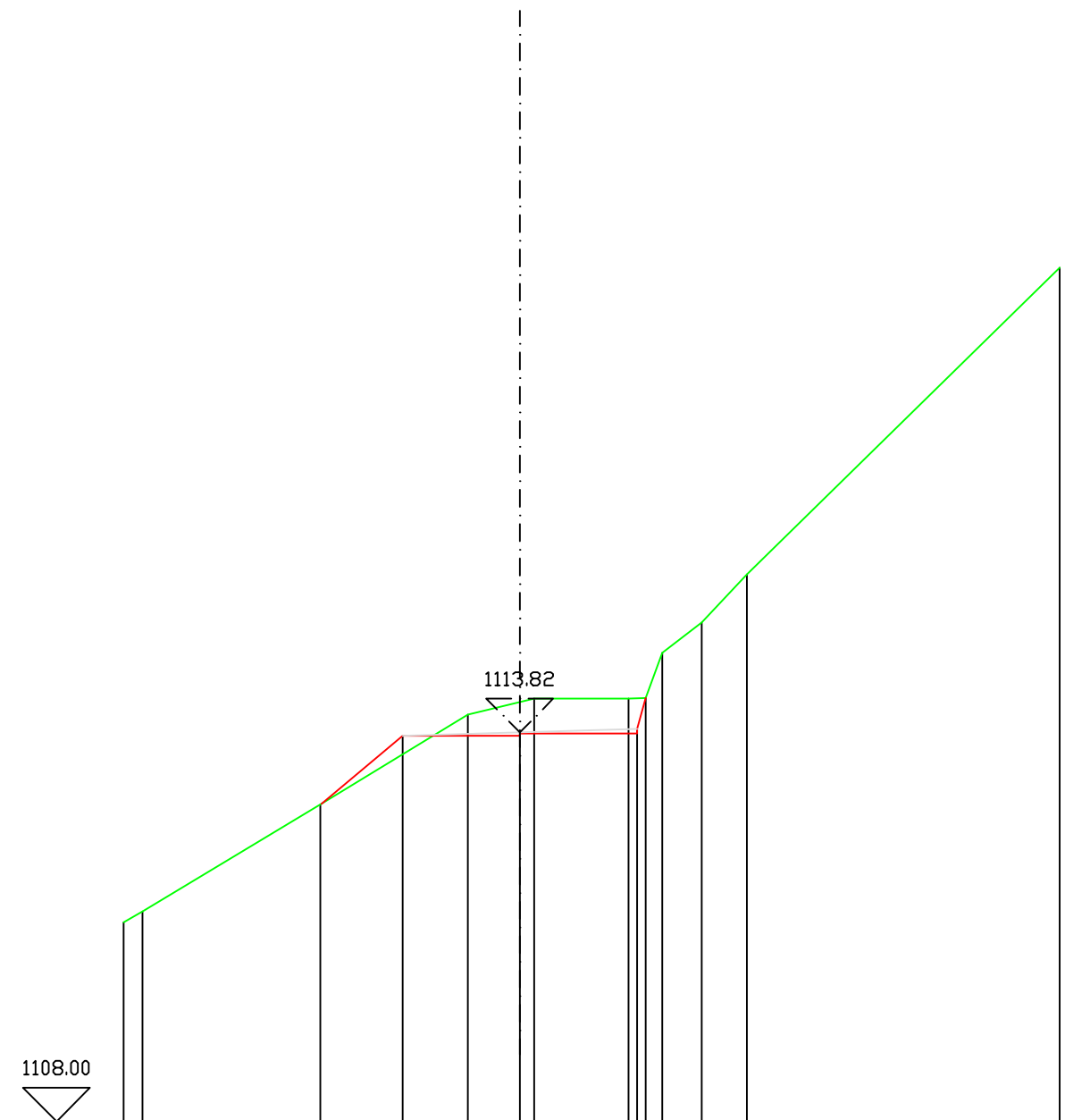
SCALA LUNGHEZZE 1 : 100
SCALA ALTEZZE 1 : 100

[illegible]

Sezione 182
Progressiva 2850.00 m
Sovrastruttura stradale
Base: 3.500 m

Area Sterro Progetto: 1.239 mq
Area Riporto Progetto: 0.235 mq
Progressiva Precedente 25.00 m
Progressiva Successiva 18.98 m
Quota Progetto 1113.82 m
Utente

SCALA LUNGHEZZE 1 : 100
SCALA ALTEZZE 1 : 100

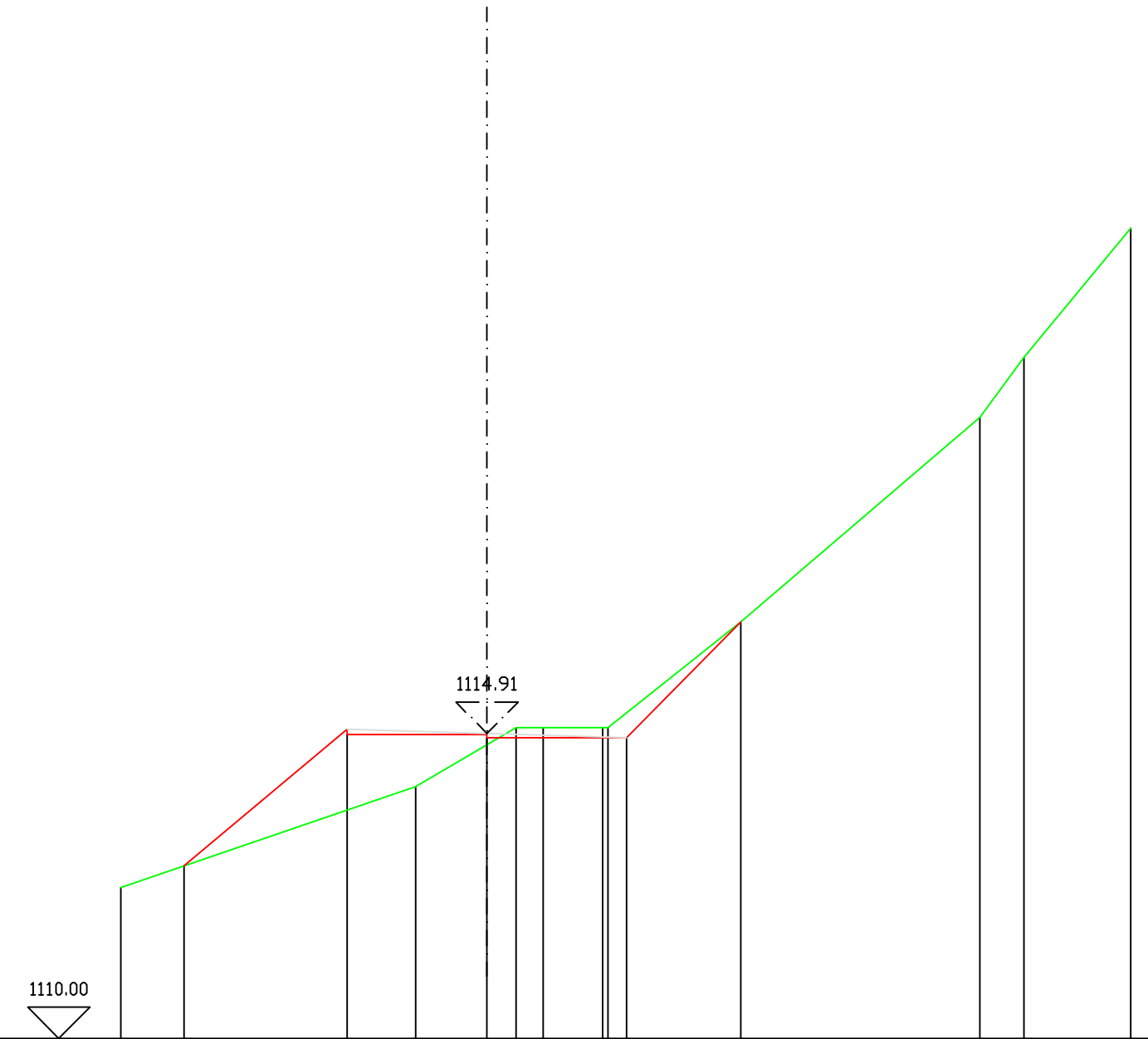


Punti battuti Terreno	1	2	3	4	5	6	7	8	9	10	11
Quote Terreno	1110.98	1111.14	1112.73	1114.08	1114.32	1114.31	1114.33	1115.46	1116.17		1120.76
Distanze parziali Terreno		2.67	2.20	0.99	1.41	0.55	0.81	0.99	0.68	4.68	
Distanze progressive Terreno	-7.00	-6.72	-4.05	-1.85	-0.86	0.55	0.81	1.64	2.32		7.00
Quote Progetto			1112.73	1114.00	1113.76	1113.80					
Distanze parziali Progetto			1.00	1.75	1.75						

Sezione 183
Progressiva 2868,98 m
Sovrastruttura stradale
Base: 4,500 m

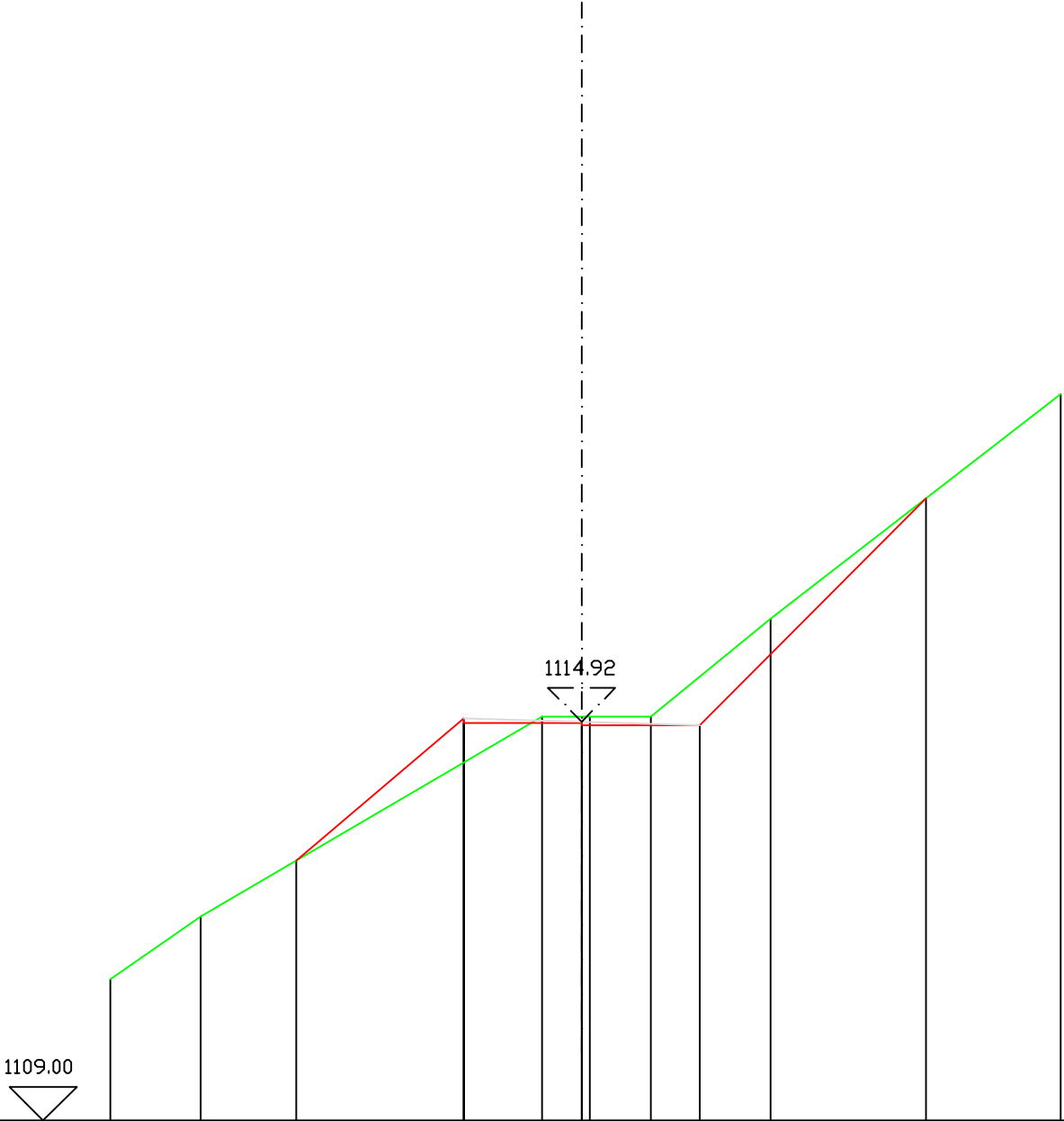
Area Sterro Progetto: 0.637 mq
Area Riporto Progetto: 3.344 mq
Progressiva Precedente 0.00 m
Progressiva Successiva 6.02 m
Quota Progetto 1114.91 m
Utente

SCALA LUNGHEZZE 1 : 100
SCALA ALTEZZE 1 : 100

[illegible]

Sezione 185
Progressiva 2875.00 m
Sovrastruttura stradale
Base: 3.500 m
Rilevati
Rilevato: 1.105 mq
Scavi e Bonifiche
Sterro: 1.765 mq
Area Sterro Progetto: 1.765 mq
Area Riporto Progetto: 1.105 mq
Progressiva Precedente 6.02 m
Progressiva Successiva 23.98 m
Quota Progetto 1114.92 m
Utente

SCALA LUNGHEZZE 1 : 100
SCALA ALTEZZE 1 : 100

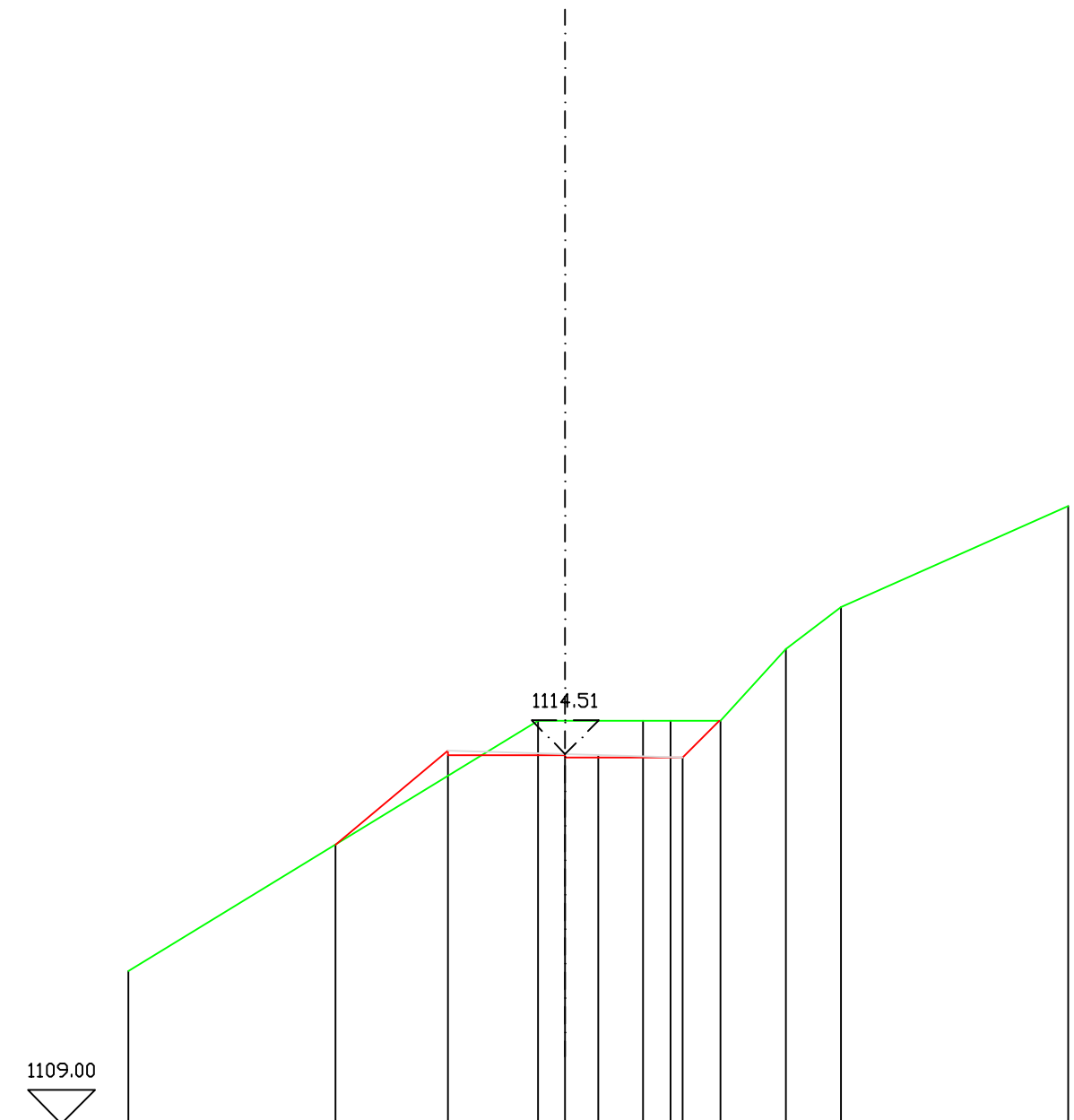


Punti battuti Terreno								
Quote Terreno	1111.09	1112.03		1115.00	1115.00	1115.00	1116.45	1119.78
Distanze parziali Terreno	1.34		5.07	0.71	0.91	1.78	4.31	
Distanze progressive Terreno	-7.00	-5.66		-0.59	0.12	1.03	2.81	7.12
Quote Progetto			1112.86	1114.98	1114.90	1114.87		1118.24
Distanze parziali Progetto			2.49	1.75	1.75	3.37		

Sezione 187
Progressiva 2898,98 m
Sovrastruttura stradale
Base: 3,500 m

Area Sterro Progetto: 1.471 mq
Area Riporto Progetto: 0.435 mq
Progressiva Precedente 0.00 m
Progressiva Successiva 26.02 m
Quota Progetto 1114.51 m
Utente

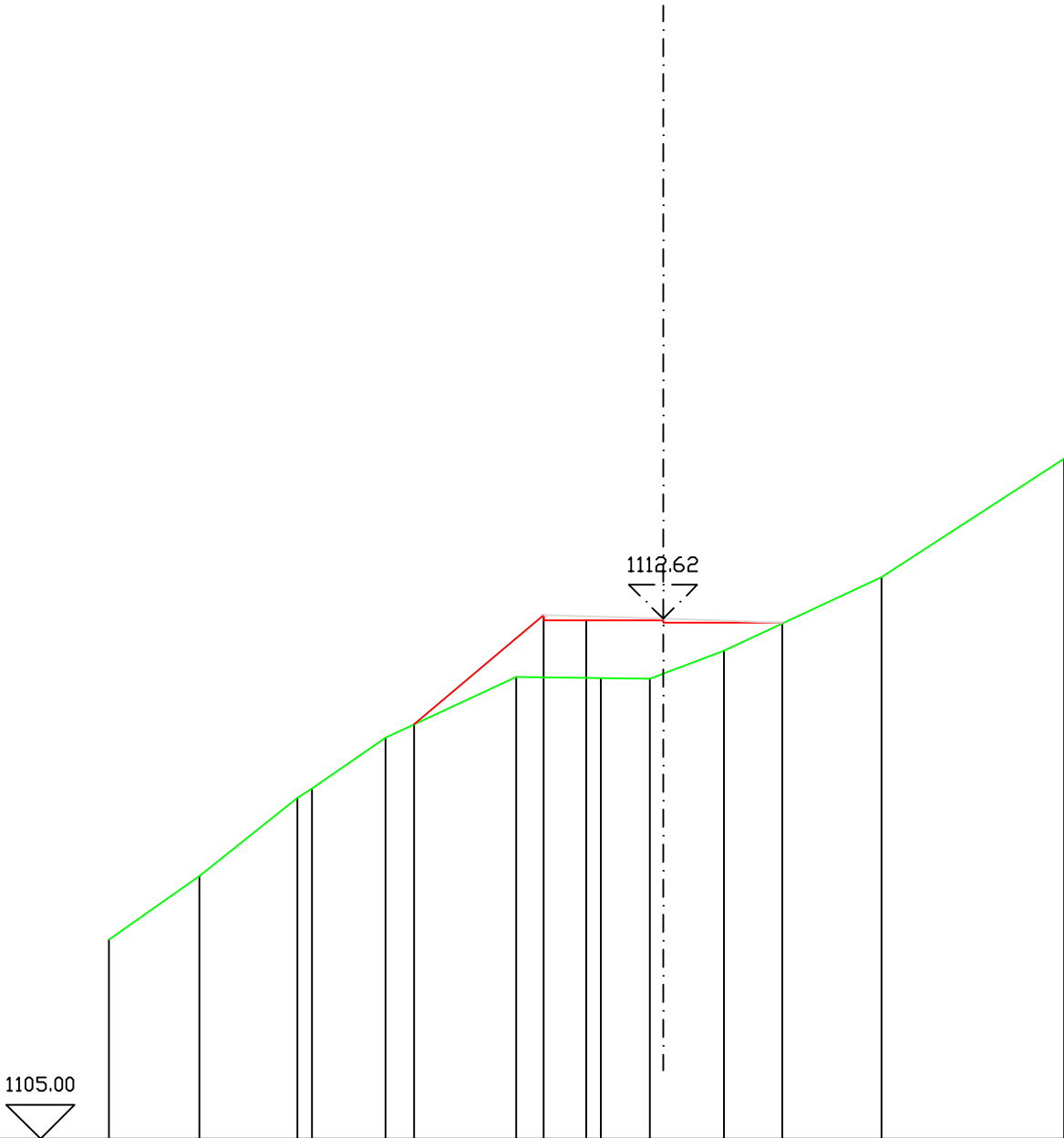
SCALA LUNGHEZZE 1 : 100
SCALA ALTEZZE 1 : 100

[illegible]

Sezione 188
Progressiva 2925.00 m
Sovrastruttura stradale
Base: 3.500 m

Area Sterro Progetto: 0.000 mq
Area Riporto Progetto: 3.016 mq
Progressiva Precedente 26.02 m
Progressiva Successiva 25.00 m
Quota Progetto 1112.62 m
Utente

SCALA LUNGHEZZE 1 : 100
SCALA ALTEZZE 1 : 100

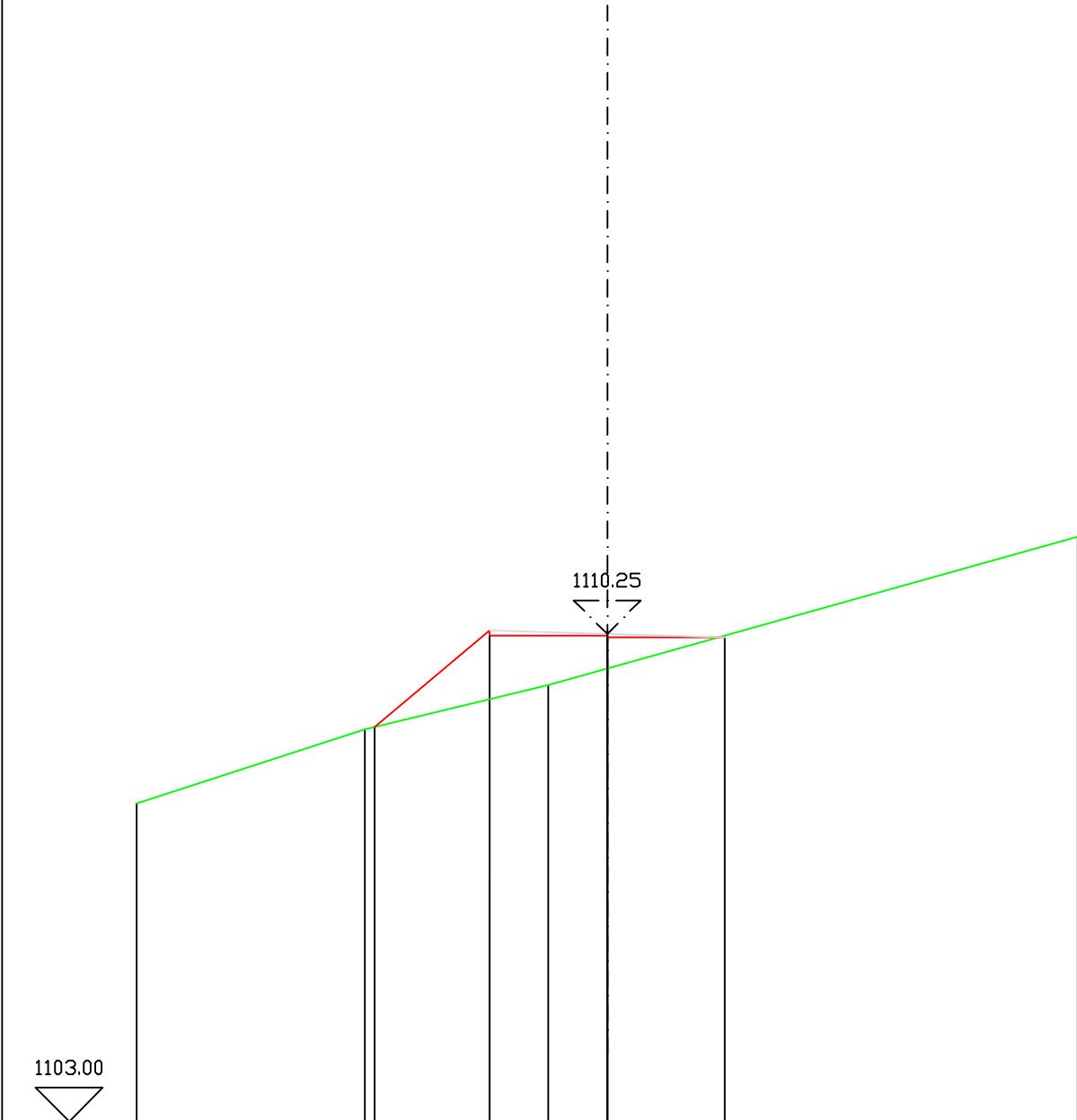


Punti battuti Terreno	1	2	3	4	5	6	7	8	9	10	11
Quote Terreno	1107.92	1108.85	1110.00	1110.13	1110.88	1111.77	1111.75	1111.74	1112.15	1113.23	1114.97
Distanze parziali Terreno	-	1.33	1.43	0.08	1.91	1.24	0.02	0.09	2.30	2.68	-
Distanze progressive Terreno	-7.00	-5.67	-4.24	-4.02	-2.94	-1.03	0.21	0.93	2.02	4.32	7.00
Quote Progetto	-	-	-	-	1111.07	1110.70	-	1112.60	1112.57	-	-
Distanze parziali Progetto	-	-	-	-	-	1.90	1.75	1.75	-	-	-

Sezione 189
Progressiva 2950.00 m
Sovrastruttura stradale
Base: 3.500 m

Area Sterro Progetto: 0.000 mq
Area Riporto Progetto: 2.603 mq
Progressiva Precedente 25.00 m
Progressiva Successiva 25.00 m
Quota Progetto 1110.25 m
Utente

SCALA LUNGHEZZE 1 : 100
SCALA ALTEZZE 1 : 100

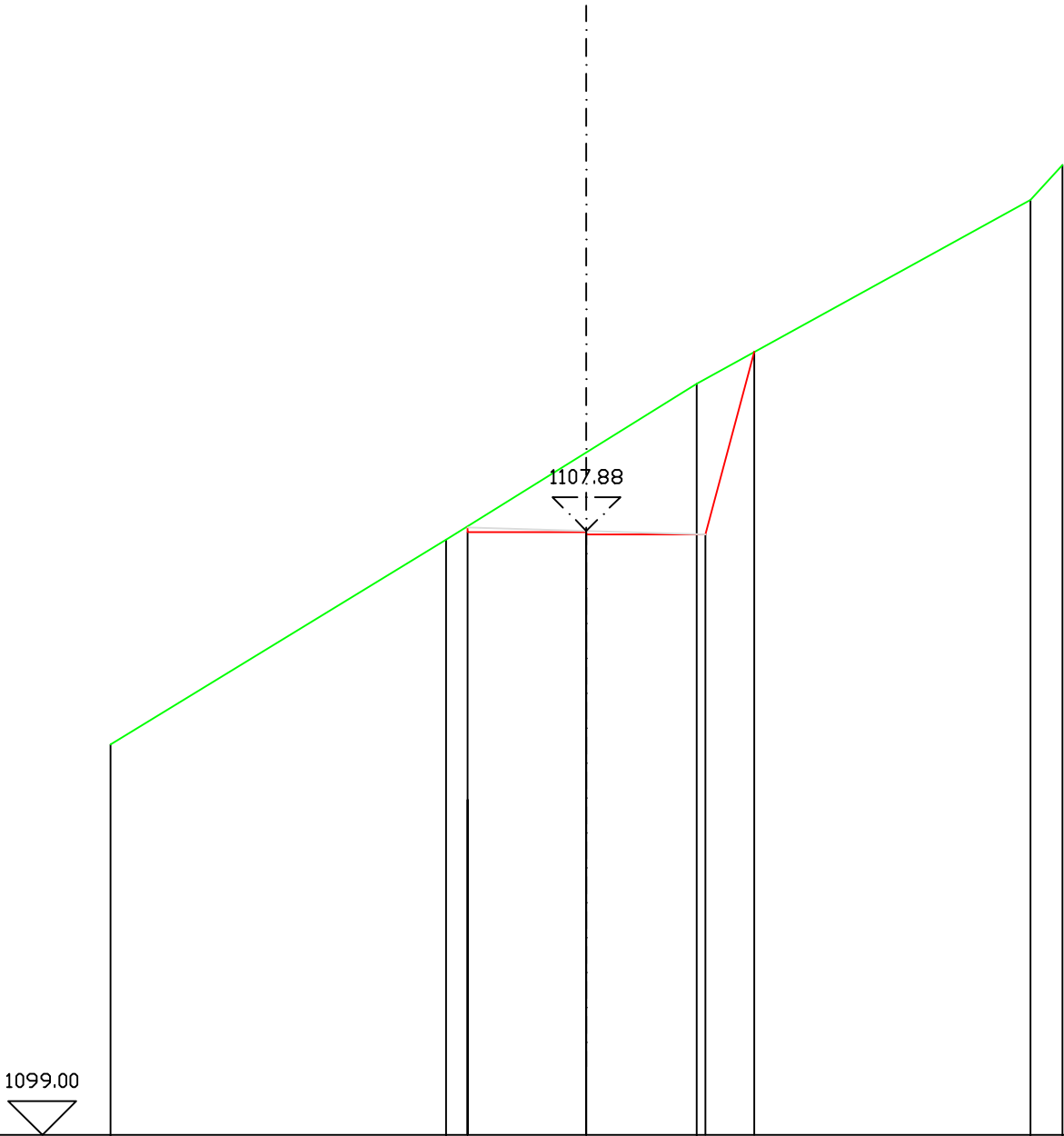


Punti battuti Terreno	1	2	3	4
Quote Terreno	1107.72	1108.82	1109.48	1111.69
Distanze parziali Terreno		3.39	2.73	7.88
Distanze progressive Terreno	-7.00	-3.61	-0.88	7.00
Quote Progetto		1108.86	1106.62	1110.23
Distanze parziali Progetto			1.71	1.75

Sezione 190
Progressiva 2975.00 m
Sovrastruttura stradale
Base: 3.500 m

Area Sterro Progetto: 4.735 mq
Area Riporto Progetto: 0.000 mq
Progressiva Precedente 25.00 m
Progressiva Successiva 22.86 m
Quota Progetto 1107.88 m
Utente

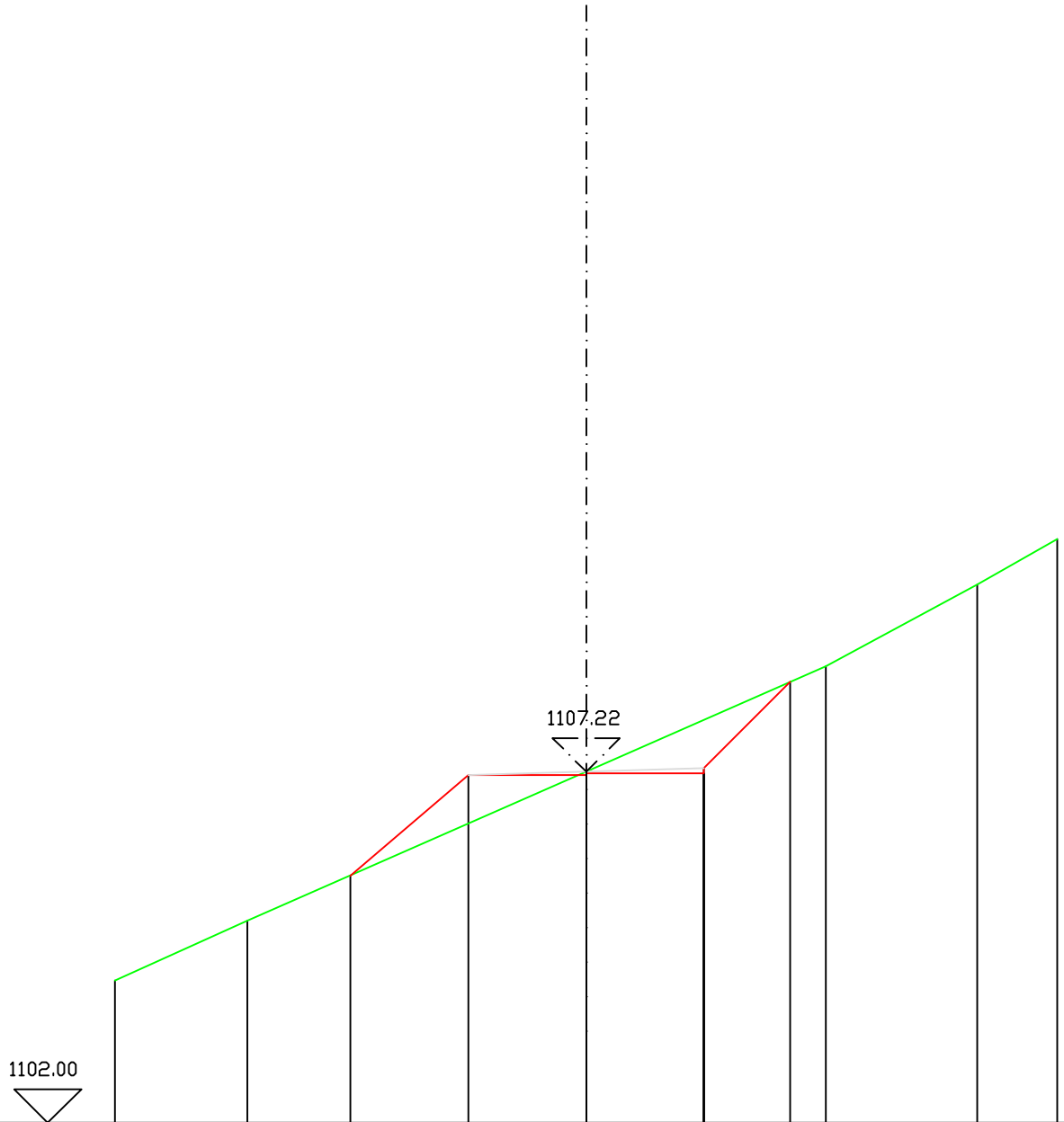
SCALA LUNGHEZZE 1 : 100
SCALA ALTEZZE 1 : 100



Punti battuti Terreno	1104.74	1107.74	1110.00	1112.74	1113.25
Quote Terreno	1104.74	1107.74	1110.00	1112.74	1113.25
Distanze parziali Terreno		4.93	3.69	4.91	0.47
Distanze progressive Terreno	-7.00	-2.07	1.62	6.53	7.00
Quote Progetto		1103.93	1107.86	1107.83	1110.51
Distanze parziali Progetto			1.75	1.75	0.72

Sezione 192
Progressiva 2997.86 m
Sovrastruttura stradale
Base: 3.500 m
Rilevati
Rilevato: 1.217 mq
Scavi e Bonifiche
Sterro: 1.171 mq
Area Sterro Progetto: 1.171 mq
Area Riporto Progetto: 1.217 mq
Progressiva Precedente 0.00 m
Progressiva Successiva 27.14 m
Quota Progetto 1107.22 m
Utente

SCALA LUNGHEZZE 1 : 100
SCALA ALTEZZE 1 : 100



Punti battuti Terreno

Quote Terreno

Distanze parziali Terreno

Distanze progressive Terreno

Quote Progetto

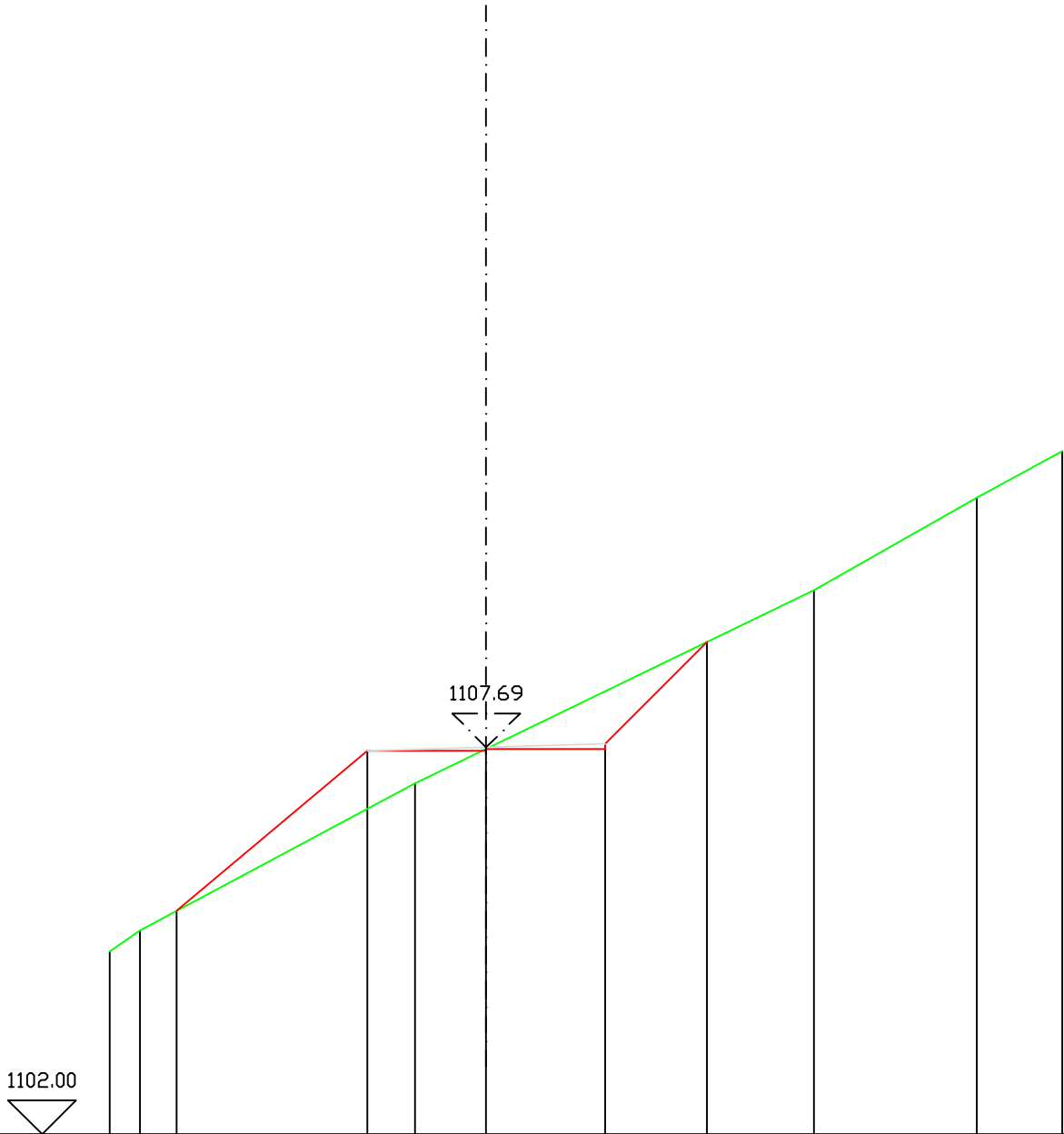
Distanze parziali Progetto

1104.12	1105.00					1108.78	1110.00	1110.68	
	1.97		8.59				2.25	1.19	
-7.00	-5.03					3.56	5.81	7.00	
		1105.67	1107.16	1107.16	1107.20	1108.55			
			1.75	1.75	1.75	1.28			

Sezione 193
Progressiva 3025.00 m
Sovrastruttura stradale
Base: 3.500 m

Area Sterro Progetto: 1.346 mq
Area Riporto Progetto: 2.044 mq
Progressiva Precedente 27.14 m
Progressiva Successiva 25.00 m
Quota Progetto 1107.69 m
Utente

SCALA LUNGHEZZE 1 : 100
SCALA ALTEZZE 1 : 100



Punti battuti Terreno

Quote Terreno

Distanze parziali Terreno

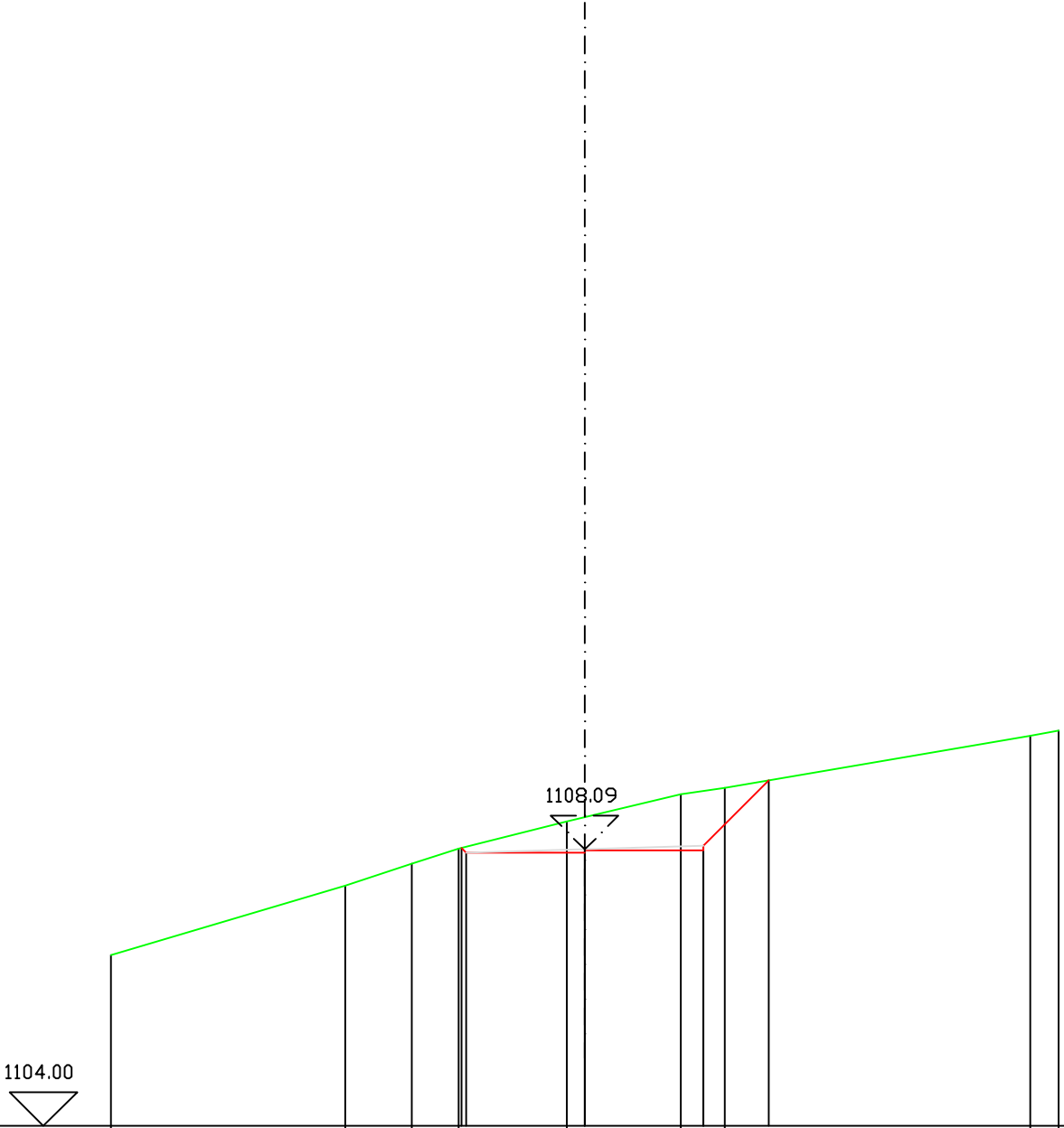
Distanze progressive Terreno

Quote Progetto

Distanze parziali Progetto

Sezione 194
Progressiva 3050.00 m
Sovrastruttura stradale
Base: 3.500 m
Scavi e Bonifiche
Sterro: 2.158 mq
Area Sterro Progetto: 2.158 mq
Area Riporto Progetto: 0.000 mq
Progressiva Precedente 25.00 m
Progressiva Successiva 25.00 m
Quota Progetto 1108.09 m
Utente


SCALA LUNGHEZZE 1 : 100
SCALA ALTEZZE 1 : 100



Punti battuti Terreno										
Quote Terreno	1106.52	1107.55	1107.87	1108.10	1108.50	1108.90	1109.00		1109.77	1109.84
Distanze parziali Terreno		3.47	0.98	0.59	1.60	1.68	0.55	4.52	0.41	
Distanze progressive Terreno	-7.00	-3.53	-2.55	-1.86	-0.26	1.42	2.07		6.59	7.00
Quote Progetto				1108.11	1108.04	1108.07	1109.11			
Distanze parziali Progetto					1.75	1.75	0.97			

Sezione 195
Progressiva 3075.00 m
Sovrastruttura stradale
Base: 3.500 m
Rilevati
Rilevato: 0.001 mq
Scavi e Bonifiche
Sterro: 1.625 mq
Area Sterro Progetto: 1.625 mq
Area Riporto Progetto: 0.001 mq
Progressiva Precedente 25.00 m
Progressiva Successiva 25.00 m
Quota Progetto 1108.84 m
Utente

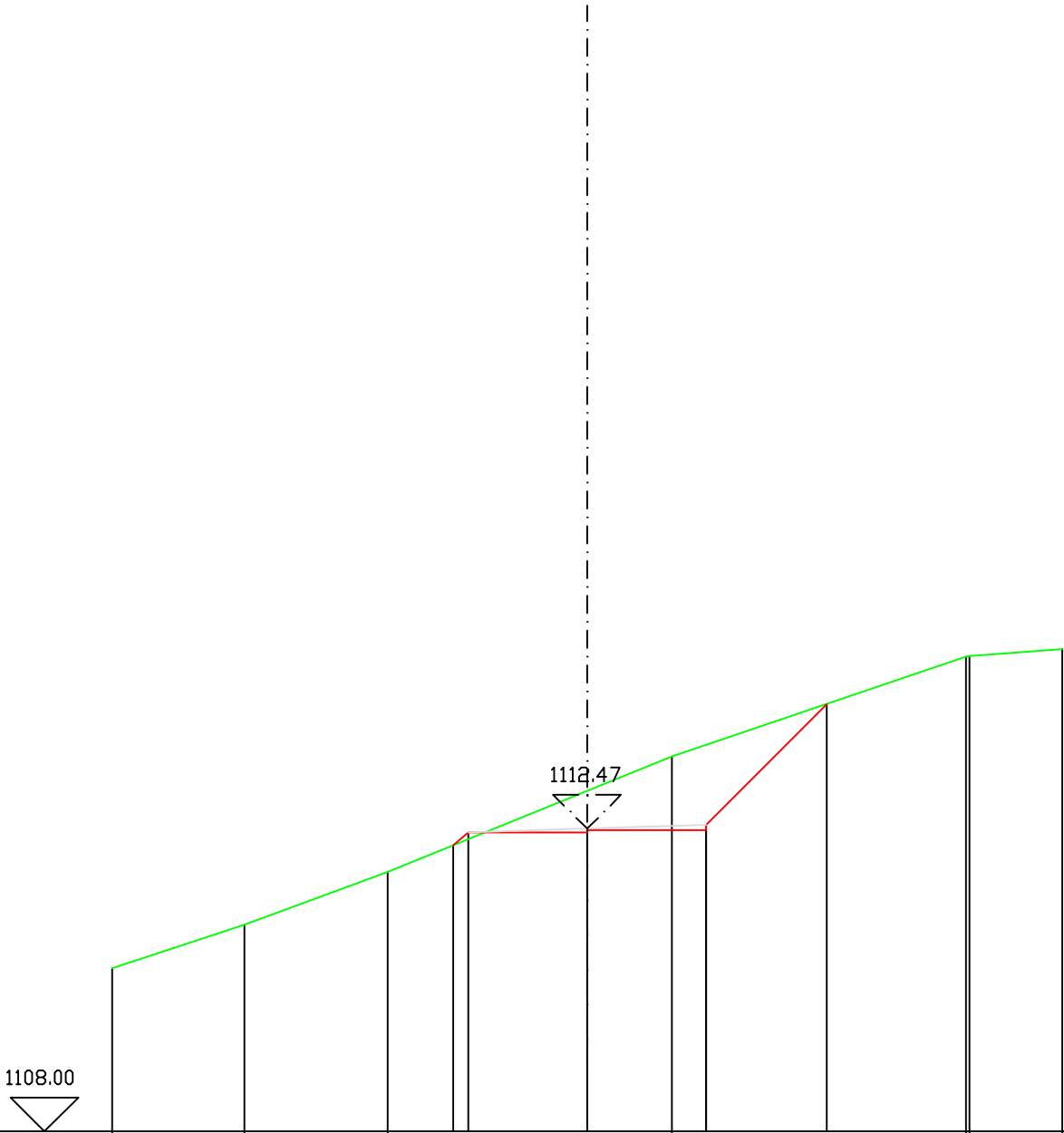
SCALA LUNGHEZZE 1 : 100
SCALA ALTEZZE 1 : 100



Punti battuti Terreno	1	2	3	4	5	6	7	8	9
Quote Terreno	1107.08	1107.76	1108.00	1108.58	1109.00	1109.52	1109.84	1110.00	1110.14
Distanze parziali Terreno		2.00	0.60	1.79	1.86	2.02	2.34	1.87	1.52
Distanze progressive Terreno	-7.00	-5.00	-4.40	-2.61	-0.75	1.27	3.61	5.48	7.00
Quote Progetto				1108.77	1108.79	1108.82	1109.69		
Distanze parziali Progetto					1.75	1.75	0.80		

Sezione 196
Progressiva 3100.00 m
Sovrastruttura stradale
Base: 3.500 m
Rilevati
Rilevato: 0.024 mq
Scavi e Bonifiche
Sterro: 3.126 mq
Area Sterro Progetto: 3.126 mq
Area Riporto Progetto: 0.024 mq
Progressiva Precedente 25.00 m
Progressiva Successiva 25.00 m
Quota Progetto 1112.47 m
Utente

SCALA LUNGHEZZE 1 : 100
SCALA ALTEZZE 1 : 100



Punti battuti Terreno

Quote Terreno

Distanze parziali Terreno

Distanze progressive Terreno

Quote Progetto

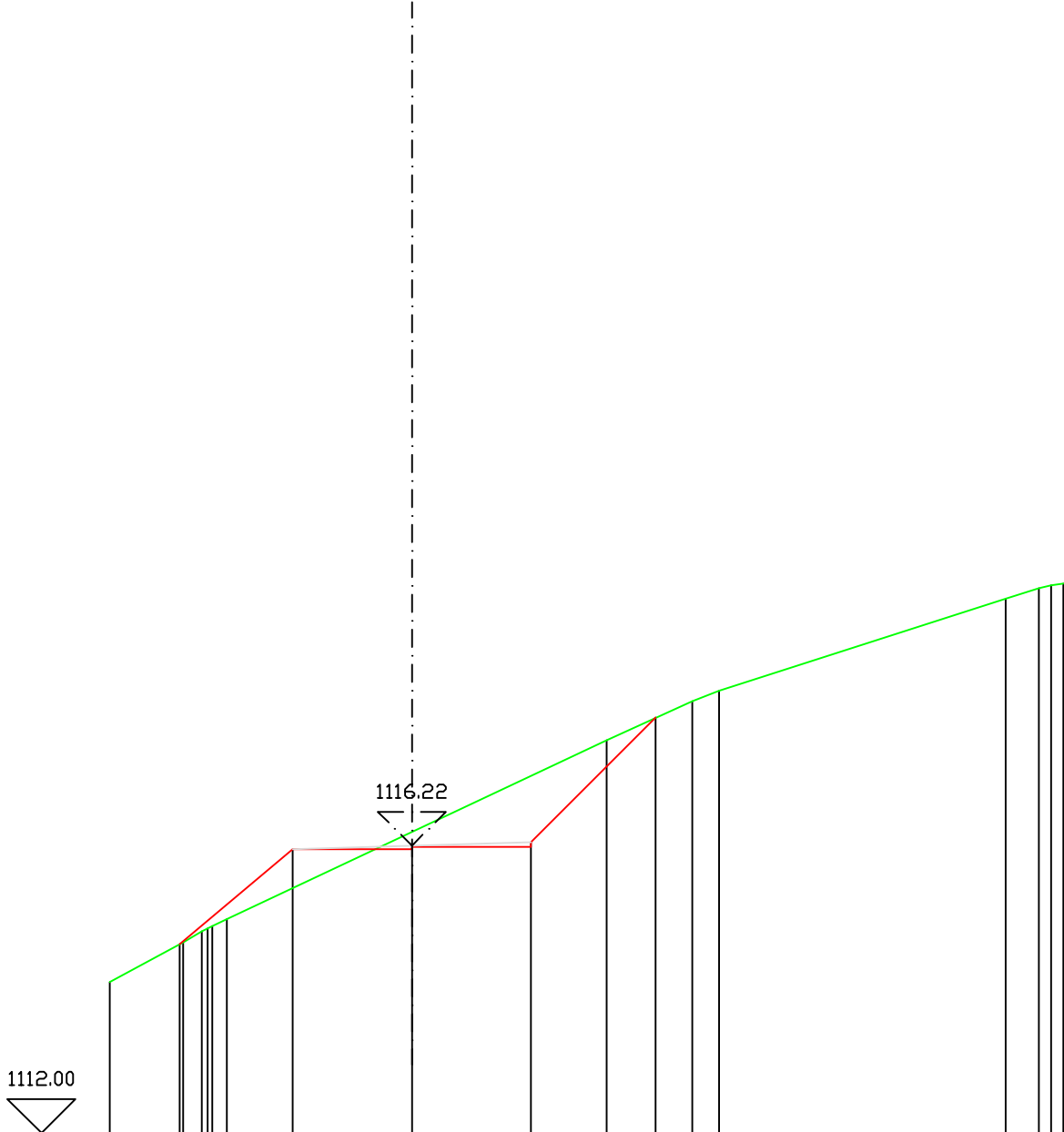
Distanze parziali Progetto

1110.41	1111.05	1111.83	1112.22	1112.41	1113.53	1115.00	1115.11
	1.94	2.12	4.19		4.33	1.37	
-7.00	-5.06	-2.94		1.25		5.58	7.00
			1112.22	1112.41	1112.45	1114.30	
			1112.41				
				1.75	1.75	1.79	

Sezione 197
Progressiva 3125.00 m
Sovrastruttura stradale
Base: 3.500 m

Area Sterro Progetto: 2.143 mq
Area Riporto Progetto: 0.893 mq
Progressiva Precedente 25.00 m
Progressiva Successiva 25.00 m
Quota Progetto 1116.22 m
Utente

SCALA LUNGHEZZE 1 : 100
SCALA ALTEZZE 1 : 100



Punti battuti Terreno

Quote Terreno

Distanze parziali Terreno

Distanze progressive Terreno

Quote Progetto

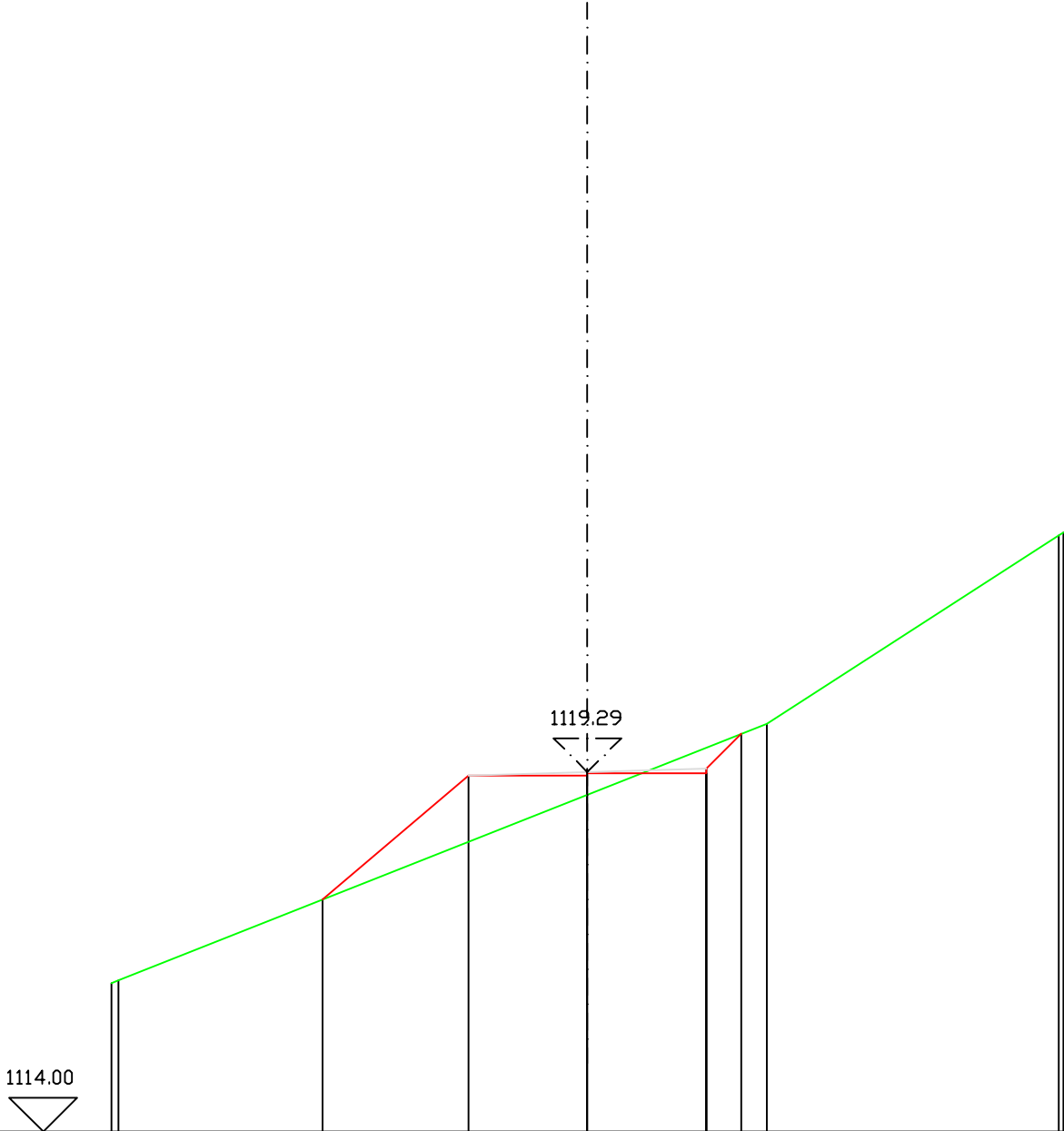
Distanze parziali Progetto

1112.00

1114.22	1114.80	1114.96	1115.14	1117.77	1118.34	1118.49	1119.85	1120.00	1120.06
	1.07			5.57	1.27	0.38	4.21	0.49	
-7.00	-5.93	-5.65	-5.28	0.29	1.56	1.94	6.15	6.64	7.00
1114.76			1116.16	1116.16	1116.20	1118.09			
1.66			1.75	1.75	1.82				

Sezione 198
Progressiva 3150.00 m
Sovrastruttura stradale
Base: 3.500 m
Rilevati
Rilevato: 2.263 mq
Scavi e Bonifiche
Sterro: 0.260 mq
Area Sterro Progetto: 0.260 mq
Area Riporto Progetto: 2.263 mq
Progressiva Precedente 25.00 m
Progressiva Successiva 25.00 m
Quota Progetto 1119.29 m
Utente

SCALA LUNGHEZZE 1 : 100
SCALA ALTEZZE 1 : 100



Punti battuti Terreno

Quote Terreno

Distanze parziali Terreno

Distanze progressive Terreno

Quote Progetto

Distanze parziali Progetto

1114.00

1116.19

9.54

-7.00

1117.41

1119.24

1119.24

1119.27

1119.85

1120.00

4.29

2.64

1122.77

2.14

1.75

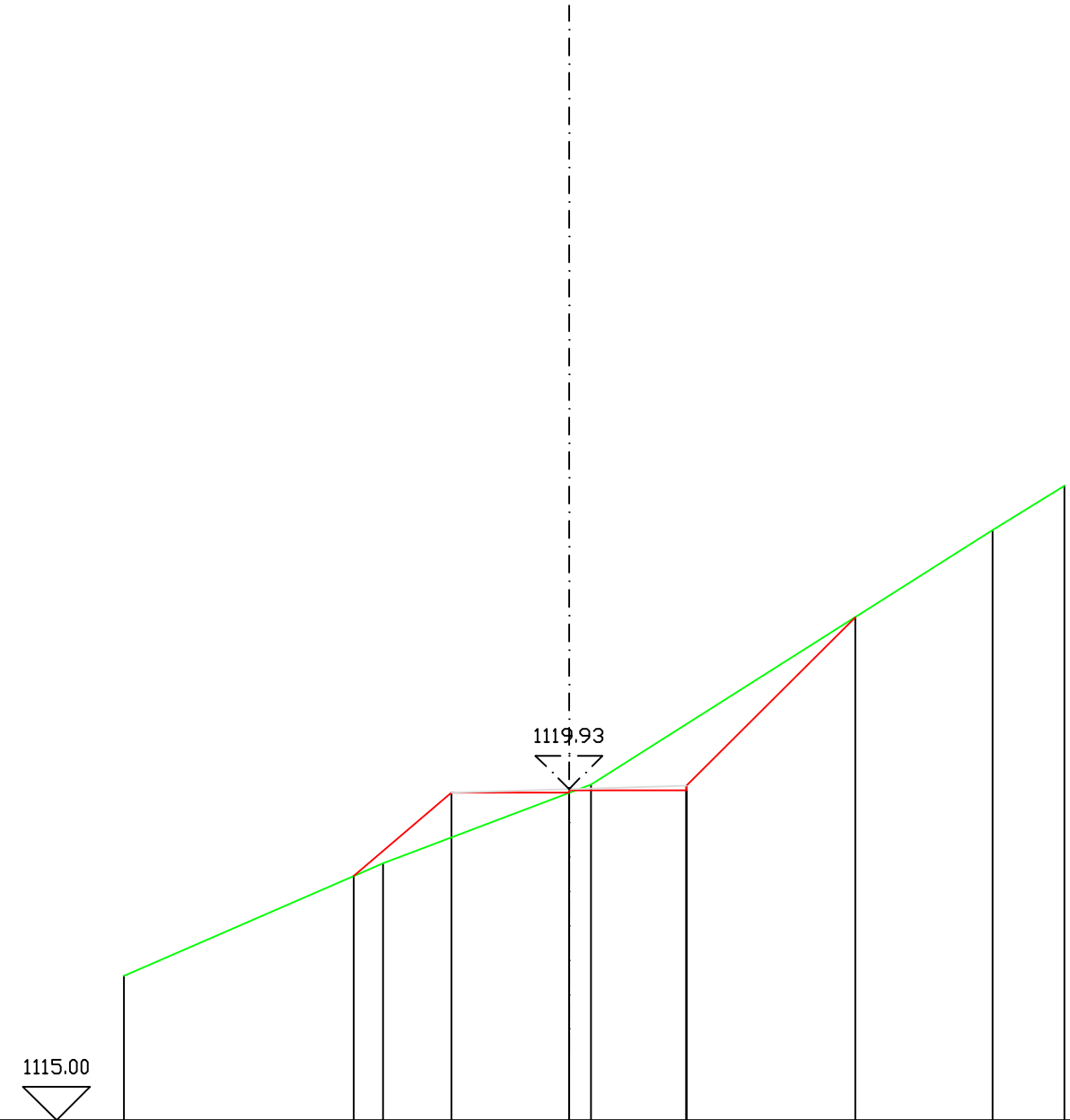
1.75

0.51

Sezione 199
Progressiva 3175.00 m
Sovrastruttura stradale
Base: 3.500 m

Area Sterro Progetto: 1.997 mq
Area Riporto Progetto: 1.082 mq
Progressiva Precedente 25.00 m
Progressiva Successiva 25.00 m
Quota Progetto 1119.93 m
Utente

SCALA LUNGHEZZE 1 : 100
SCALA ALTEZZE 1 : 100

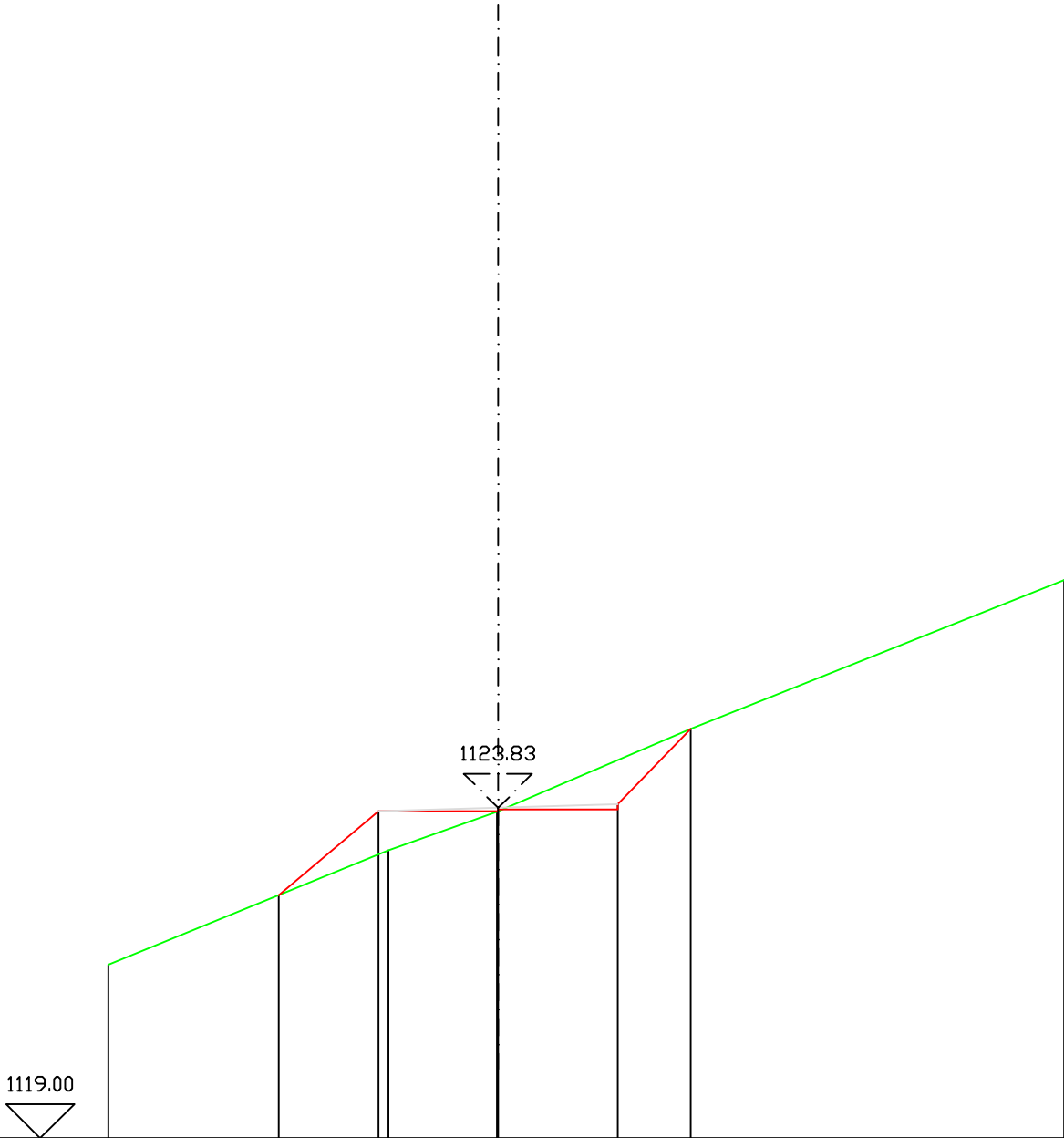


Punti battuti Terreno								
Quote Terreno	1117.15	1118.83	1120.00			1123.79	1124.45	
Distanze parziali Terreno		3.86	3.09		5.98	1.07		
Distanze progressive Terreno	-7.00	-3.14	-0.05			5.93	7.00	
Quote Progetto		1118.64	1119.88	1119.88	1119.91	1122.49		
Distanze parziali Progetto			1.45	1.75	1.75	2.50		

Sezione 200
Progressiva 3200.00 m
Sovrastruttura stradale
Base: 3.500 m

Area Sterro Progetto: 1.380 mq
Area Riporto Progetto: 1.113 mq
Progressiva Precedente 25.00 m
Progressiva Successiva 25.00 m
Quota Progetto 1123.83 m
Utente

SCALA LUNGHEZZE 1 : 100
SCALA ALTEZZE 1 : 100



Punti battuti Terreno

Quote Terreno

Distanze parziali Terreno

Distanze progressive Terreno

Quote Progetto

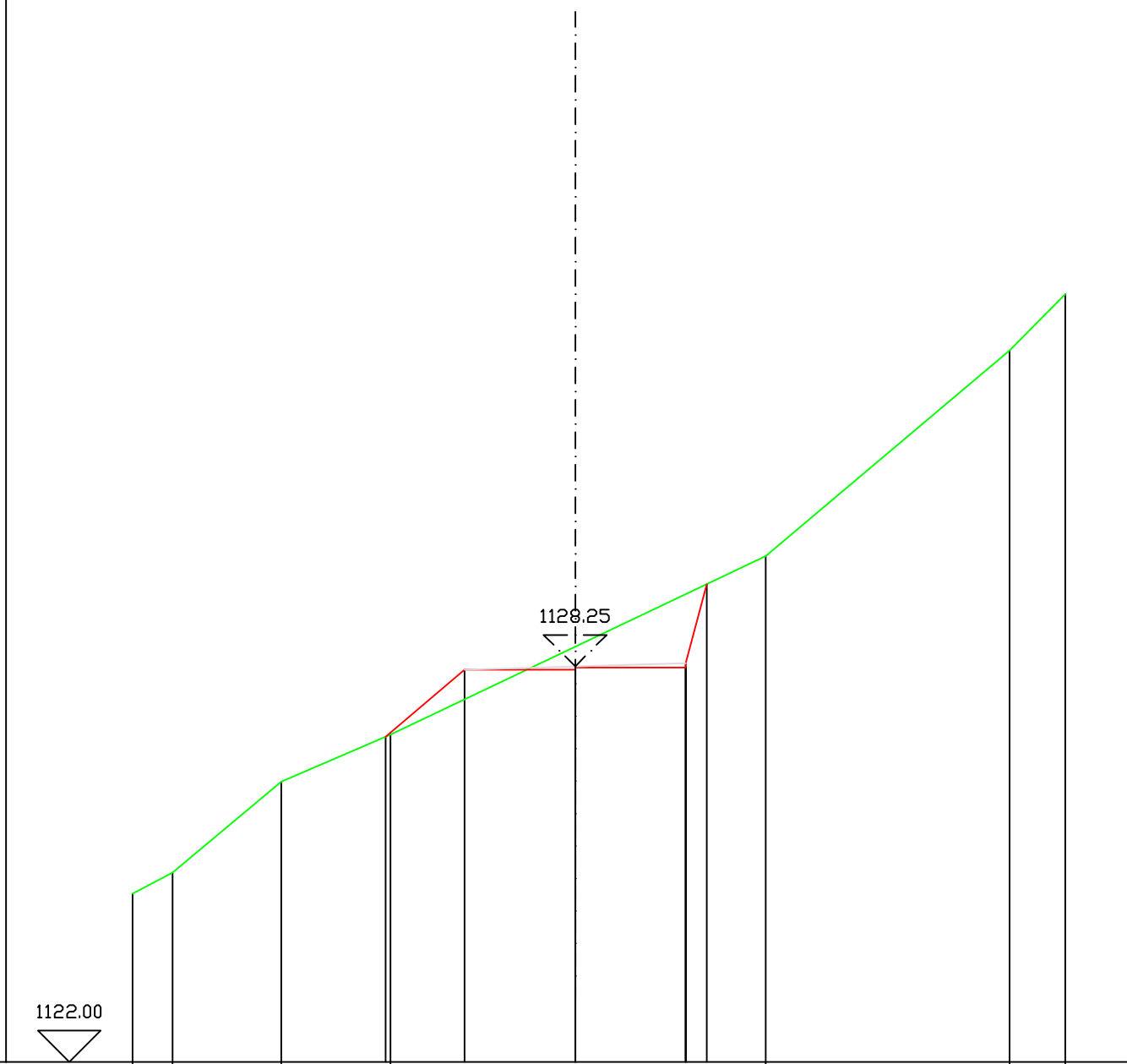
Distanze parziali Progetto

1121.54		1123.22	1123.78	1125.00	1127.18
	4.10	1.59	2.84	5.47	
-7.00		-2.90	-1.31	1.53	7.00
	1122.56	1123.78	1123.78	1123.81	1125.00
		1.46	1.75	1.75	1.06

Sezione 201
Progressiva 3225.00 m
Sovrastruttura stradale
Base: 3.500 m

Area Sterro Progetto: 1.484 mq
Area Riporto Progetto: 0.526 mq
Progressiva Precedente 25.00 m
Progressiva Successiva 25.00 m
Quota Progetto 1128.25 m
Utente

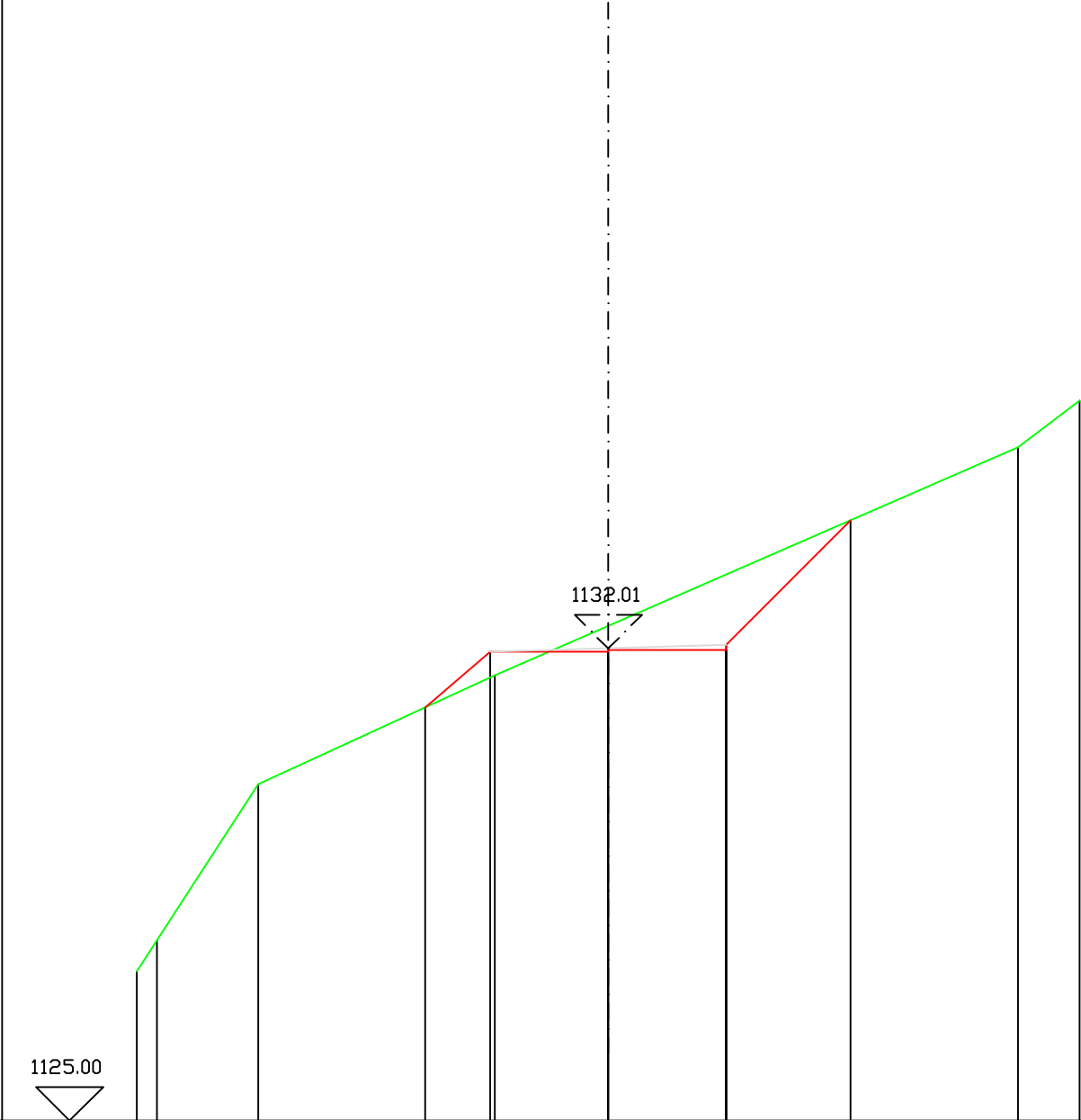
SCALA LUNGHEZZE 1 : 100
SCALA ALTEZZE 1 : 100



Punti battuti Terreno	1	2	3	4	5	6	7
Quote Terreno	1124.66	1125.00	1126.43	1127.18	1128.25	1130.00	1133.25
Distanze parziali Terreno	0.64	1.71	1.73	5.94	3.85	0.88	
Distanze progressive Terreno	-7.00	-6.36	-4.65	-2.92	3.02	6.87	7.75
Quote Progetto				1127.14	1128.20	1128.20	1128.23
Distanze parziali Progetto					1.24	1.75	1.75

Sezione 202
Progressiva 3250.00 m
Sovrastruttura stradale
Base: 3.500 m
Rilevati
Rilevato: 0.347 mq
Scavi e Bonifiche
Sterro: 2.418 mq
Area Sterro Progetto: 2.418 mq
Area Riporto Progetto: 0.347 mq
Progressiva Precedente 25.00 m
Progressiva Successiva 9.00 m
Quota Progetto 1132.01 m
Utente

SCALA LUNGHEZZE 1 : 100
SCALA ALTEZZE 1 : 100



Punti battuti Terreno

Quote Terreno

Distanze parziali Terreno

Distanze progressive Terreno

Quote Progetto

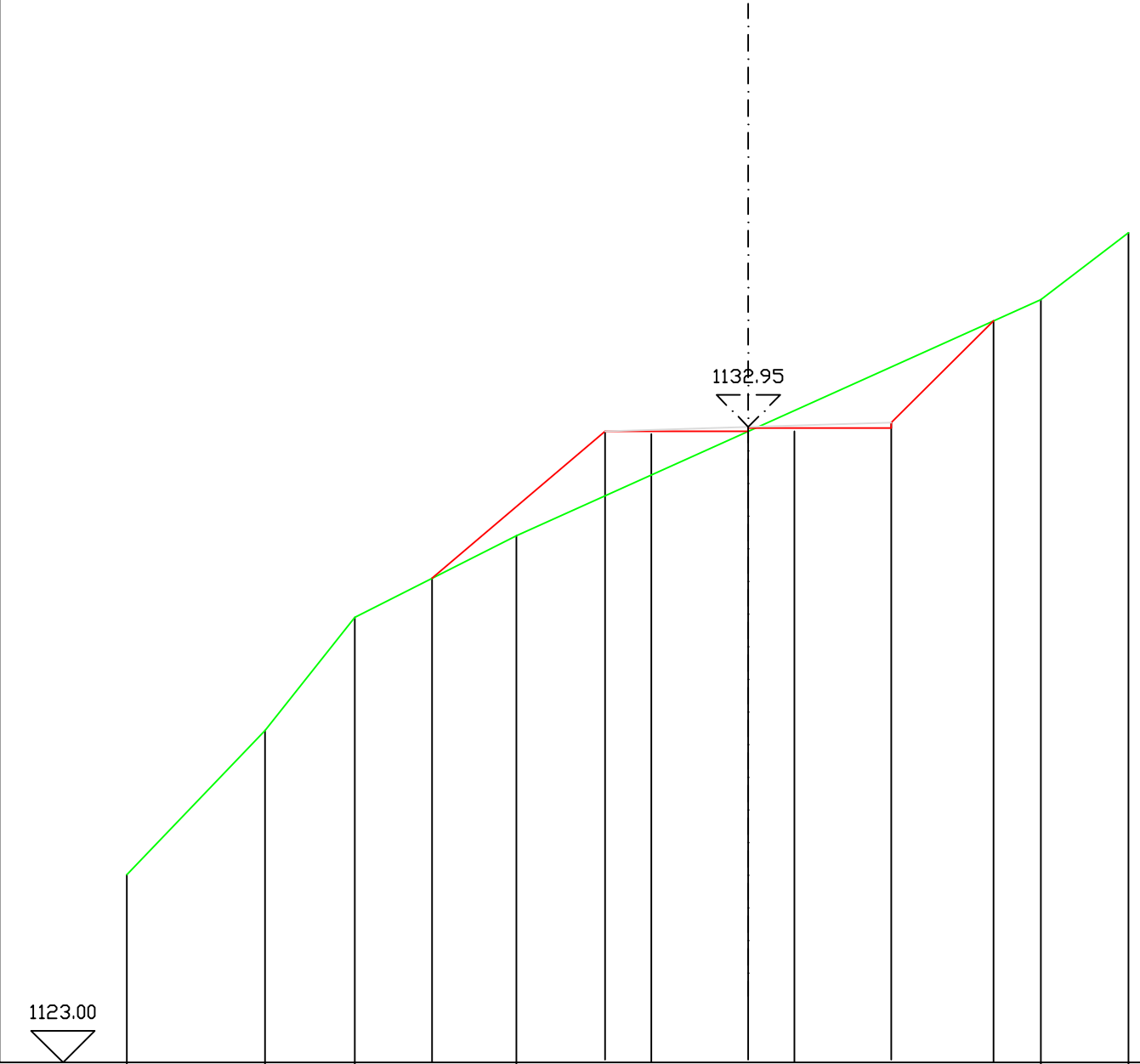
Distanze parziali Progetto

1127.22	1127.68	1130.00	1131.61	1135.00	1135.70
7.00	1.51	3.52	7.77	0.91	
-7.00	-6.71	-5.20	-1.68	6.09	7.00
			1131.14	1131.96	1131.96
			1131.96	1131.99	1133.91
			0.97	1.75	1.75
				1.85	

Sezione 203
Progressiva 3259.00 m
Sovrastruttura stradale
Base: 4.500 m

Area Sterro Progetto: 1.695 mq
Area Riporto Progetto: 2.604 mq
Progressiva Precedente 9.00 m
Progressiva Successiva 0.00 m
Quota Progetto 1132.95 m
Utente

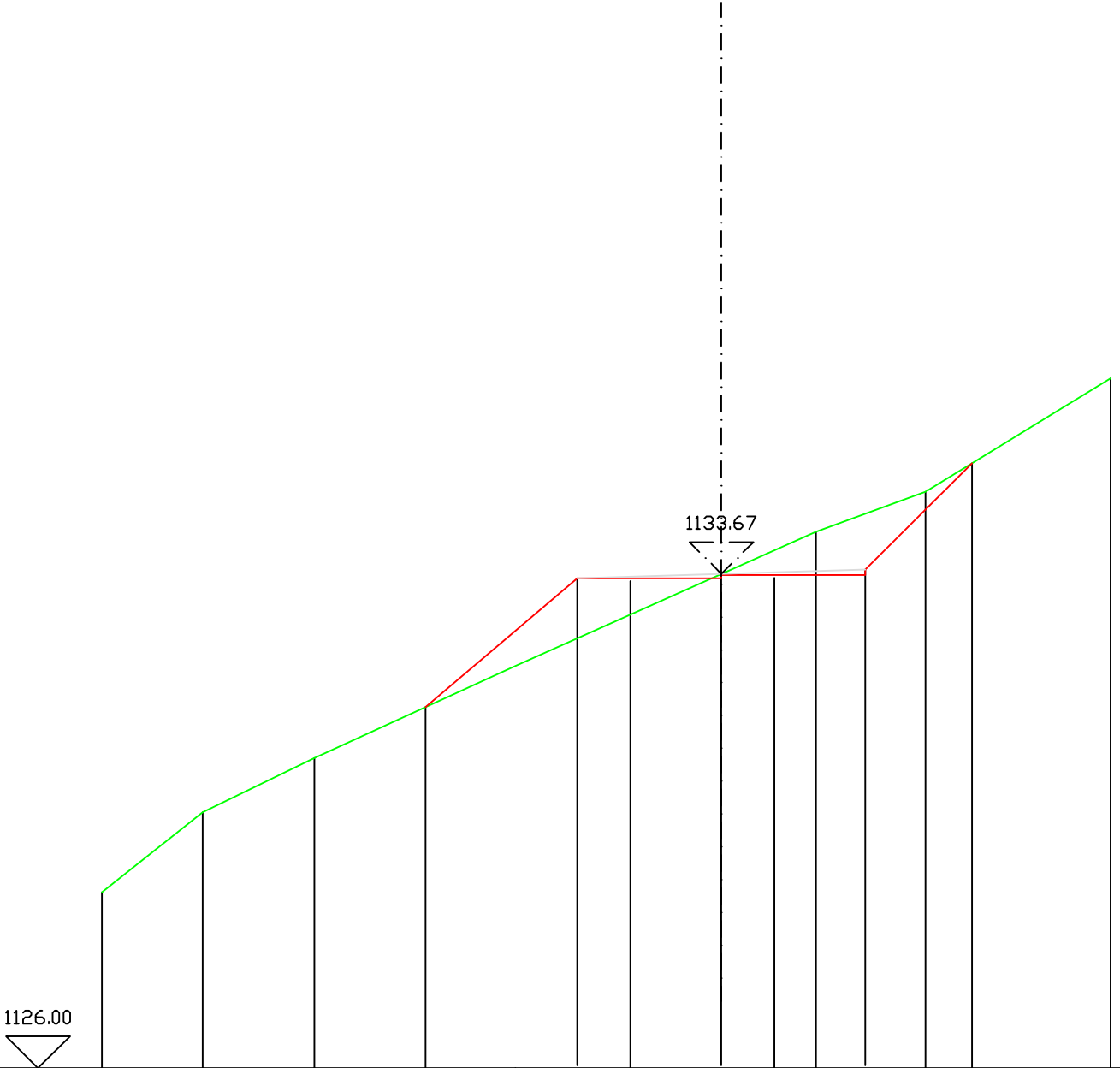
SCALA LUNGHEZZE 1 : 100
SCALA ALTEZZE 1 : 100



Punti battuti Terreno											
Quote Terreno	1125.95	1128.22	1130.00		1131.29					1135.00	1136.05
Distanze parziali Terreno		2.18	1.41	2.54				8.24		1.38	
Distanze progressive Terreno	-8.75	-6.57	-5.16	-2.62						5.62	7.00
Quote Progetto				1130.61		1132.88		1132.88	1132.93	1134.66	
Distanze parziali Progetto					2.27		2.25	2.25		1.60	

Sezione 206
Progressiva 3266.00 m
Sovrastruttura stradale
Base: 4,500 m
Rilevati
Rilevato: 5.717 mq
Scavi e Bonifiche
Sterro: 0.316 mq
Area Sterro Progetto: 1.843 mq
Area Riporto Progetto 2.111 mq
Progressiva Precedente 0.00 m
Progressiva Successiva 9.00 m
Quota Progetto 1133.67 m
Utente

SCALA LUNGHEZZE 1 : 100
SCALA ALTEZZE 1 : 100

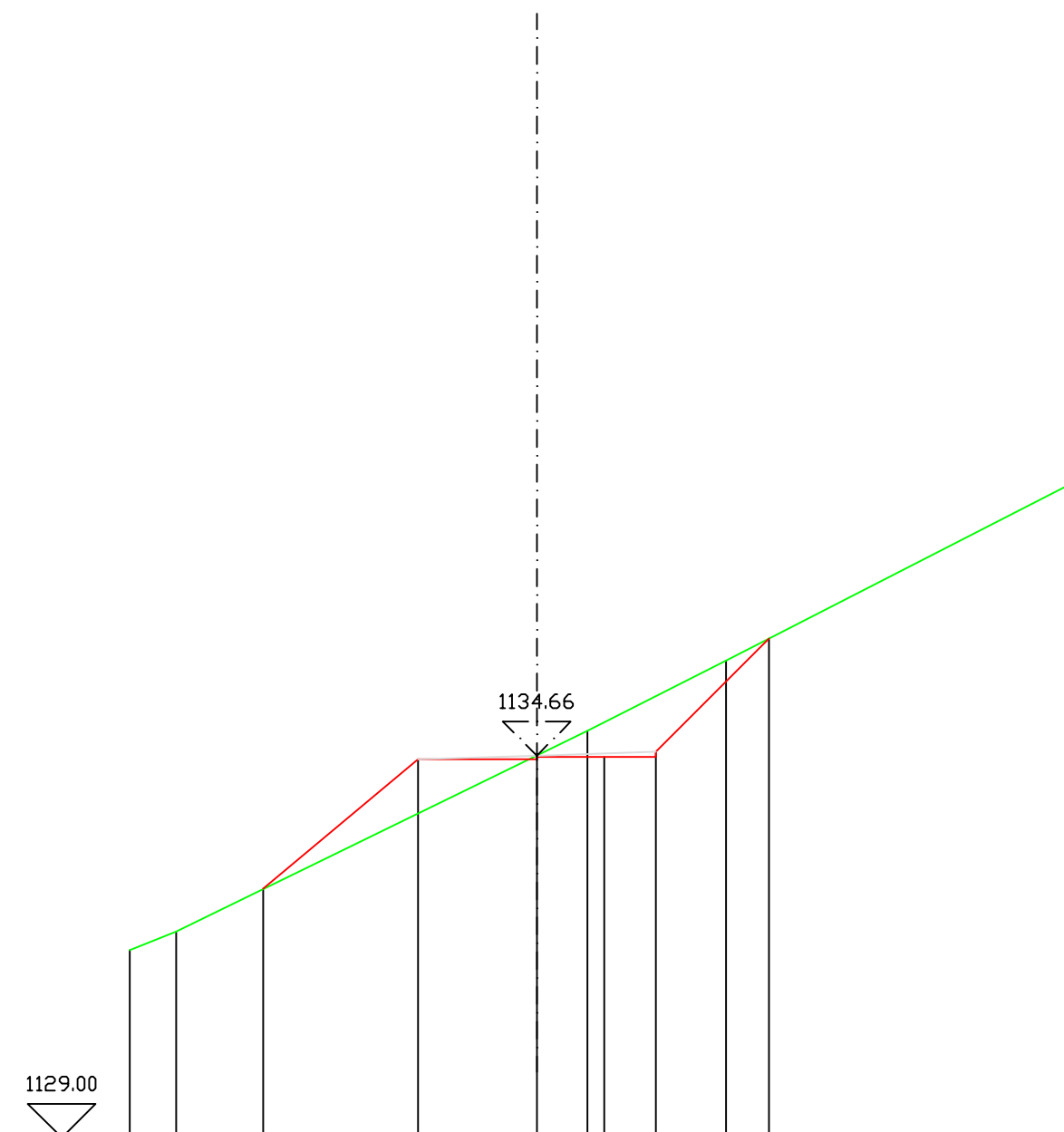


Punti battuti Terreno	1128.74	1130.00	1130.84	1132.28	1134.38	1135.00	1136.77
Quote Terreno	1128.74	1130.00	1130.84	1132.28	1134.38	1135.00	1136.77
Distanze parziali Terreno	1.57	1.75	3.13	4.70	1.71	2.89	
Distanze progressive Terreno	-8.75	-7.18	-5.43	-2.30	2.40	4.11	7.00
Quote Progetto			1131.63	1133.61	1133.61	1133.65	1135.44
Distanze parziali Progetto			2.23	2.25	2.25	1.66	

Sezione 207
Progressiva 3275.00 m
Sovrastruttura stradale
Base: 3.500 m

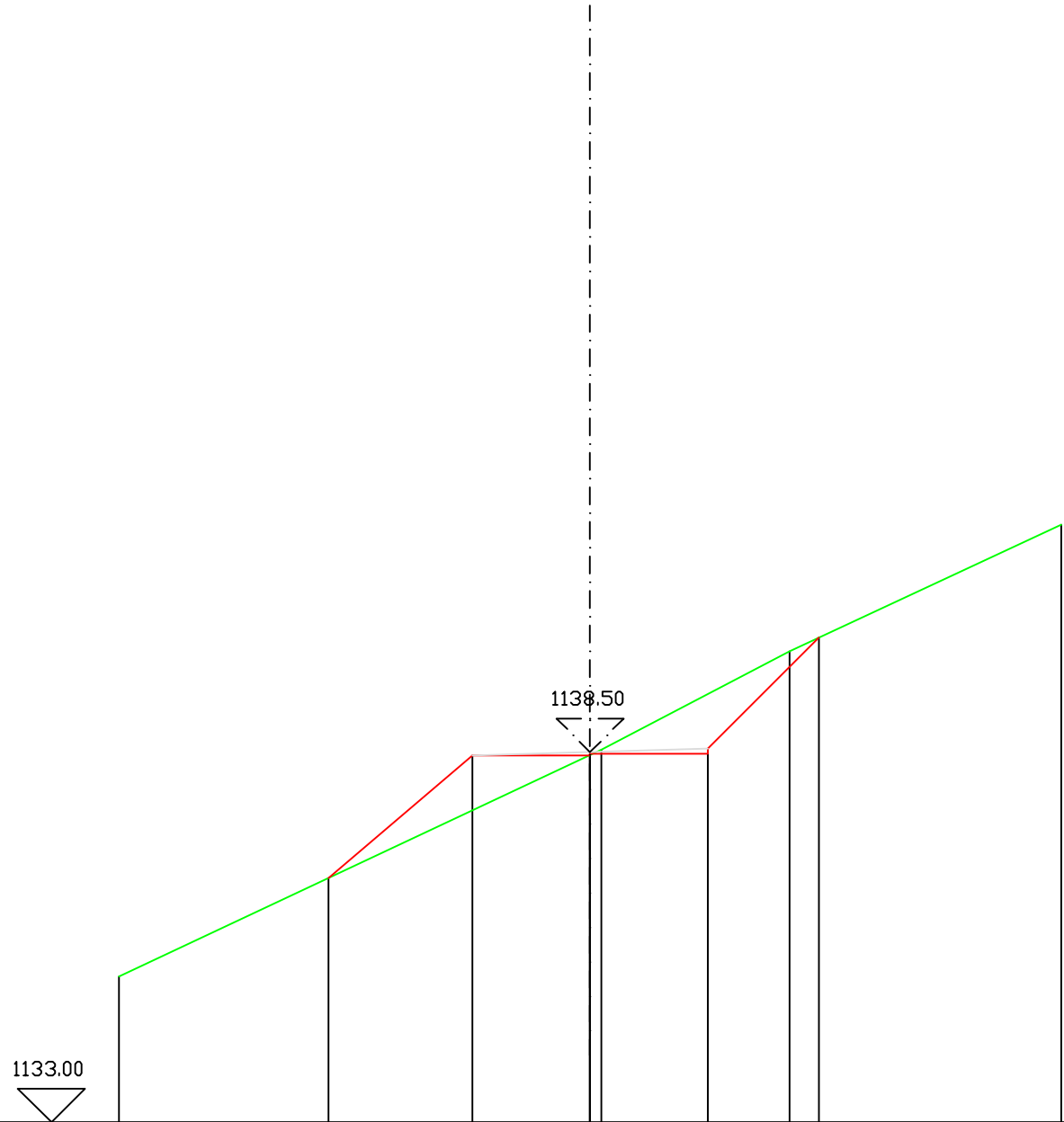
Area Sterro Progetto: 1.540 mq
Area Riporto Progetto: 1.674 mq
Progressiva Precedente 9.00 m
Progressiva Successiva 25.00 m
Quota Progetto 1134.66 m
Utente

SCALA LUNGHEZZE 1 : 100
SCALA ALTEZZE 1 : 100

[illegible]

Sezione 208
Progressiva 3300.00 m
Sovrastruttura stradale
Base: 3.500 m
Rilevati
Rilevato: 1.563 mq
Scavi e Bonifiche
Sterro: 1.442 mq
Area Sterro Progetto: 1.442 mq
Area Riporto Progetto: 1.563 mq
Progressiva Precedente 25.00 m
Progressiva Successiva 25.00 m
Quota Progetto 1138.50 m
Utente

SCALA LUNGHEZZE 1 : 100
SCALA ALTEZZE 1 : 100



Punti battuti Terreno

Quote Terreno

Distanze parziali Terreno

Distanze progressive Terreno

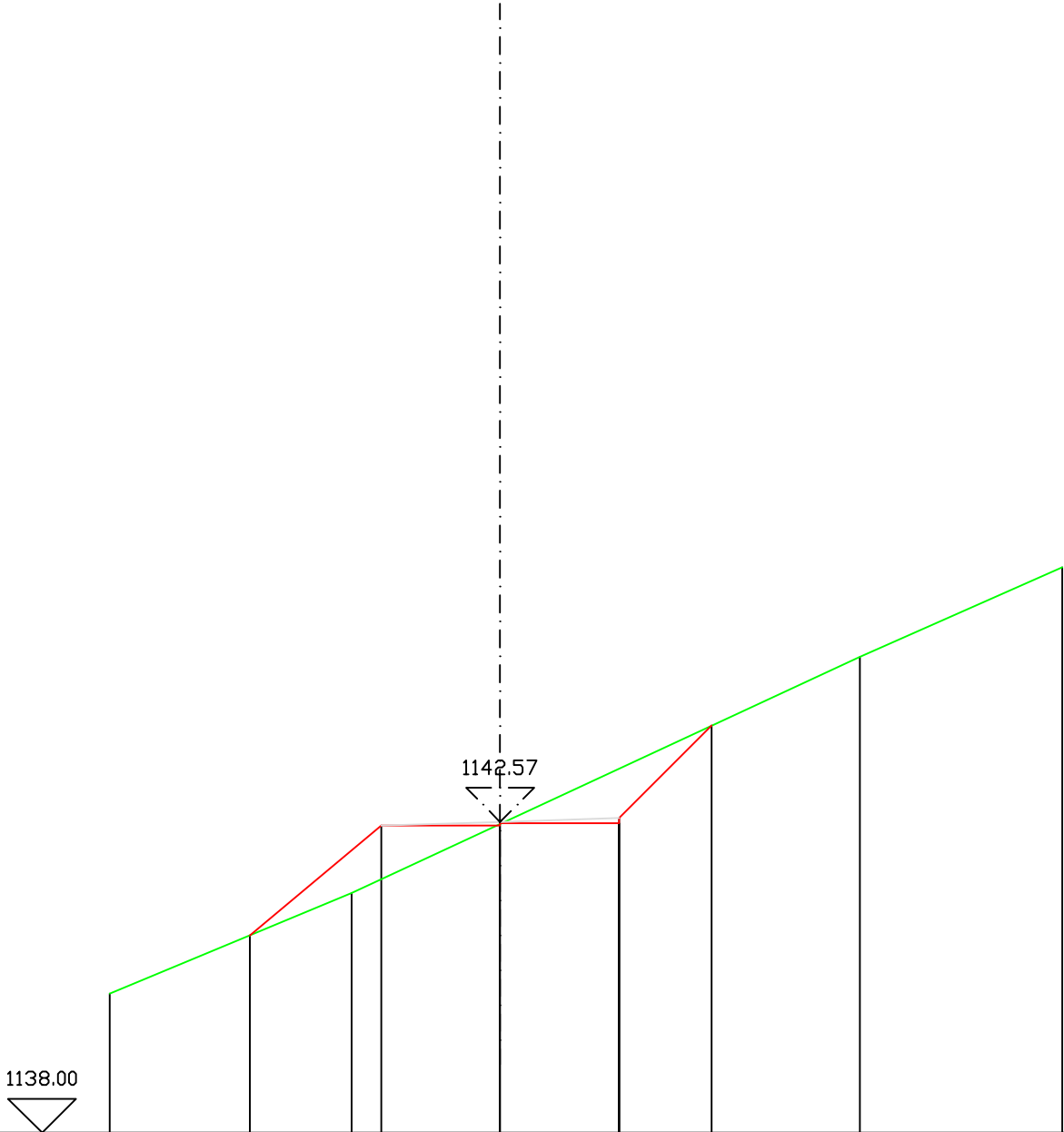
Quote Progetto

Distanze parziali Progetto

Sezione 209
Progressiva 3325.00 m
Sovrastruttura stradale
Base: 3.500 m

Area Sterro Progetto: 1.232 mq
Area Riporto Progetto: 1.387 mq
Progressiva Precedente 25.00 m
Progressiva Successiva 25.00 m
Quota Progetto 1142.57 m
Utente

SCALA LUNGHEZZE 1 : 100
SCALA ALTEZZE 1 : 100

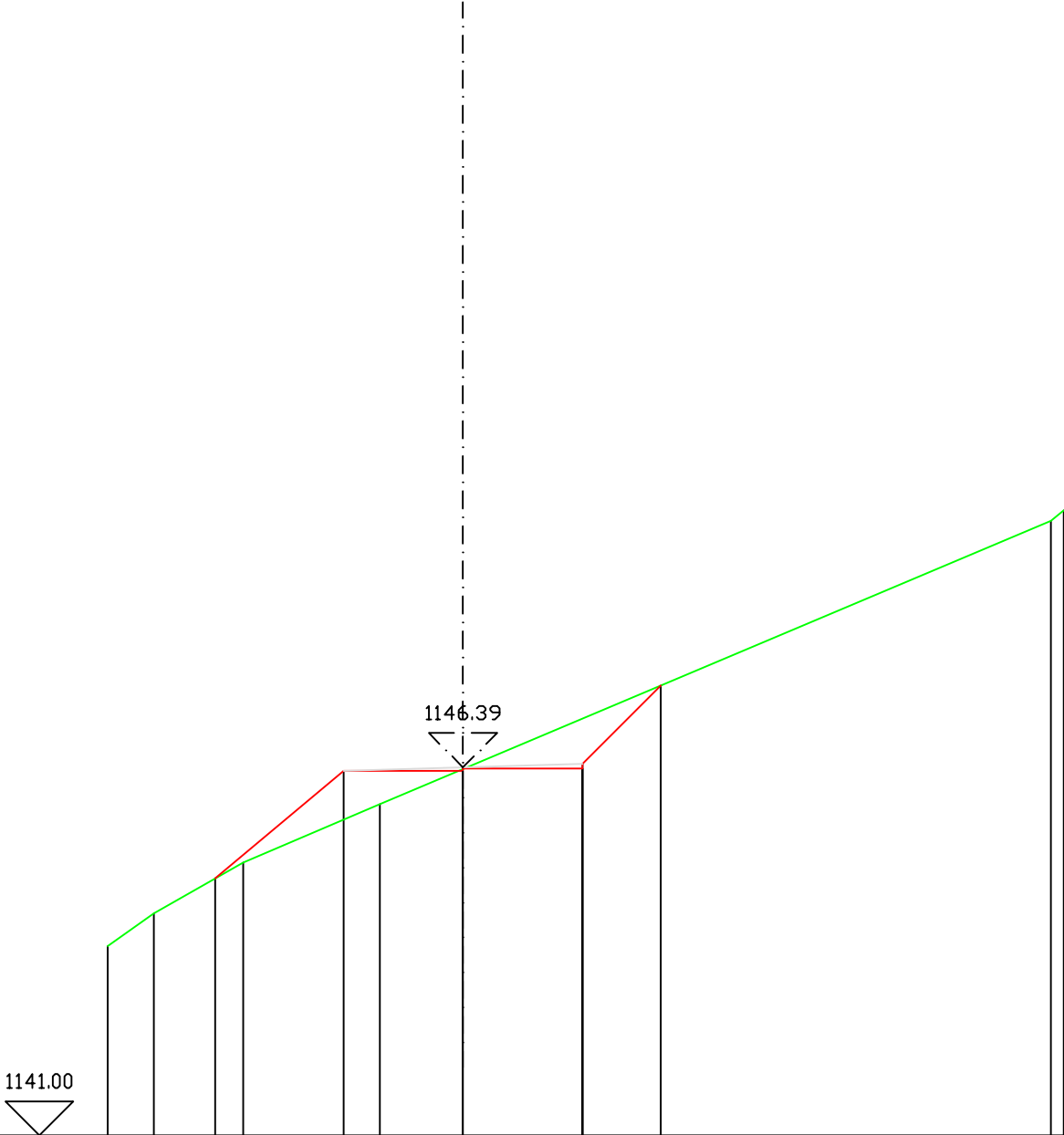


Punti battuti Terreno								
Quote Terreno	1140.04		1141.52		1142.52		1145.00	1146.31
Distanze parziali Terreno		3.56		7.47			2.97	
Distanze progressive Terreno	-7.00		-3.44				4.03	7.00
Quote Progetto		1140.89	1142.52	1142.52	1142.55	1143.89		
Distanze parziali Progetto			1.93	1.75	1.75	1.36		

Sezione 210
Progressiva 3350.00 m
Sovrastruttura stradale
Base: 3.500 m

Area Sterro Progetto: 1.089 mq
Area Riporto Progetto: 1.173 mq
Progressiva Precedente 25.00 m
Progressiva Successiva 25.00 m
Quota Progetto 1146.39 m
Utente

SCALA LUNGHEZZE 1 : 100
SCALA ALTEZZE 1 : 100



Punti battuti Terreno

Quote Terreno

Distanze parziali Terreno

Distanze progressive Terreno

Quote Progetto

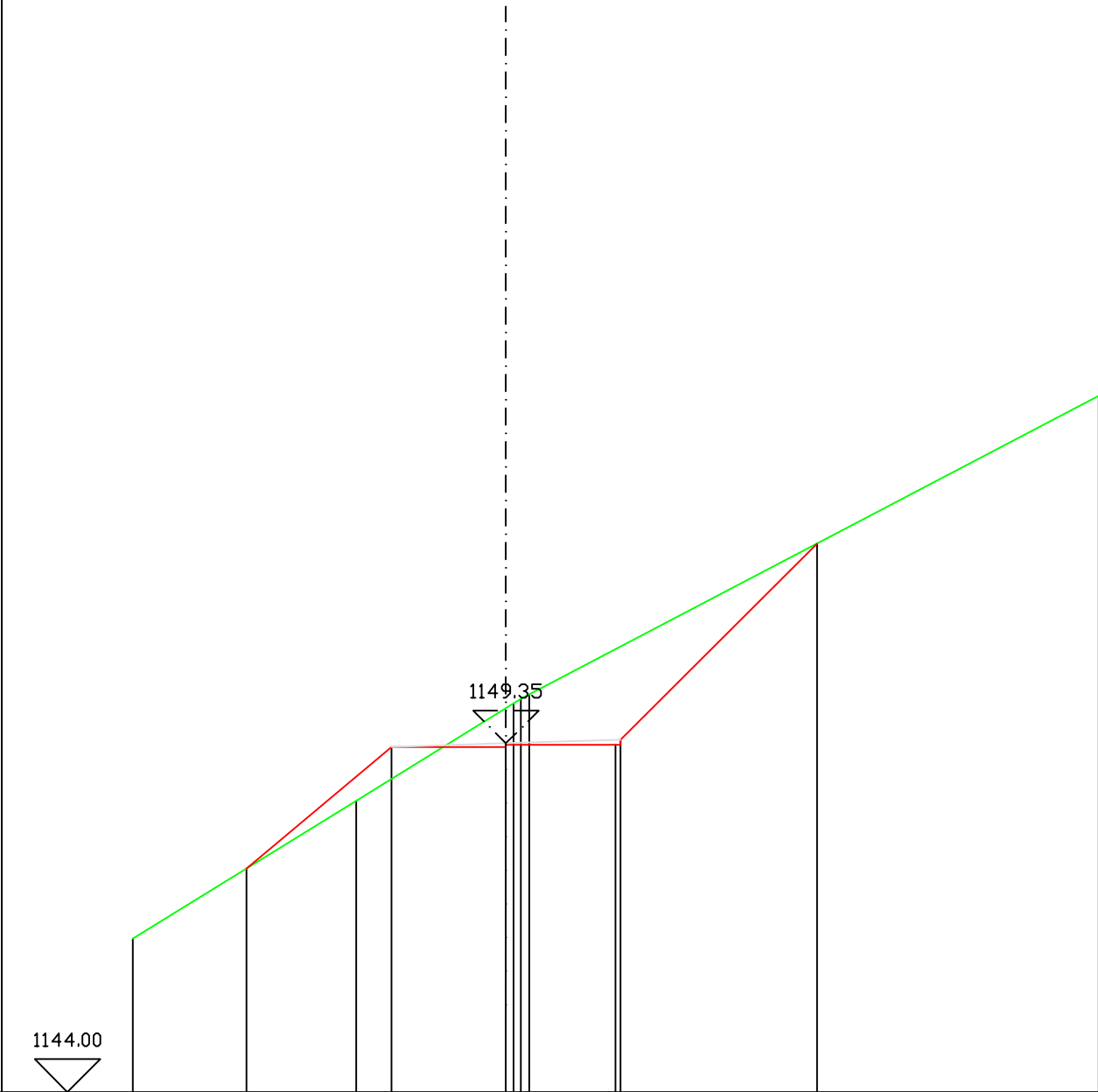
Distanze parziali Progetto

1143.77	1144.26	1145.00	1145.86	1146.39	1150.00	1150.16
0.68	1.30	2.01	3.01	9.81	6.80	7.00
-7.00	-6.32	-5.02	-3.01			
		1144.76	1146.38	1146.34	1146.37	1147.59
			1.75	1.75	1.14	

Sezione 211
Progressiva 3375.00 m
Sovrastruttura stradale
Base: 3.500 m

Area Sterno Progetto: 3.970 mq
Area Riporto Progetto: 0.751 mq
Progressiva Precedente 25.00 m
Progressiva Successiva 25.00 m
Quota Progetto 1149.35 m
Utente

SCALA LUNGHEZZE 1 : 100
SCALA ALTEZZE 1 : 100

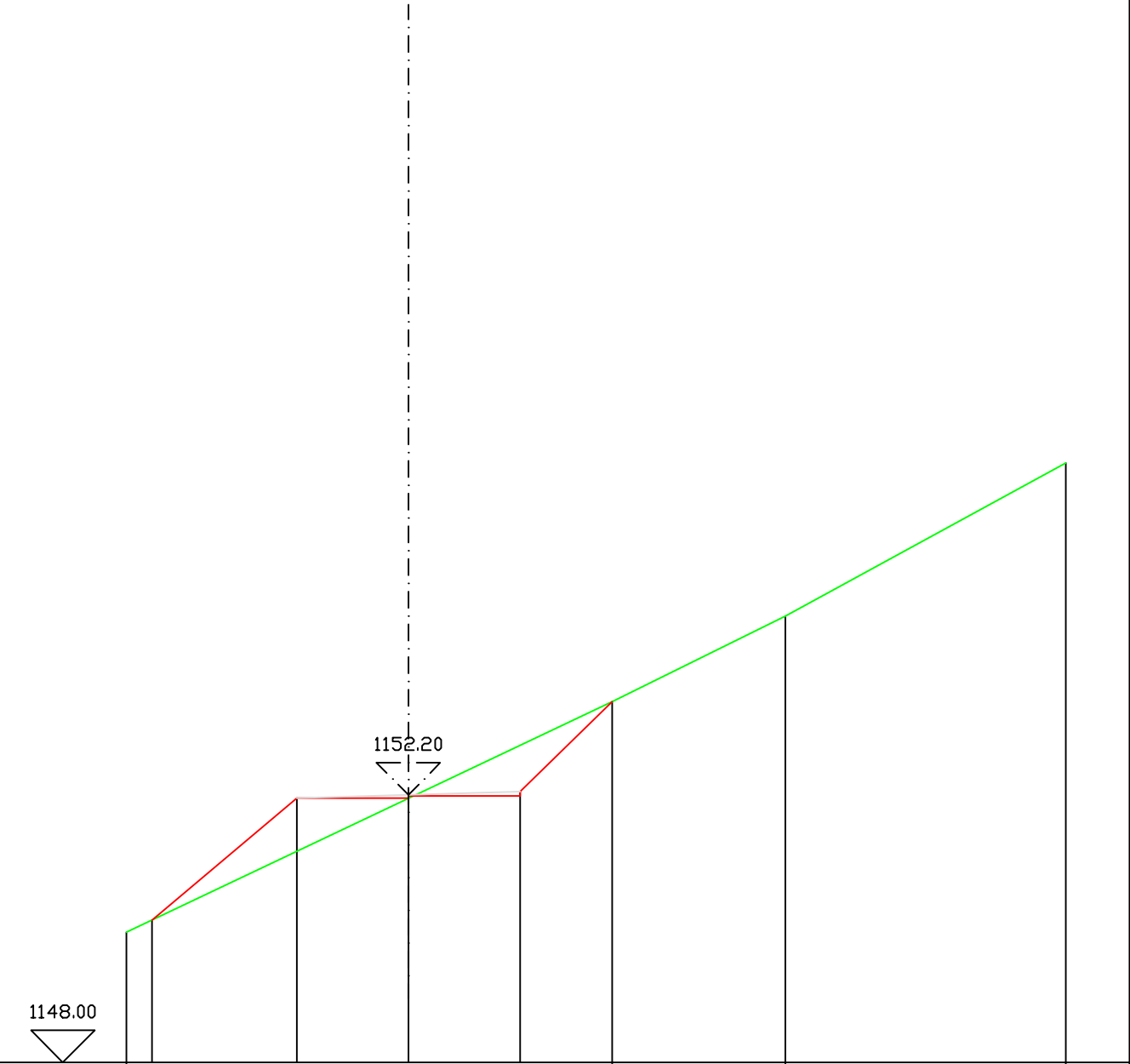


Punti battuti Terreno	1146.34	1148.45	1149.35	1150.07	1154.63
Quote Terreno	1146.34	1148.45	1149.35	1150.07	1154.63
Distanze parziali Terreno		3.41	2.40		8.70
Distanze progressive Terreno	-7.00	-3.59	-1.19	-0.95	7.75
Quote Progetto	1147.41	1149.30	1149.30	1149.33	1152.35
Distanze parziali Progetto		2.94	1.75	1.75	2.27

Sezione 212
Progressiva 3400.00 m
Sovrastruttura stradale
Base: 3.500 m

Area Sterro Progetto: 1.116 mq
Area Riporto Progetto: 1.673 mq
Progressiva Precedente 25.00 m
Progressiva Successiva 25.00 m
Quota Progetto 1152.20 m
Utente

SCALA LUNGHEZZE 1 : 100
SCALA ALTEZZE 1 : 100

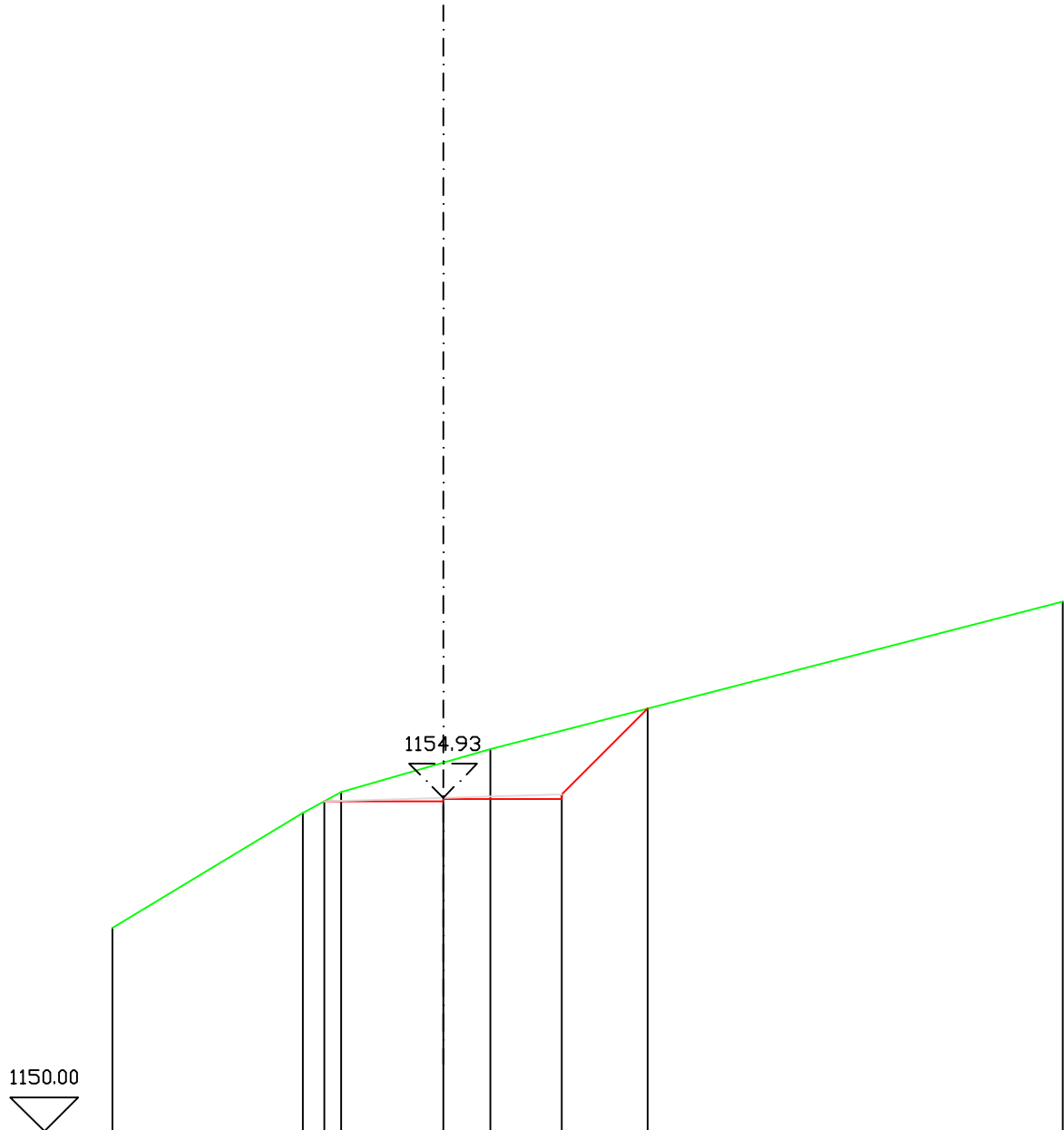


Punti battuti Terreno						
Quote Terreno	1150.05			1153.66	1155.00	1157.40
Distanze parziali Terreno		7.62		2.72	4.41	
Distanze progressive Terreno	-7.00			0.62	3.34	7.75
Quote Progetto	1150.23	1152.15	1152.15	1152.18	1153.66	
Distanze parziali Progetto		2.27	1.75	1.75	1.59	

Sezione 213
Progressiva 3425.00 m
Sovrastruttura stradale
Base: 3.500 m

Area Sterro Progetto: 2.147 mq
Area Riporto Progetto: 0.000 mq
Progressiva Precedente 25.00 m
Progressiva Successiva 25.00 m
Quota Progetto 1154.93 m
Utente

SCALA LUNGHEZZE 1 : 100
SCALA ALTEZZE 1 : 100



Punti battuti Terreno

Quote Terreno

Distanze parziali Terreno

Distanze progressive Terreno

Quote Progetto

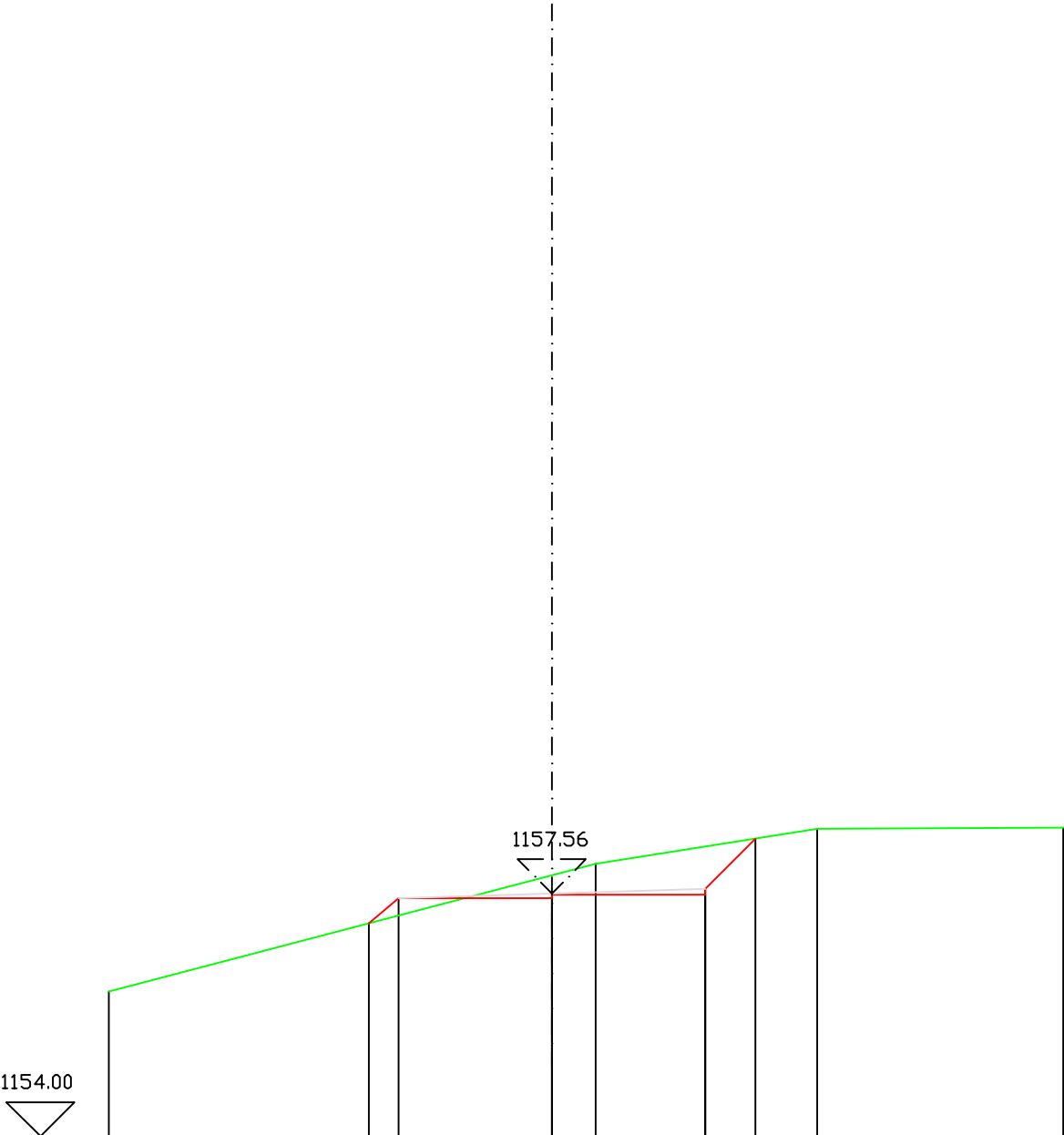
Distanze parziali Progetto

1150.00

1153.00	1154.69	1155.00	1155.63	1157.81
2.81	0.56	2.20	8.43	
-7.00	-4.19	-3.63	-1.43	7.00
	1154.87	1154.87	1154.91	1156.22
	1.75	1.75	1.26	

Sezione 214
Progressiva 3450.00 m
Sovrastruttura stradale
Base: 4.500 m
Rilevati
Rilevato: 0.181 mq
Scavi e Bonifiche
Sterro: 1.614 mq
Area Sterro Progetto: 1.614 mq
Area Riporto Progetto: 0.181 mq
Progressiva Precedente 25.00 m
Progressiva Successiva 7.26 m
Quota Progetto 1157.56 m
Utente

SCALA LUNGHEZZE 1 : 100
SCALA ALTEZZE 1 : 100



Punti battuti Terreno

Quote Terreno

Distanze parziali Terreno

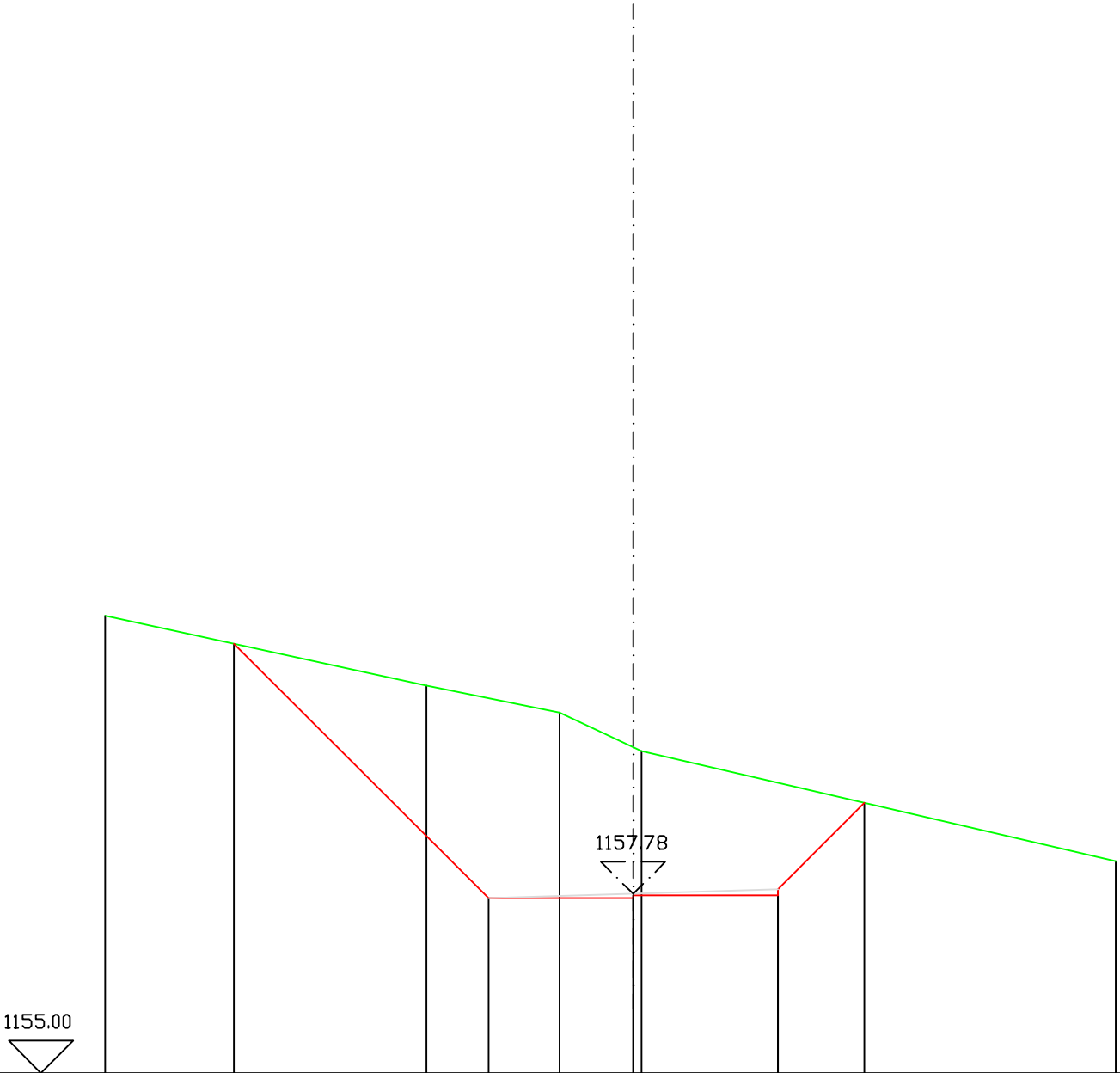
Distanze progressive Terreno

Quote Progetto

Distanze parziali Progetto

Sezione 215
Progressiva 3457.26 m
Sovrastruttura stradale
Base: 4.500 m
Scavi e Bonifiche
Sterro: 18.062 mq
Area Sterro Progetto: 18.062 mq
Area Riporto Progetto: 0.000 mq
Progressiva Precedente 7.26 m
Progressiva Successiva 0.00 m
Quota Progetto 1157.78 m
Utente

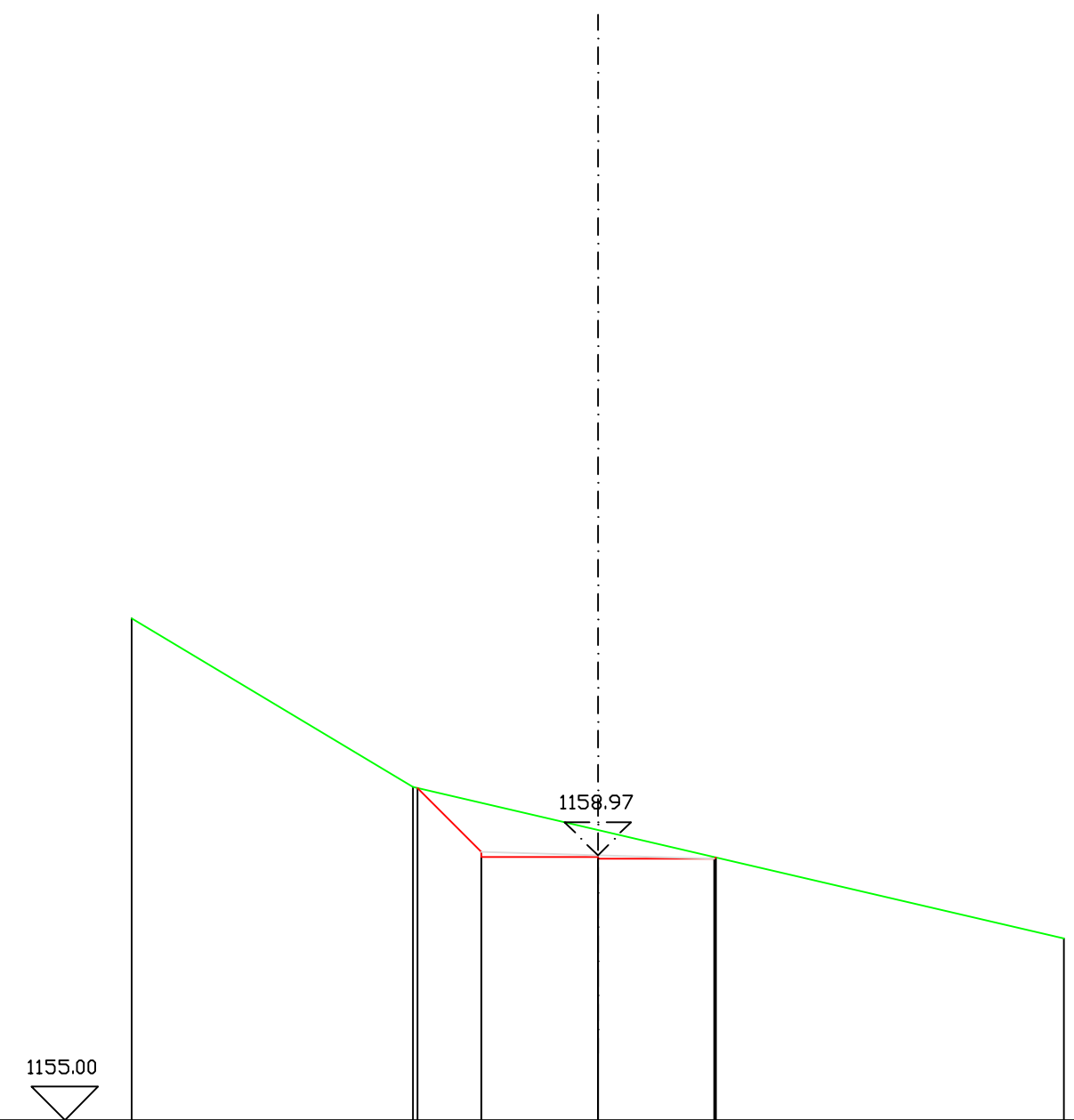
SCALA LUNGHEZZE 1 : 100
SCALA ALTEZZE 1 : 100



Punti battuti Terreno									
Quote Terreno	1162.10		1161.02		1160.60		1160.00		1158.29
Distanze parziali Terreno		4.99		2.06		1.28		7.37	
Distanze progressive Terreno	-8.70		-3.71		-1.65		-0.37		7.00
Quote Progetto		1161.67		1157.71		1157.71		1157.76	1159.20
Distanze parziali Progetto				3.95		2.25		2.25	1.35

Sezione 218
Progressiva 3472.26 m
Sovrastruttura stradale
Base: 3.500 m
Scavi e Bonifiche
Sterro: 1.806 mq
Area Sterro Progetto: 1.806 mq
Area Riporto Progetto: 0.000 mq
Progressiva Precedente 0.00 m
Progressiva Successiva 27.74 m
Quota Progetto 1158.97 m
Utente

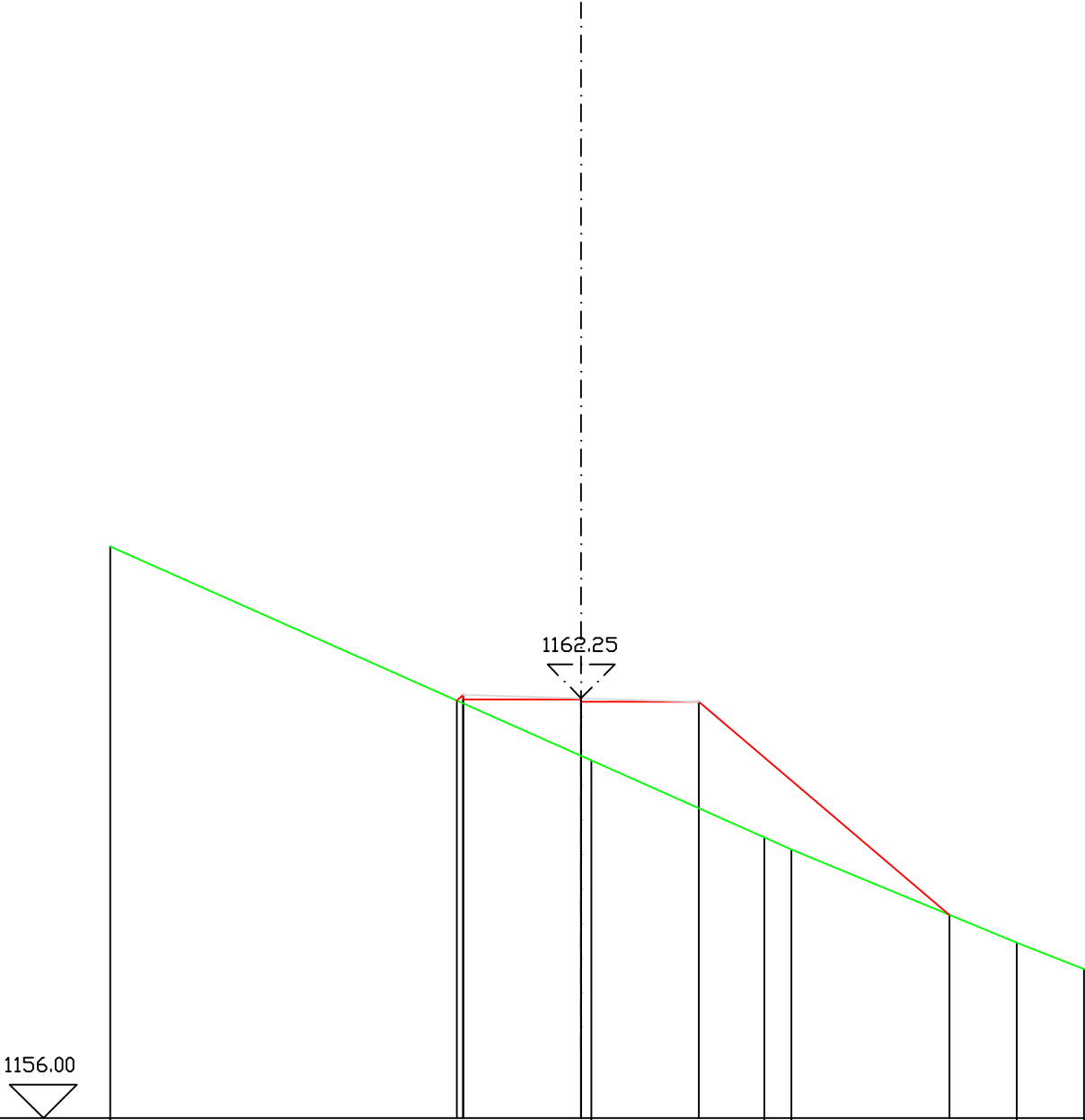
SCALA LUNGHEZZE 1 : 100
SCALA ALTEZZE 1 : 100



Punti battuti Terreno					
Quote Terreno	1162.53	1160.00			1157.72
Distanze parziali Terreno		4.22		9.78	
Distanze progressive Terreno	-7.00	-2.78			7.00
Quote Progetto		1159.98	1159.03	1158.95	1158.92
Distanze parziali Progetto			0.96	1.75	1.75

Sezione 219
Progressiva 3500.00 m
Sovrastruttura stradale
Base: 3.500 m
Rilevati
Rilevato: 5.881 mq
Area Sterro Progetto: 0.000 mq
Area Riporto Progetto: 5.881 mq
Progressiva Precedente 27.74 m
Progressiva Successiva 25.00 m
Quota Progetto 1162.25 m
Utente

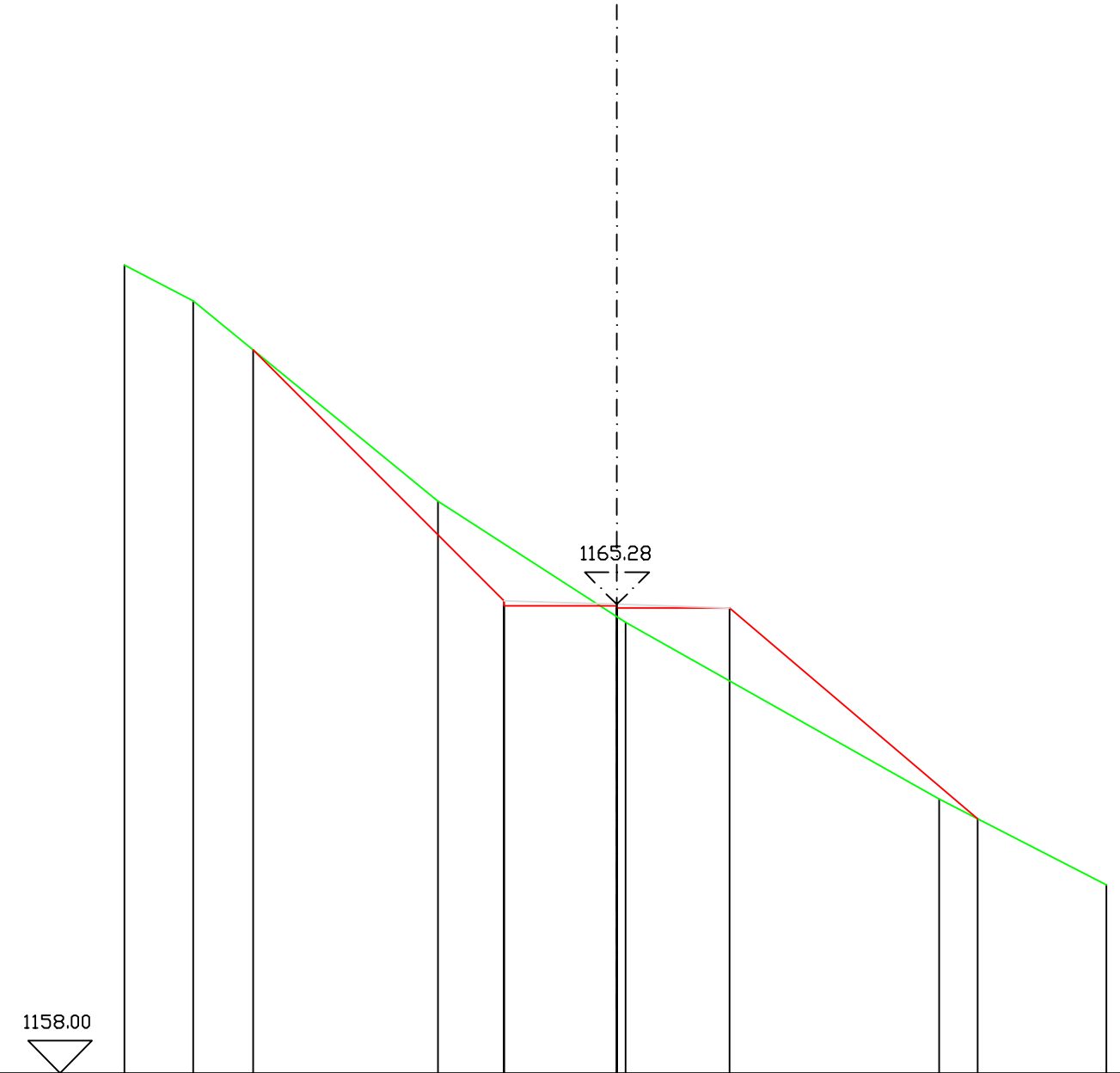
SCALA LUNGHEZZE 1 : 100
SCALA ALTEZZE 1 : 100



Punti battuti Terreno									
Quote Terreno	1164.50		1161.33		1160.18	1160.00		1158.61	1158.22
Distanze parziali Terreno		7.15		2.57	0.41		3.35		1.00
Distanze progressive Terreno	-7.00		0.15		2.72	3.13		6.48	7.48
Quote Progetto			1162.22	1162.23	1162.20			1159.03	
Distanze parziali Progetto			1.75	1.75		3.73			

Sezione 220
Progressiva 3525.00 m
Sovrastruttura stradale
Base: 3.500 m
Rilevati
Rilevato: 3.398 mq
Scavi e Bonifiche
Sterro: 2.191 mq
Area Sterro Progetto: 2.191 mq
Area Riporto Progetto: 3.398 mq
Progressiva Precedente 25.00 m
Progressiva Successiva 25.00 m
Quota Progetto 1165.28 m
Utente

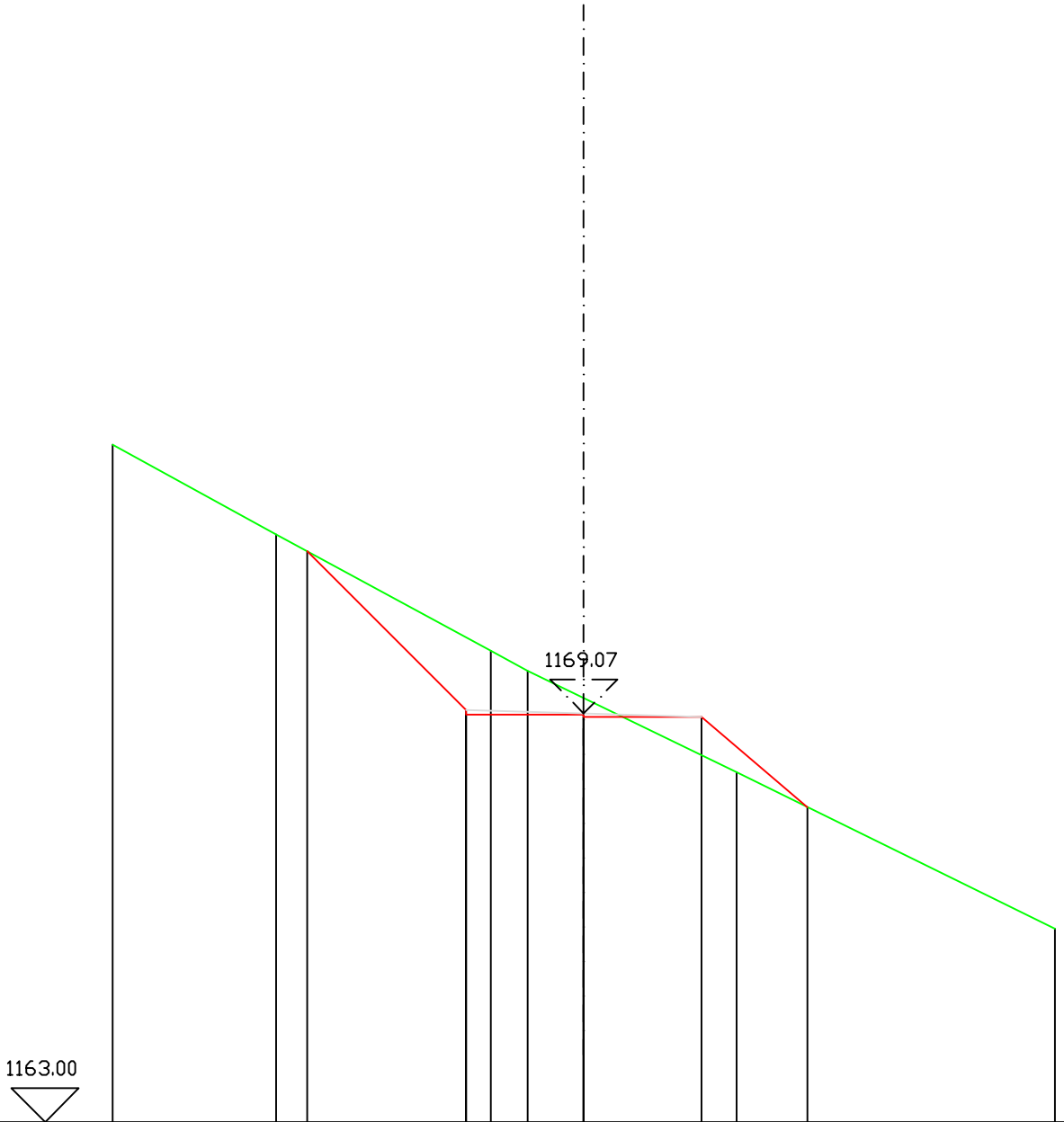
SCALA LUNGHEZZE 1 : 100
SCALA ALTEZZE 1 : 100



Punti battuti Terreno	2	3	4	5	6
Quote Terreno	1170.56	1170.00	1166.89	1165.00	1162.25
Distanze parziali Terreno	1.06	3.81	2.92	4.87	2.60
Distanze progressive Terreno	-7.65	-6.59	-2.78	0.14	5.01
Quote Progetto		1169.24	1165.33	1165.26	1161.95
Distanze parziali Progetto			3.90	1.75	3.86

Sezione 221
Progressiva 3550.00 m
Sovrastruttura stradale
Base: 3.500 m
Rilevati
Rilevato: 0.779 mq
Scavi e Bonifiche
Sterro: 2.548 mq
Area Sterro Progetto: 2.548 mq
Area Riporto Progetto: 0.779 mq
Progressiva Precedente 25.00 m
Progressiva Successiva 25.00 m
Quota Progetto 1169.07 m
Utente

SCALA LUNGHEZZE 1 : 100
SCALA ALTEZZE 1 : 100

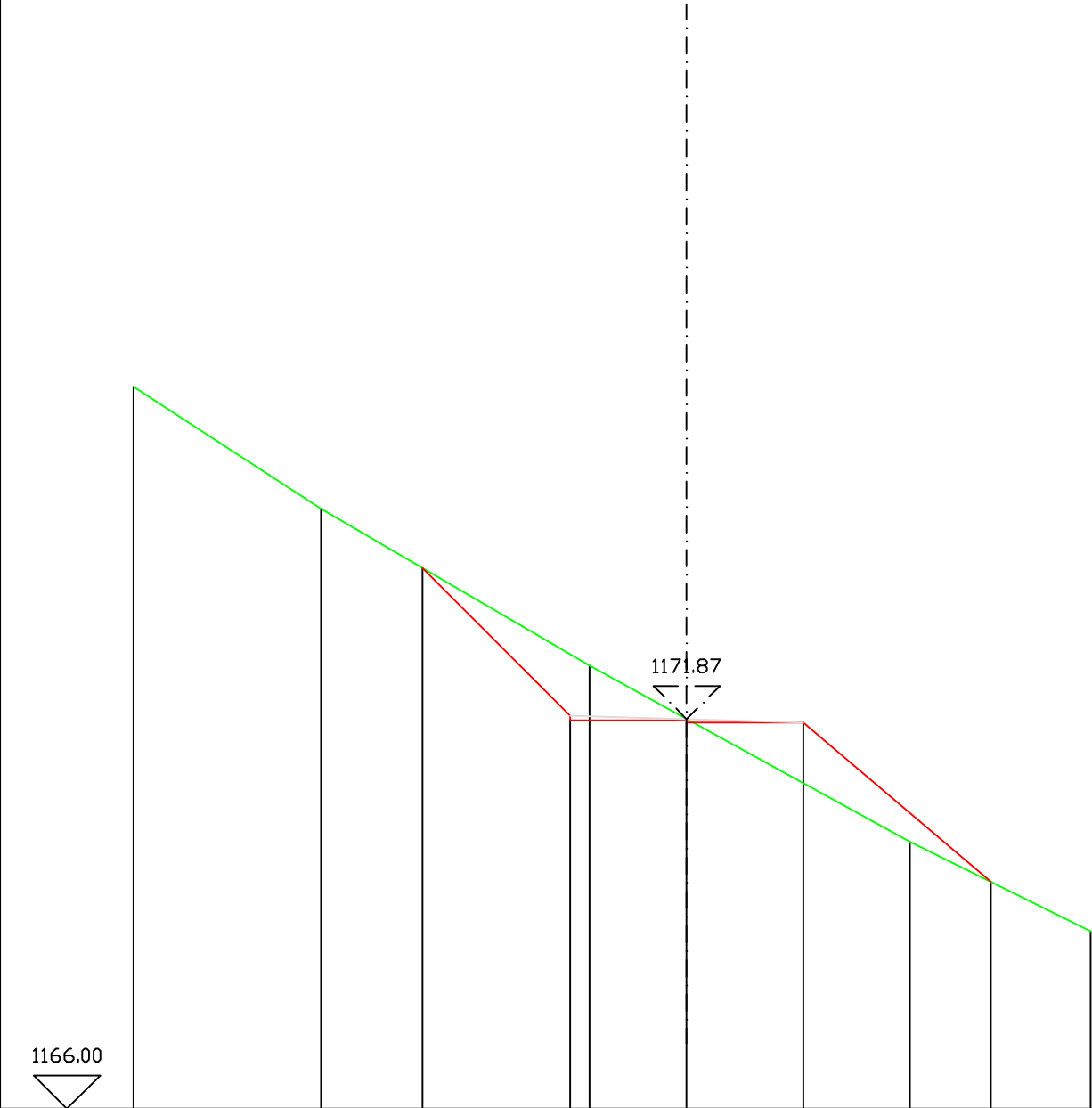


Punti battuti Terreno							
Quote Terreno	1173.06	1171.73	1170.00	1169.70	1168.20		1165.87
Distanze parziali Terreno		2.43	3.19	0.55	3.11	4.72	
Distanze progressive Terreno	-7.00	-4.57	-1.38	-0.83	2.28		7.00
Quote Progetto		1171.48	1169.12	1169.05	1169.02	1167.68	
Distanze parziali Progetto			2.36	1.75	1.75	1.58	

Sezione 222
Progressiva 3575.00 m
Sovrastruttura stradale
Base: 3.500 m

Area Sterno Progetto: 1.966 mq
Area Riporto Progetto: 2.014 mq
Progressiva Precedente 25.00 m
Progressiva Successiva 25.00 m
Quota Progetto 1171.87 m
Utente

SCALA LUNGHEZZE 1 : 100
SCALA ALTEZZE 1 : 100

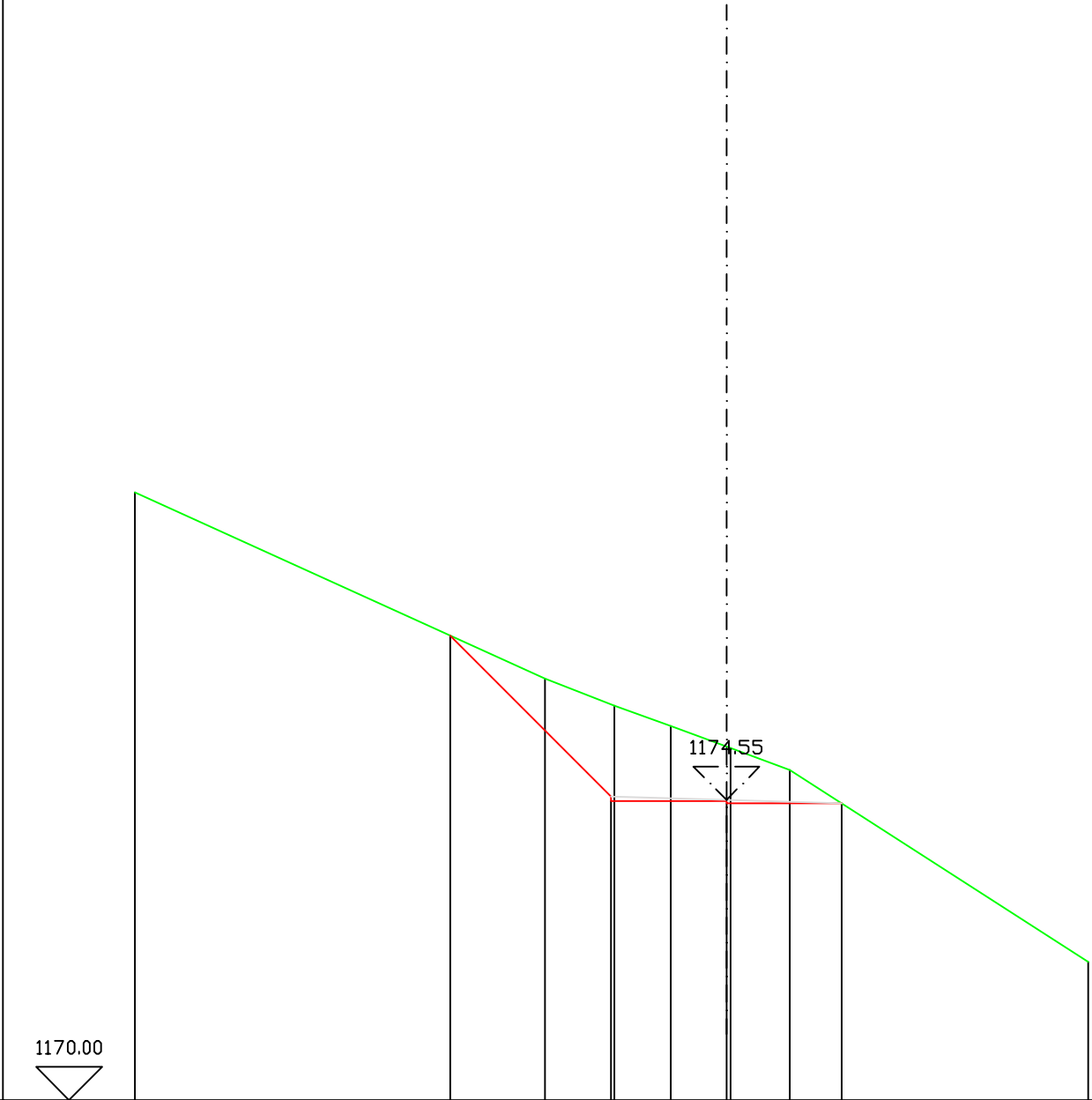


Punti battuti Terreno									
Quote Terreno	1176.83	1175.00	1172.64			1170.00		1168.66	
Distanze parziali Terreno		2.82	4.03		4.80		2.71		
Distanze progressive Terreno	-7.36	-4.54	-0.51			4.29		7.00	
Quote Progetto			1174.11	1171.92	1171.85	1171.82		1169.40	
Distanze parziali Progetto			2.21	1.75	1.75	2.80			

Sezione 223
Progressiva 3600.00 m
Sovrastruttura stradale
Base: 3.500 m

Area Sterno Progetto: 4.572 mq
Area Riporto Progetto: 0.000 mq
Progressiva Precedente 25.00 m
Progressiva Successiva 25.00 m
Quota Progetto 1174.55 m
Utente

SCALA LUNGHEZZE 1 : 100
SCALA ALTEZZE 1 : 100

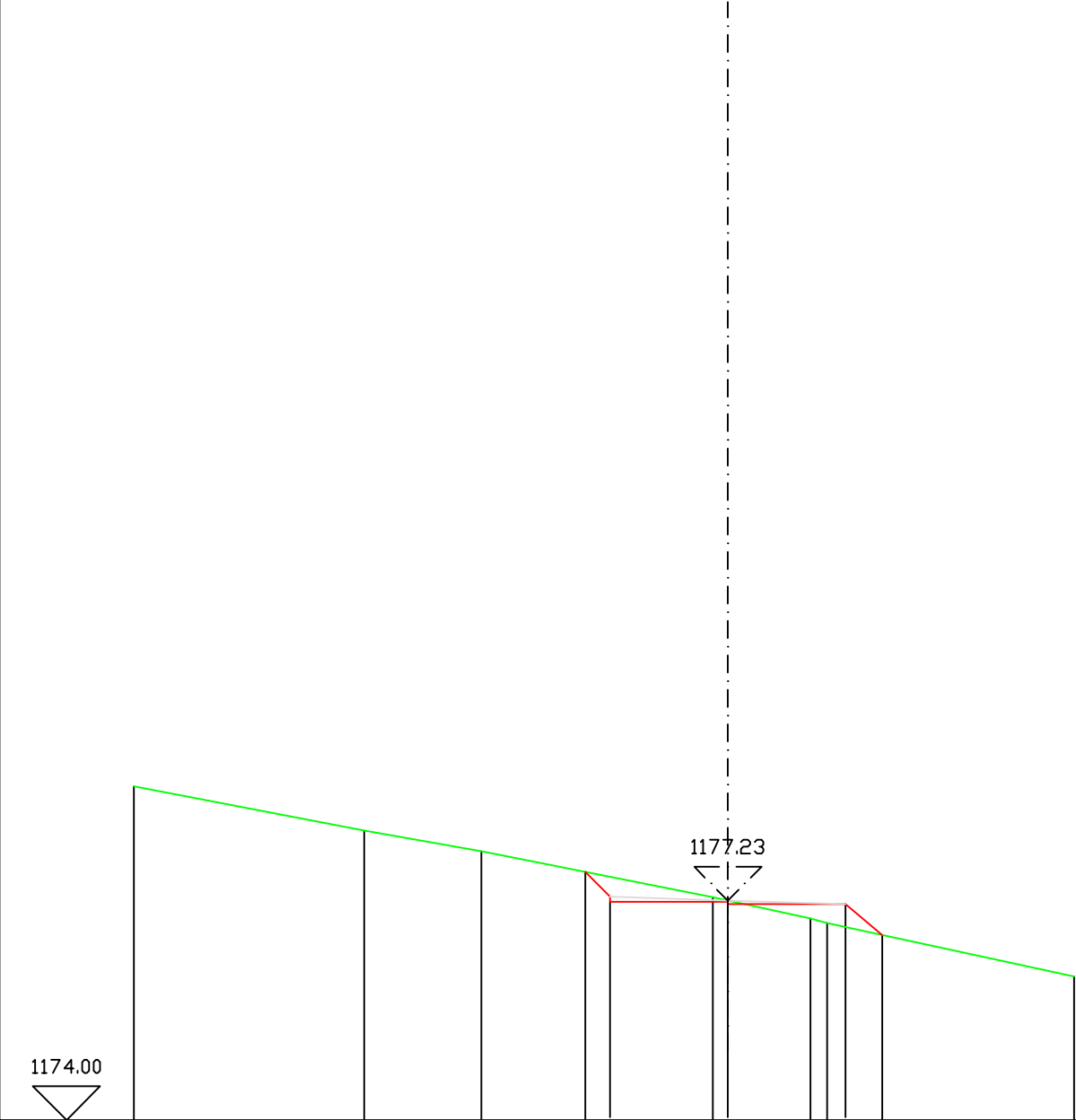


Punti battuti Terreno									
Quote Terreno	1179.21		1176.39	1175.98	1175.67	1175.34	1175.00		1172.09
Distanze parziali Terreno		6.22	1.05	0.85	0.91	0.90		4.52	
Distanze progressive Terreno	-7.45		-1.23	-0.18	0.67	1.58	2.48		7.00
Quote Progetto		1177.04		1174.60		1174.53	1174.50		
Distanze parziali Progetto			2.43	1.75		1.75			

Sezione 224
Progressiva 3625.00 m
Sovrastruttura stradale
Base: 3.500 m

Area Sterro Progetto 0.305 mq
Area Riporto Progetto: 0.403 mq
Progressiva Precedente 25.00 m
Progressiva Successiva 0.00 m
Quota Progetto 1177.23 m
Utente

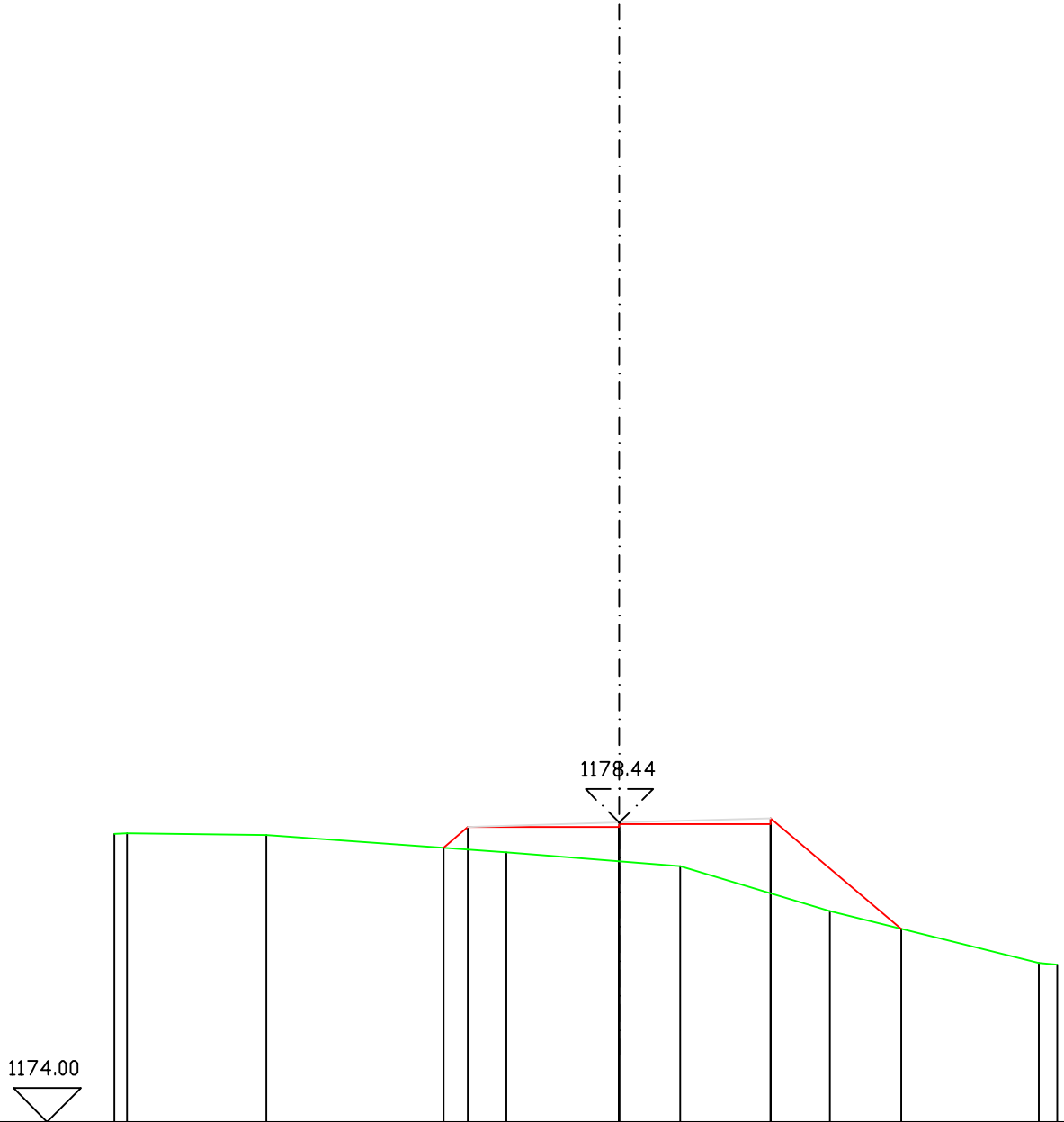
SCALA LUNGHEZZE 1 : 100
SCALA ALTEZZE 1 : 100



Punti battuti Terreno									
Quote Terreno	1178.97	1178.31	1178.00	1177.32	1177.00	1176.94		1176.13	
Distanze parziali Terreno		3.43	1.74	3.45	1.45		3.68		
Distanze progressive Terreno	-7.00	-3.57	-1.83	1.62	3.07	3.32		7.00	
Quote Progetto				1177.79 1177.28	1177.21	1177.18 1176.75			
Distanze parziali Progetto				0.37	1.75	1.75	0.54		

Sezione 226
Progressiva 3650.00 m
Sovrastruttura stradale
Base: 4.500 m
Rilevati
Rilevato: 3.749 mq
Area Sterro Progetto: 0.000 mq
Area Riporto Progetto: 3.749 mq
Progressiva Precedente 25.00 m
Progressiva Successiva 25.00 m
Quota Progetto 1178.44 m
Utente

SCALA LUNGHEZZE 1 : 100
SCALA ALTEZZE 1 : 100



Punti battuti Terreno

Quote Terreno

Distanze parziali Terreno

Distanze progressive Terreno

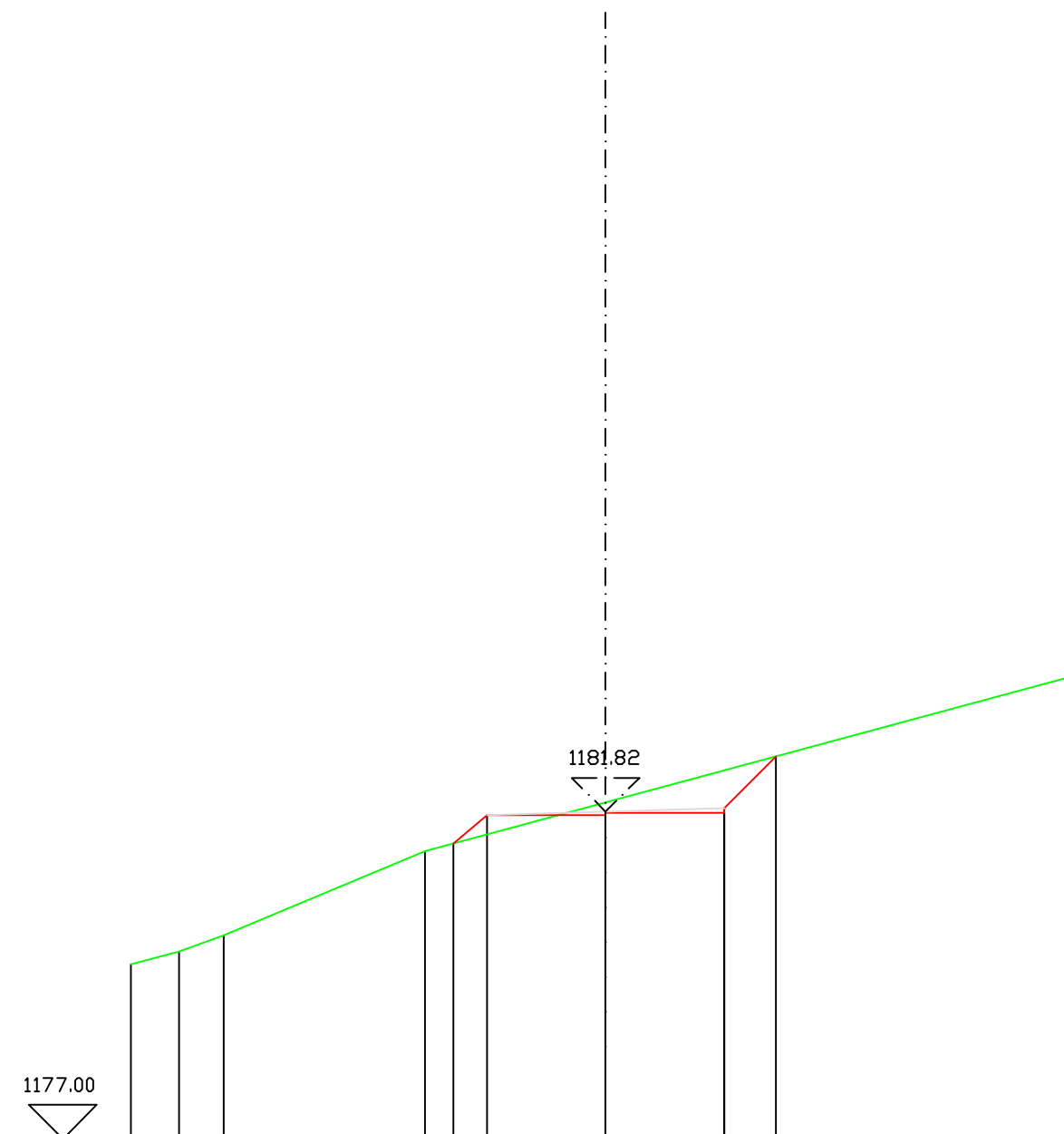
Quote Progetto

Distanze parziali Progetto

2	3	4	5	6	7
1178.27	1178.26	1178.00	1177.80	1177.12	1176.36
1178.28					1176.33
2.07	3.57	2.59	2.21	3.11	
-7.00	-4.75	-1.18	1.41	3.62	6.73
-6.82					7.00
		1178.07	1178.37	1178.42	1176.86
		1178.37			
		0.36	2.25	2.25	1.94

Sezione 227
Progressiva 3675.00 m
Sovrastruttura stradale
Base: 3.500 m
Rilevati
Rilevato: 0.220 mq
Scavi e Bonifiche
Sterro: 0.961 mq
Area Sterro Progetto: 0.961 mq
Area Riporto Progetto: 0.220 mq
Progressiva Precedente 25.00 m
Progressiva Successiva 25.00 m
Quota Progetto 1181.82 m
Utente

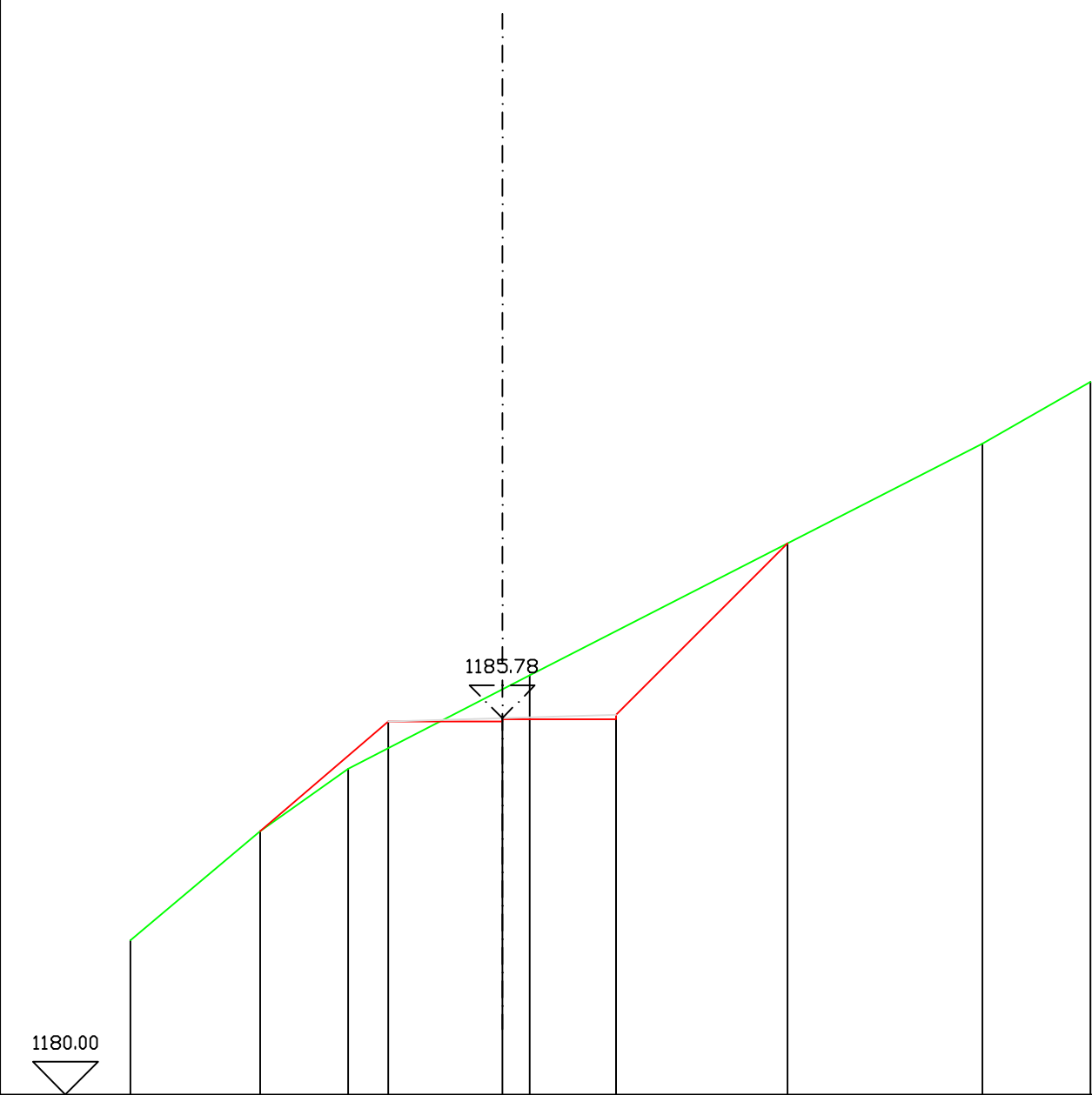
SCALA LUNGHEZZE 1 : 100
SCALA ALTEZZE 1 : 100

[illegible]

Sezione 228
Progressiva 3700.00 m
Sovrastruttura stradale
Base: 3.500 m

Area Sterro Progetto: 3.567 mq
Area Riporto Progetto: 0.492 mq
Progressiva Precedente 25.00 m
Progressiva Successiva 25.00 m
Quota Progetto 1185.78 m
Utente

SCALA LUNGHEZZE 1 : 100
SCALA ALTEZZE 1 : 100



Punti battuti Terreno

Quote Terreno

Distanze parziali Terreno

Distanze progressive Terreno

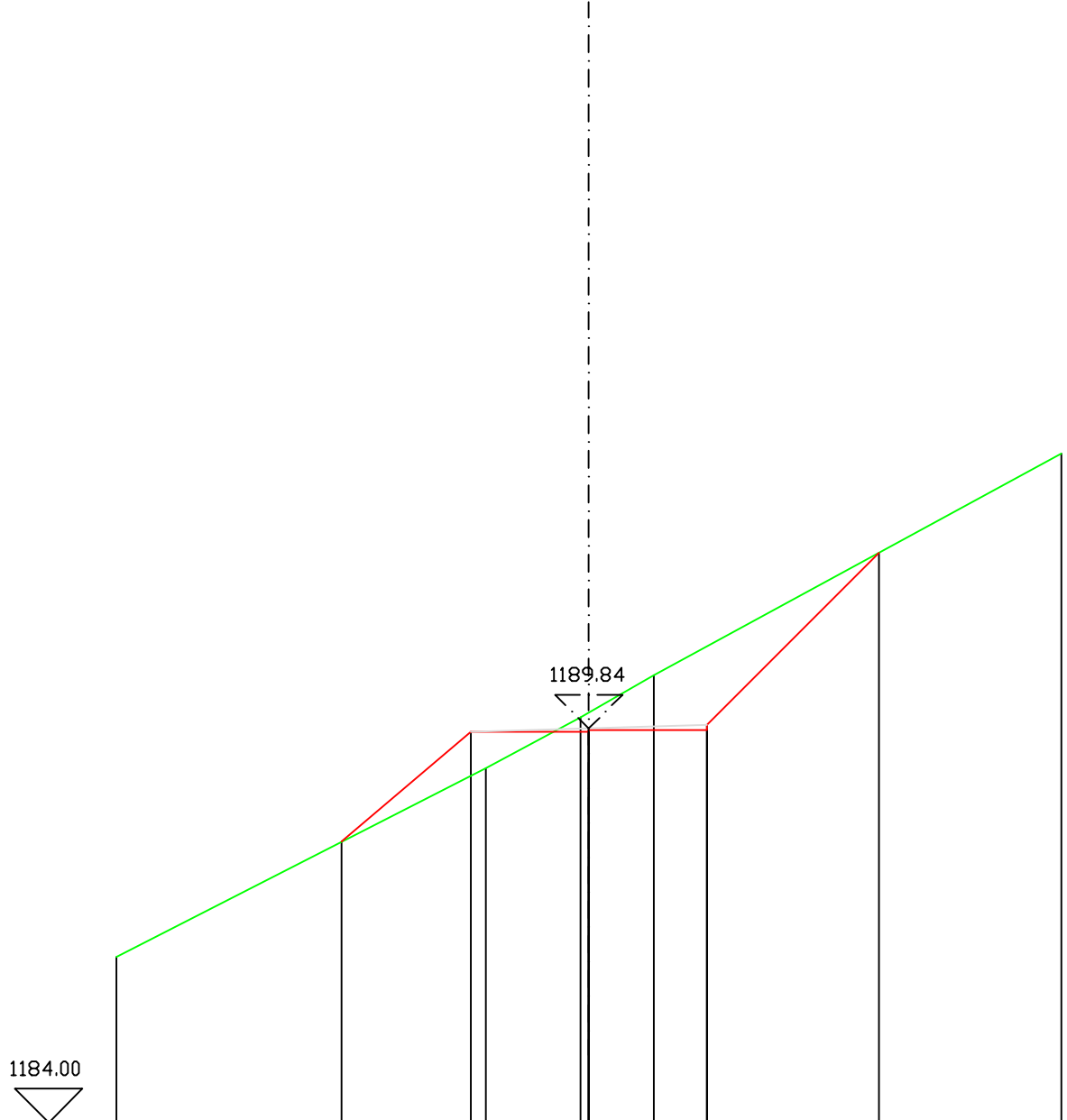
Quote Progetto

Distanze parziali Progetto

1182.37	1184.04	1185.00	1186.44		1190.00	1190.95
	1.99	1.36	2.78	6.95	1.66	
-7.00	-5.01	-3.65	-0.87		6.08	7.74
	1184.04	1185.73	1185.73	1185.76	1188.46	
		1.96	1.75	1.75	2.63	

Sezione 229
Progressiva 3725.00 m
Sovrastruttura stradale
Base: 3.500 m
Rilevati
Rilevato: 1.016 mq
Scavi e Bonifiche
Sterro: 2.871 mq
Area Sterro Progetto: 2.871 mq
Area Riporto Progetto: 1.016 mq
Progressiva Precedente 25.00 m
Progressiva Successiva 25.00 m
Quota Progetto 1189.84 m
Utente

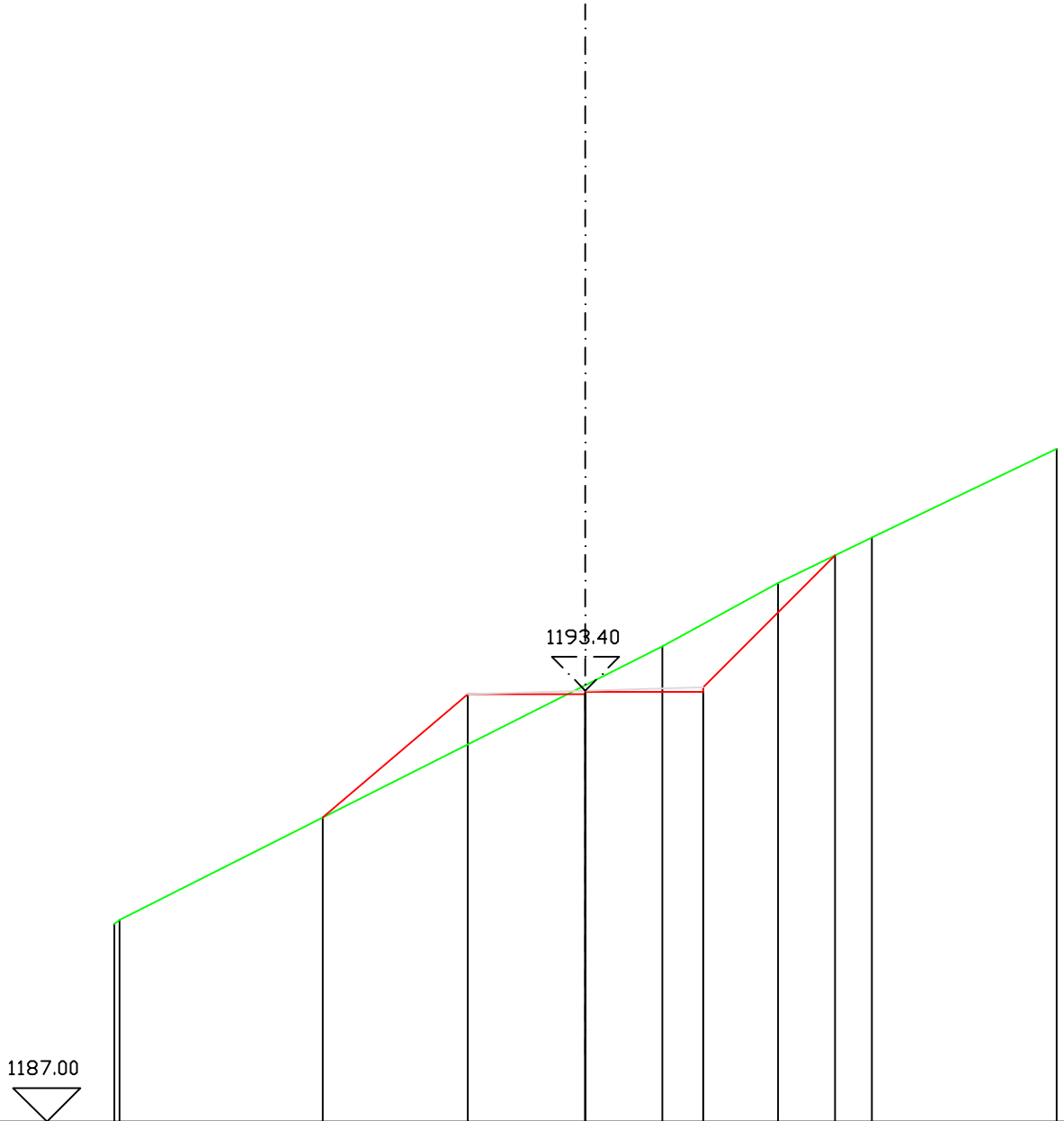
SCALA LUNGHEZZE 1 : 100
SCALA ALTEZZE 1 : 100



Punti battuti Terreno						
Quote Terreno	1186.45	1189.25	1190.00	1190.63		1193.91
Distanze parziali Terreno		5.47	1.41	1.08	6.04	
Distanze progressive Terreno	-7.00	-1.53	-0.12	0.96		7.00
Quote Progetto		1188.16	1189.78	1189.78	1189.82	1192.44
Distanze parziali Progetto			1.91	1.75	1.75	2.55

Sezione 230
Progressiva 3750.00 m
Sovrastruttura stradale
Base: 3.500 m
Rilevati
Rilevato: 1.356 mq
Scavi e Bonifiche
Sterro: 1.924 mq
Area Sterro Progetto: 1.924 mq
Area Riporto Progetto: 1.356 mq
Progressiva Precedente 25.00 m
Progressiva Successiva 25.00 m
Quota Progetto 1193.40 m
Utente

SCALA LUNGHEZZE 1 : 100
SCALA ALTEZZE 1 : 100



Punti battuti Terreno

Quote Terreno

Distanze parziali Terreno

Distanze progressive Terreno

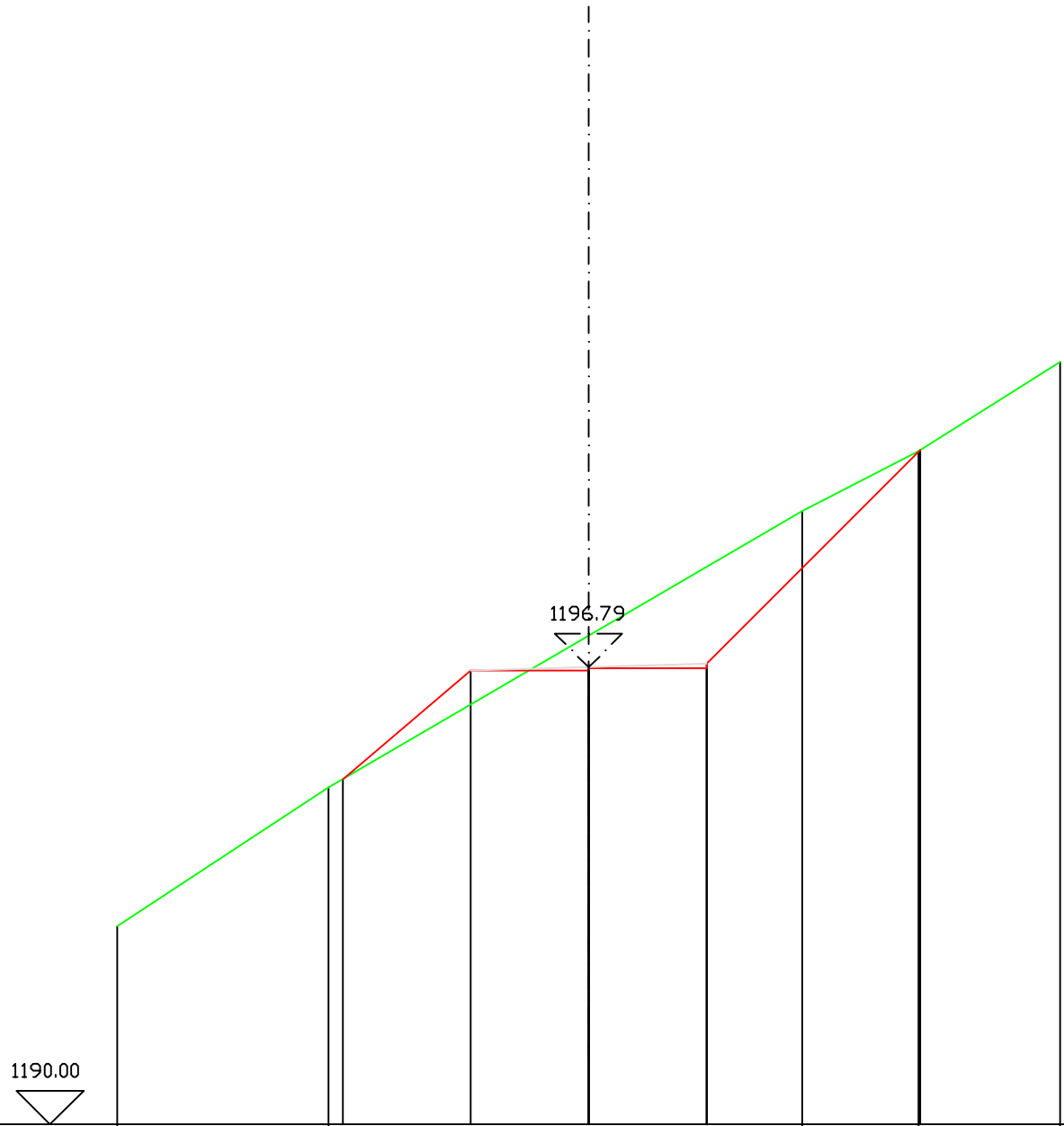
Quote Progetto

Distanze parziali Progetto

1189.93				1194.06	1195.00	1195.68	1196.99
	8.06		1.14	1.72	1.39	2.75	
-7.00				2.86	4.25		7.00
1191.52		1193.35	1193.35	1193.38	1195.41		
	2.16	1.75	1.75	1.95			

Sezione 231
Progressiva 3775.00 m
Sovrastruttura stradale
Base: 3.500 m
Rilevati
Rilevato: 0.693 mq
Scavi e Bonifiche
Sterro: 4.346 mq
Area Sterro Progetto: 4.346 mq
Area Riporto Progetto: 0.693 mq
Progressiva Precedente 25.00 m
Progressiva Successiva 25.00 m
Quota Progetto 1196.79 m
Utente

SCALA LUNGHEZZE 1 : 100
SCALA ALTEZZE 1 : 100



Punti battuti Terreno

Quote Terreno

Distanze parziali Terreno

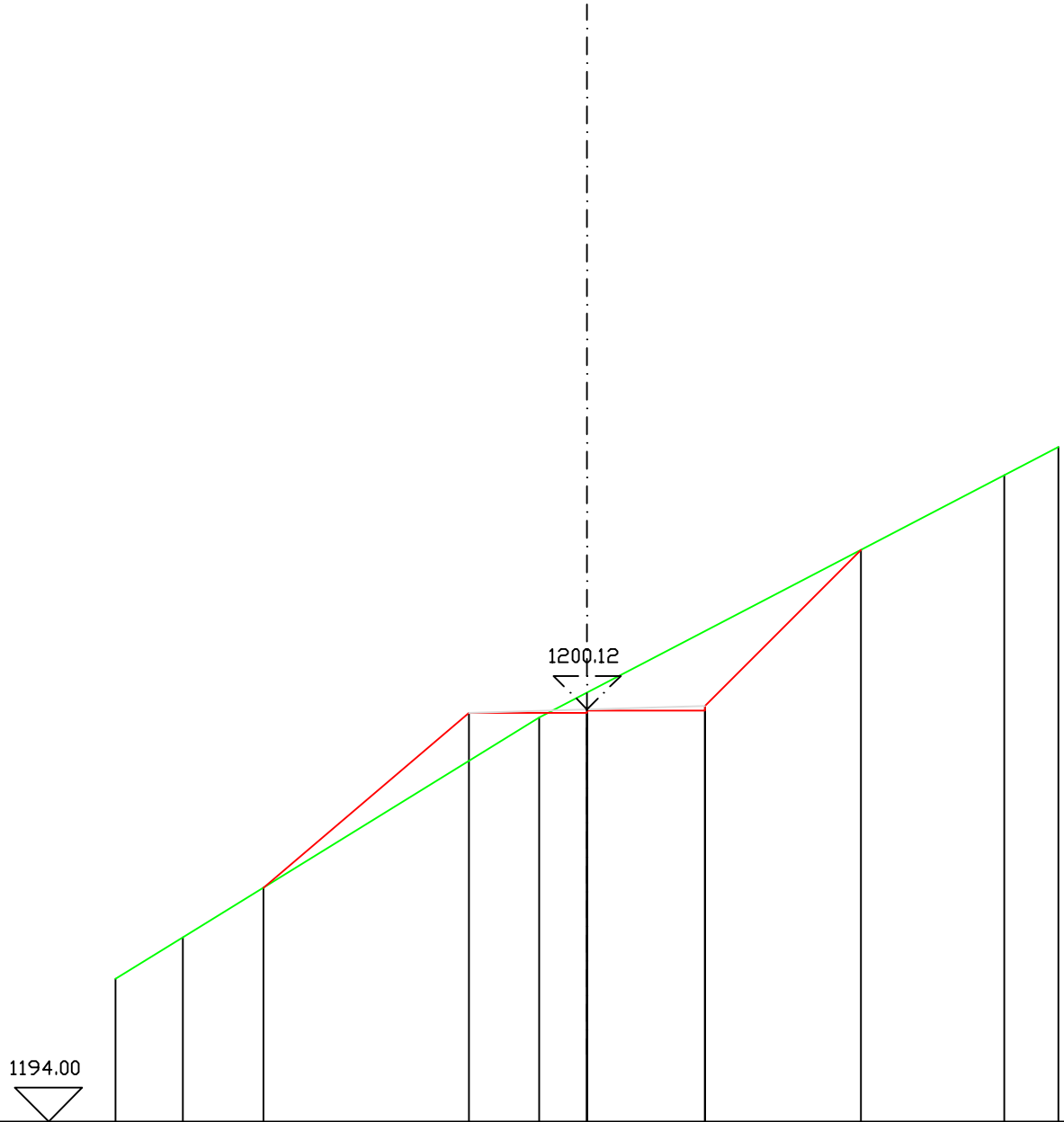
Distanze progressive Terreno

Quote Progetto

Distanze parziali Progetto

Sezione 232
Progressiva 3800.00 m
Sovrastruttura stradale
Base: 3.500 m
Rilevati
Rilevato: 1.502 mq
Scavi e Bonifiche
Sterro: 2.632 mq
Area Sterro Progetto: 2.632 mq
Area Riporto Progetto: 1.502 mq
Progressiva Precedente 25.00 m
Progressiva Successiva 25.00 m
Quota Progetto 1200.12 m
Utente

SCALA LUNGHEZZE 1 : 100
SCALA ALTEZZE 1 : 100



Punti battuti Terreno

Quote Terreno

Distanze parziali Terreno

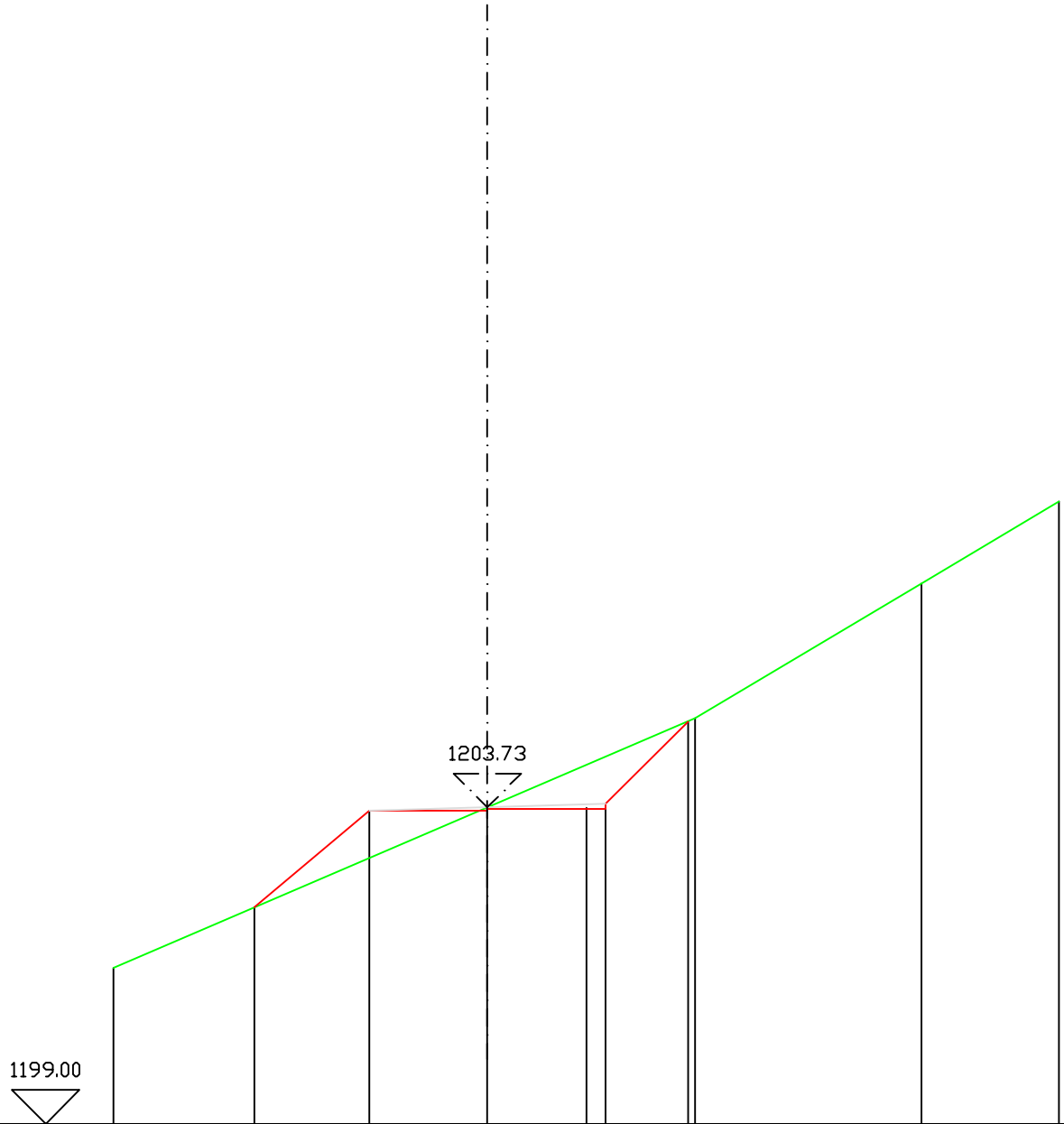
Distanze progressive Terreno

Quote Progetto

Distanze parziali Progetto

Sezione 233
Progressiva 3825.00 m
Sovrastruttura stradale
Base: 3.500 m
Rilevati
Rilevato: 0.031 mq
Scavi e Bonifiche
Sterro: 4.275 mq
Area Sterro Progetto: 1.002 mq
Area Riporto Progetto: 1.217 mq
Progressiva Precedente 25.00 m
Progressiva Successiva 25.00 m
Quota Progetto 1203.73 m
Utente

SCALA LUNGHEZZE 1 : 100
SCALA ALTEZZE 1 : 100



Punti battuti Terreno

Quote Terreno

Distanze parziali Terreno

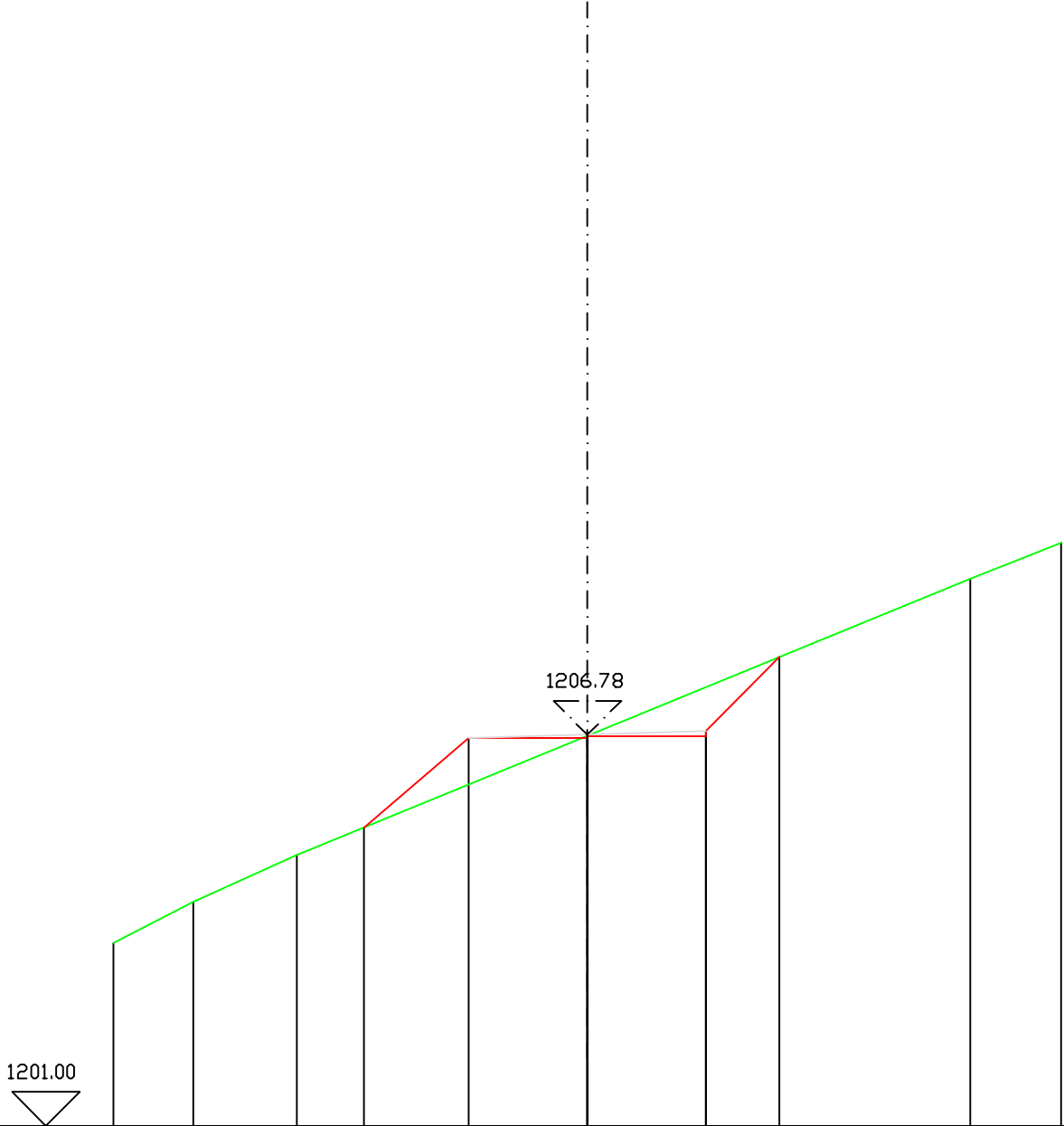
Distanze progressive Terreno

Quote Progetto

Distanze parziali Progetto

Sezione 234
Progressiva 3850.00 m
Sovrastruttura stradale
Base: 3.500 m
Rilevati
Rilevato: 1.103 mq
Scavi e Bonifiche
Sterro: 0.981 mq
Area Sterro Progetto: 0.981 mq
Area Riporto Progetto: 1.103 mq
Progressiva Precedente 25.00 m
Progressiva Successiva 25.00 m
Quota Progetto 1206.78 m
Utente

SCALA LUNGHEZZE 1 : 100
SCALA ALTEZZE 1 : 100



Punti battuti Terreno

Quote Terreno

Distanze parziali Terreno

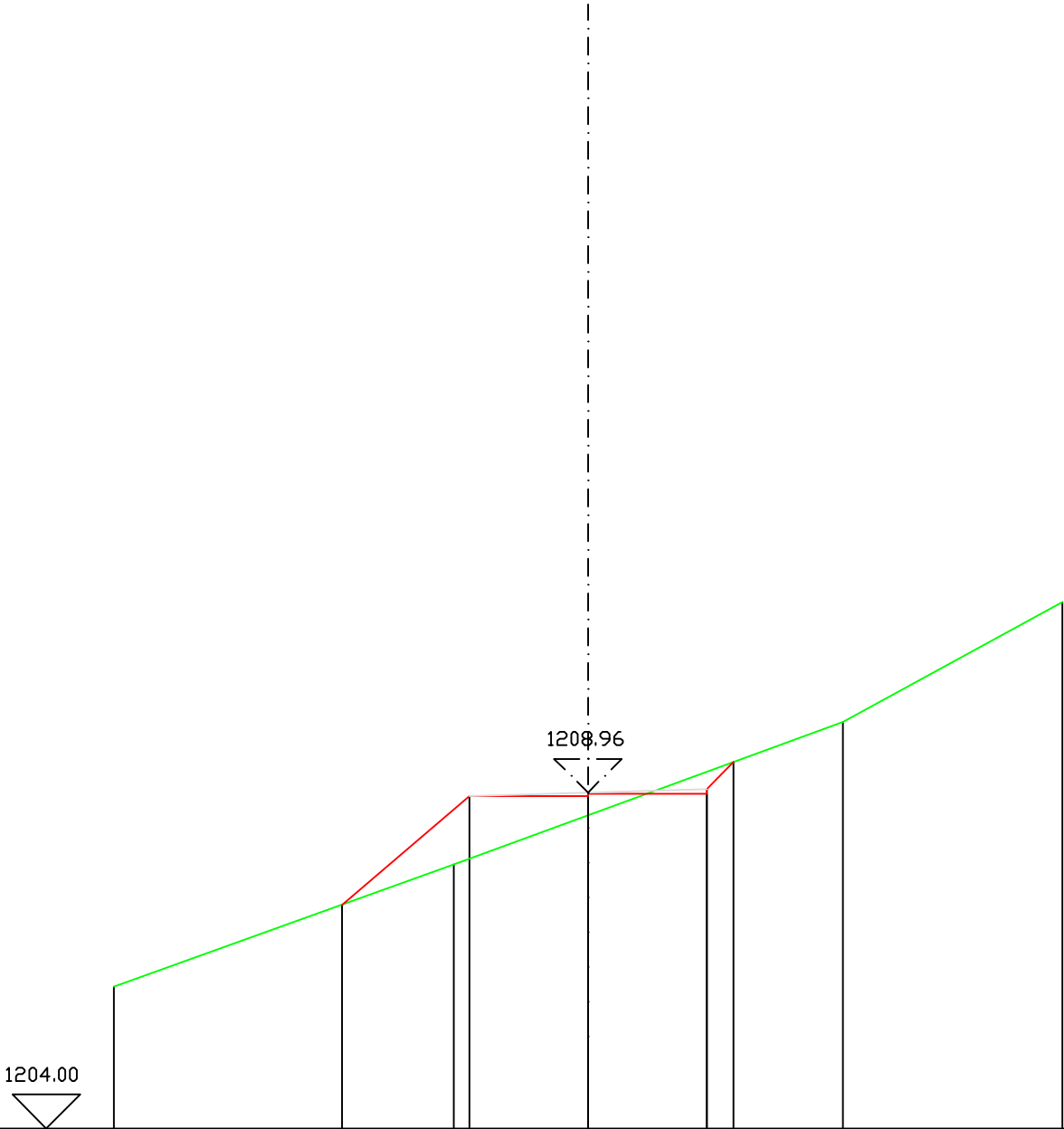
Distanze progressive Terreno

Quote Progetto

Distanze parziali Progetto

Sezione 235
Progressiva 3875.00 m
Sovrastruttura stradale
Base: 3.500 m
Rilevati
Rilevato: 2.059 mq
Scavi e Bonifiche
Sterro: 0.195 mq
Area Sterro Progetto: 0.195 mq
Area Riporto Progetto: 2.059 mq
Progressiva Precedente 25.00 m
Progressiva Successiva 25.00 m
Quota Progetto 1208.96 m
Utente

SCALA LUNGHEZZE 1 : 100
SCALA ALTEZZE 1 : 100

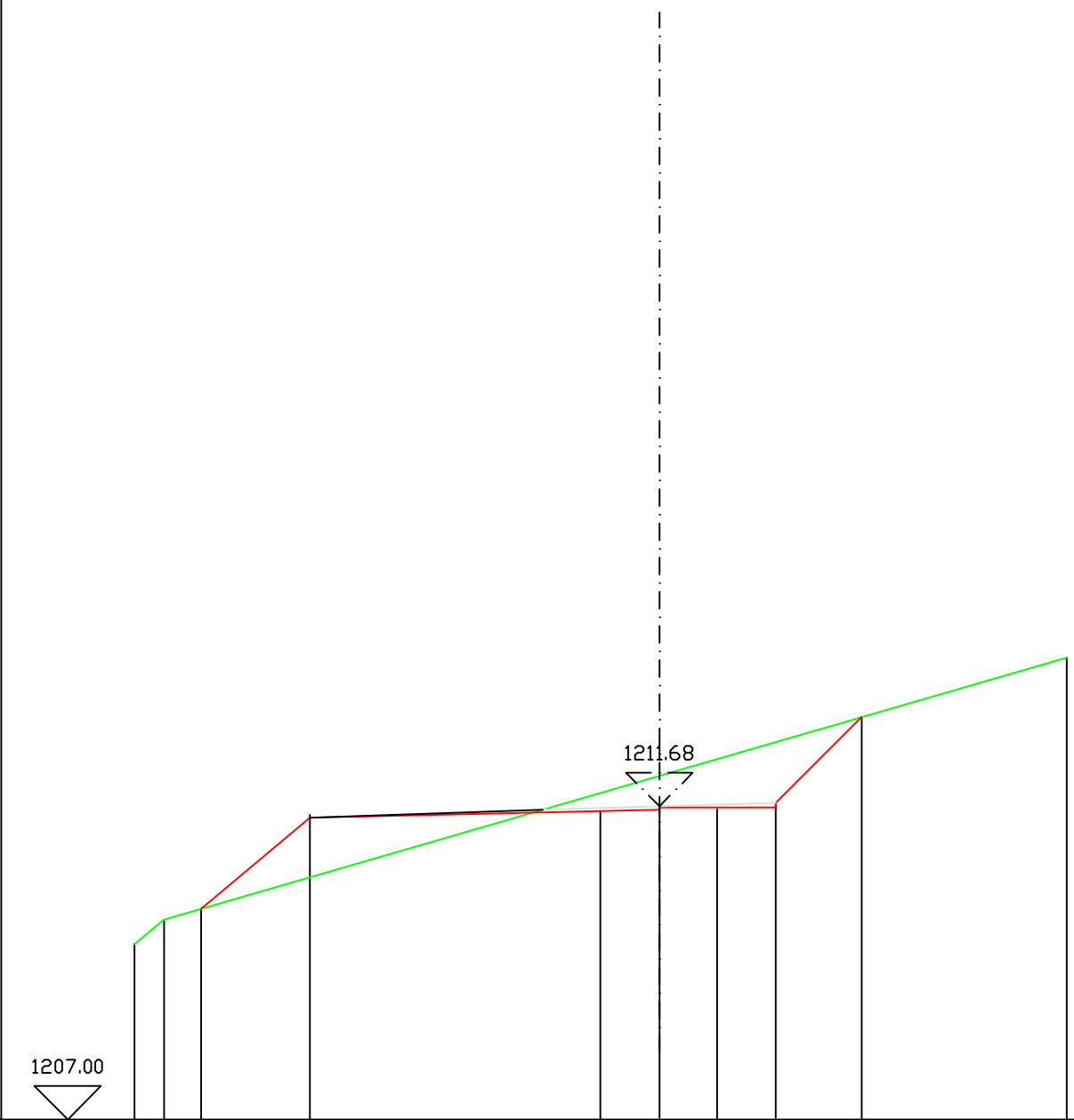


Punti battuti Terreno						
Quote Terreno	1206.09		1207.90		1210.00	1211.77
Distanze parziali Terreno		5.02		5.74		3.24
Distanze progressive Terreno	-7.00		-1.98		3.76	7.00
Quote Progetto		1207.30	1208.91	1208.91	1208.94 1209.41	
Distanze parziali Progetto			1.89	1.75	1.75 0.40	

Sezione 236
Progressiva 3900.00 m
Sovrastruttura stradale
Base: 3.500 m

Area Sterro Progetto: 2.431 mq
Area Riporto Progetto: 2.225 mq
Progressiva Precedente 25.00 m
Progressiva Successiva
Quota Progetto 1211.68 m
Utente

SCALA LUNGHEZZE 1 : 100
SCALA ALTEZZE 1 : 100



Punti battuti Terreno

Quote Terreno

Distanze parziali Terreno

Distanze progressive Terreno

Quote Progetto

Distanze parziali Progetto

1209.63	1210.00	1211.68	1213.94
0.45	13.55	7.00	
-7.00	-6.55		
1210.16	1211.57	1211.63	1211.63
1.63	3.49	1.75	1.75
		1.28	